

«Книжный клуб Семейного досуга»; Харьков; 2005

К читателю

Дорогой читатель!

Смеем утверждать, что география является одной из самых интересных и увлекательных наук, а путешествие — любимое времяпрепровождение многих миллионов людей, а потому надеемся, что книга, которую вы держите в руках, принесет несомненную пользу студентам, учителям и учащимся старших классов, изучающим географию, а также тем, кто решает, в какую страну мира отправиться на отдых.

В этой книге рассказано о 193 государствах, по сути, представлен весь мир во всем его многообразии. Но поскольку нельзя объять необъятное, авторы из всего обилия данных о той или иной стране выбрали только самую главную информацию, структурировав ее по разделам, включающим: официальное название государства и объяснение его географического названия, описание географического положения территории и ее административного деления, статданные о площади и населении страны (в том числе и по этническому составу и религиозной принадлежности), сведения о политическом устройстве (форма правления, глава государства, высшие законодательные и исполнительные органы), названия столиц и крупных городов. Приводятся также данные о климате, отмечаются главные достопримечательности и туристские объекты. Особый интерес для путешественников представляет познавательная информация об обычаях, традициях и правилах поведения в той или иной стране. Согласитесь, что все это, вплоть до знания валюты страны и общепринятых размеров чаевых, может значительно снизить языковый барьер между вами и жителемлюбого континента.

Книга подразделяется на 6 больших разделов, соответствующих крупнейшим частям света, внутри которых статьи располагаются в алфавитном порядке названий стран. Авторами учтены радикальные перемены, произошедшие на политической карте мира за последние годы. Статистическая информация о площади и населении стран подана по состоянию на 2001 год.

Книга снабжена иллюстрациями, которые носят в основном служебный характер (например, карты).

Хочется надеяться, что путешествие по страницам этого справочника станет прелюдией к вашим реальным путешествиям по просторам нашей страны и всей планеты. Верим, что каждый из вас откроет для себя что-то новое и полезное...

Счастливого пути!

ЕВРОПА

Европа — часть света в Северном полушарии. Вместе с Азией образует материк Евразия. Территория Европы — около 10,5 млн км^2. Традиционно условную границу Европы по суше проводят вдоль восточного подножья Урала, р. Эмбы и Кумо-Маницкой низины. От Азии Европа отделена Дарданеллами и Босфором, от Африки — Гибралтарским проливом. Омывается

Атлантическим и Северным Ледовитым океаном и их морями. Часто к территории Европы относят также Кавказ. Европа — наиболее разделенная часть света. Полуострова составляют 1/4 территории, и самые крупные из них Кольский, Скандинавский, Пиренейский, Апеннинский, Балканский. Острова занимают приблизительно 730 тыс. км^2. Наивысшая точка — гора Монблан (4807 м).

На большей части территории климат умеренный, на западе — океанический, на востоке — континентальный, со снежной и морозной зимой, на северных островах — субарктический и арктический, в Южной Европе — средиземноморский. Крупнейшие реки: Волга, Дунай, Днепр, Дон, Печора, Северная Двина, Рейн, Висла, Эльба, Одра, Рона, Луара, Тахо. Крупнейшие озера — Ладожское, Онежское, Чудское, Венерн, Балатон, Женевское.

Население Европы — около 729 млн человек.

Австрия

Австрийская Республика.

Название страны происходит от древненемецкого *Ostarrichi* — «восточная страна».

Столица. Вена. **Площадь.** 83859 км^2. **Население.** 8151 тыс. чел.

Расположение. Страна расположена в Центральной Европе. На севере граничит с Германией и Чехией, на востоке — с Венгрией и Словакией, на юге — с Италией и Словенией, на западе — с Лихтенштейном и Швейцарией. Выхода к морю не имеет. Большую часть территории занимают Альпы и их предгорья, высшая точка — гора Гросглокнер (3797 м).

Административное деление. Состоит из 8 федеральных земель и приравненного к ним столичного округа.

Форма правления. Республика, с федеративным государственным устройством.

Глава государства. Президент, избирается на 6 лет всеобщим голосованием.

Высший законодательный орган. Двухпалатный парламент (Национальный совет и Федеральный совет), срок полномочий — 4 года.

Высший исполнительный орган. Правительство во главе с фе-дералвнкм канцлером.

Крупные города. Грац, Линц, Зальцбург, Инсбрук.

Государственный язык. Немецкий.

Религия. 80% — католики, 9% — протестанты, 3% — православные, 2% — мусульмане.

Этнический состав. 88,5% — немцы, 1,5% —хорваты, словенцы, венгры, чехи, словаки, итальянцы, 10% — турки, боснийцы, сербы.

Валюта. Евро = 100 центам.

Климат. Умеренный, переходный к континентальному, сильно зависящий от высоты. Зима мягкая, с частыми снегопадами, самый холодный зимний месяц — январь, температура в долинах опускается до — 2°С, в горных районах — до — 14°С. Снег лежит в горах 7—8 месяцев. Лето теплое и солнечное, самые жаркие месяцы — июль и август, температура около + 20 °С. Осадков выпадает от 600 мм в год на востоке страны до 2000 мм в год на западных и юго-западных склонах Альп.

Флора. До высоты 600—800 м расположены широколиственные леса — дуб, бук, граб, ясень; на высоте 1400 м появляются хвойные породы; с высоты 2000 м начинаются альпийские луга.

Фауна. В широколиственных лесах встречаются редкие в Европе виды животных — благородный олень, лось, косуля, бурый медведь. В высокогорной части — горный козел, серна, альпийский сурок, альпийская белая куропатка.

Реки и озера. Реки Дунай (притоки: Инн, Энс, Драва, Мур и Морава), Рейн; 580 озер, в основном ледникового происхождения, в т. ч. Нейзидлер-Зее, Боденское озеро.

Достопримечательности. В Вене — знаменитая Венская опера и Бургтеатр, собрание Академии изобразительных искусств, коллекция драгоценностей императоров Священной Римской империи, дворец Шёнбрунн, парк Бельведер, старейший в мире зоопарк (1732); в Зальцбурге — Дом-музей Моцарта, форт XI в., в Граце — Музей криминалистики, замок XI в.; Собор рыцарей тевтонского ордена XIII в.; в Инсбруке — замок Фюрстенбург, императорский дворец Хофбург XIV—XVIII вв.

Полезная информация для туристов

Выделяются 2 туристических сезона — летний (июль-август) и зимний (Рождество). Лучшее время для посещения Вены — поздняя весна и ранняя осень.

Горнолыжный сезон длится до середины апреля. Для пользования подъемниками необходимо приобрести разовые или однодневные билеты (бывают нескольких категорий) или более выгодные «ски-пассы» на несколько дней (для действительных более 10 дней необходима фотография).

Туристические пластиковые карточки обеспечивают бесплатный проезд в любом виде общественного транспорта, бесплатное (или более дешевое) посещение музеев и экскурсий, всевозможные скидки. Бесплатные карты Вены, маршруты транспорта, программы экскурсий и брошюры, в том числе и на русском языке, можно получить в офисе Виен-Турисмус на Аль-бертинаплатц.
Чаевые составляют 5% от стоимости заказа, в крупных ресторанах принято оставлять 10 % от суммы счета. Официант обязательно вернет сдачу по счету, и уже после этого, в той же салфетке, надо вручить ему чаевые. В баре и кафе можно оставить мелкие монеты. В уличных кафе чаевые не дают. Таксисту принято платить 10% сверх счетчика, можно просто не взять мелочь со сдачи.

Албания

Республика Албания.
Название.страны происходит от иллирийского *olba* — «селение». **Столица.** Тирана. **Площадь.** 28748 км^2. **Население.** 3510 тыс. чел.
Расположение. Государство расположено на юго-востоке Европы, в западной части Балканского полуострова. На севере и северо-западе граничит с Сербией и Черногорией, на востоке — с Македонией, на юге — с Грецией. С запада омывается водами Адриатического моря, с юго-запада — Ионическим морем.
Административное деление. Делится на 36 районов (рети) и столичный округ.
Форма правления. Парламентская республика.
Глава государства. Президент, избирается Народным собранием на 5 лет.
Высший законодательный орган. Кувенд (Народное собрание), срок полномочий — 4 года.
Высший исполнительный орган. Совет министров.
Крупные города. Дуррес, Эльбасан, Корча.
Государственный язык. Албанский.
Религия. 70% — мусульмане, 20% — православные, 10% — католики.
Этнический состав. 96% — албанцы, 3% — греки.
Валюта. Лек = 100 кинтарам.
Климат. Субтропический, с сухим жарким летом (+ 24—25°С) и мягкой дождливой зимой (+ 9°С). В горах зимой выпадает снег. Осадки составляют свыше 1000 мм в год.
Флора. Большая часть страны — лесисто-гористая. Здесь растут вечнозелёные кустарники, дуб, каштан, бук, сосна, ель. В зоне свыше 2000 м — альпийские луга.
Фауна. Животный мир достаточно беден. В малонаселенных районах встречаются волки, шакалы, кабаны, горные орлы; в прибрежных районах много водоплавающих птиц.
Реки и озера. Реки Ишми, Эрзени.
Достопримечательности. В Тиране — Исторический и Археологический музеи, картинная галерея; в Эльбасане — остатки римских укреплений, Краеведческий музей в турецкой крепости XV в.; в Дурресе — руины византийской и венецианской крепостей.
Полезная информация для туристов
Чаевые обязательны практически везде, в ресторанах — 10% от суммы счета.

Андорра

Княжество Андорра.
Название страны происходит от баскского *andurrial*— «пустошь».
Столица. Андорра-ла-Велья. **Площадь.** 468 **км^2. Население. 68** тыс. чел.
Расположение. Государство расположено на западе Европы в Восточных Пиренеях. На севере и востоке граничит с Францией, на западе и юге — с Испанией. Выхода к морю не имеет.
Административное деление. 7 общин (округов), обладающих некоторой административной и финансовой самостоятельностью.
Форма правления. Парламентское княжество.
Глава государства. Соправители с 1278 г. — епископ Урхельский (Испания) и президент Франции.
Высший законодательный орган. Однопалатный Генеральный совет (старейший после Исландии парламент в Европе, действует с 1419 г.), срок полномочий — 4 года.
Крупные города. Не имеет.

Государственный язык. Каталанский.
Религия. 91 % — католики, 9% — атеисты.
Этнический состав. 60% — каталонцы, 30% — испанцы, 5% — коренные андоррцы, 4 % — французы.
Валюта. Евро = 100 центам.
Климат. Субтропический, горный. Средняя годовая температура + 9°С. Осадков выпадает 1000—2000 мм в год. Страна полностью расположена в Пиренейских горах.
Флора. В растительном покрове преобладают дуб, бук, каштан, сосна, ель. В горах — альпийские луга. Встречаются небольшие долины.
Фауна. Животный мир очень беден, представлен косулями, грызунами, птицами.
Реки. Валира, Валира-дель-Норте.
Достопримечательности. Два действующих римских арочных моста II в., руины арабской крепости VIII в., замка графов де Фуа (XII в.), «Дом Долин» — резиденция правительства.
Полезная информация для туристов
Андорра — это зона беспошлинной торговли, то есть, по сути, — огромный duty free. Три проспекта, пересекающие города Андорра-ла-Велья и Эскальдес,'— av. Princip Benlloch, av. Meritxell и av. Carlemany — представляют собой великолепный коммерческий центр, которому может позавидовать любая европейская столица. Выбор не ограничен: одежда, обувь, спортивные товары и горнолыжное снаряжение, часы, ювелирные изделия, парфюмерия, бытовая и радиоаппаратура. Все это можно приобрести по очень умеренным ценам и с гарантией качества.
В час пик ожидание такси может продлиться до полутора часов, поэтому лучше взять автомобиль напрокат. Это будет стоить от 40 долларов. Необходимо наличие водительского удостоверения и кредитной карточки.

Беларусь

Республика Беларусь.
Название страны происходит от древнерусского «белая» — «вольная» (от ордынского ига).
Столица. Минск. **Площадь.** 208000 км^2. **Население. 10** 400 тыс. чел.
Расположение. Страна расположена в Восточной Европе. На севере граничит с Латвией, на востоке — с Россией, на юге — с Украиной, на западе — с Польшей и Литвой. Выхода к морю не имеет.
Административное деление. Состоит из 6 областей.
Форма правления. Республика.
Глава государства. Президент.
Высший законодательный орган. Двухпалатный парламент (Национальное собрание).
Высший исполнительный орган. Совет министров.
Крупные города. Гомель, Витебск, Могилев, Гродно, Брест, Бобруйск, Борисов.
Государственный язык. Белорусский и русский.
Религия. 80% — православные, 15% — католики.
Этнический состав. 77,9 % — белорусы, 13,2 % — русские, 4,1% — поляки, 2,9% — украинцы.
Валюта. Белорусский рубль = 100 копейкам.
Климат. Континентальный, умеренный. Средняя годовая температура + 5°С. Большую часть территории занимают болота и леса. Осадков выпадает 550—700 мм в год. Страна в основном равнинная, высшая точка — 345 м над уровнем моря.
Флора. Для растительного мира характерны сосна (примерно 57% всех деревьев), ель, береза, клен, дуб, граб, ясень, липа, болотные луговые травы и кустарники.
Фауна. Животный мир достаточно разнообразен. Среди его представителей встречаются косуля, белка, лиса, заяц, лось, волк, кабан, бобр, выдра, несколько видов змей, клест-еловик, степной жаворонок. Много водоплавающей птицы и разнообразных карповых рыб. Особое место занимает реликтовое животное — зубр, обитающий на территории заповедника Беловежская пуща (единственный древний лесной массив в Европе).
Реки и озера. Реки — Днепр, Неман, Припять, Березина, Западная Двина. Озер свыше 10 тысяч, наиболее значительные — На-рочь, Освейское, водохранилища — Вилейское, Заславское.
Достопримечательности. Монастыри XVII—XVIII вв. в Минске, средневековый замок в Мире, собор Св. Софии XI в. в Полоцке, замок Радзивиллов в Несвиже, иезуитский костел XVII в., Старый и Новый замки в Гродно, мемориальный комплекс Хатынь в Минской области, заповедники Беловежская пуща, Березинский, Припятский. Символ стойкости советских солдат в годы Второй мировой войны — Брестская крепость.
Полезная информация для туристов
Гостиницы высшего разряда обычно добавляют к счету 5— 15 % за обслуживание. Швейцары ожидают чаевых в размере 1—2 долларов, официанты — 5—10 % от суммы счета.

Культурная жизнь страны богата и разнообразна. Композиторы встречаются в Минске в январе на форуме Национальной конвенции белорусских композиторов, в рамках которого также проходит ряд концертов. Обычно в апреле Минск оказывает гостеприимство международному фестивалю языковедения «Экс-полингва». Фестиваль Поэзии собирает в июне на озере Свитеж белорусских и российских поэтов. «Белорусская музыкальная осень» проходит в Минске в последнюю декаду ноября и является фестивалем народной и классической музыки и танца.

Туристам разрешен беспошлинный ввоз вещей, если они не предназначены для производственной или коммерческой деятельности или если их количество не превышает установленных норм (которые, к слову, часто изменяются). Если же вы ввозите или вывозите товары в количестве, превышающем обычные потребности, то обязаны доказать, что товар не предназначен для коммерческих целей. Ввоз и вывоз драгоценных металлов и ювелирных украшений в количестве, превышающем обычные потребности, разрешается физическим лицам только на основании специального разрешения Центрального банка. Вывозить памятные монеты из драгоценных и недрагоценных металлов можно без ограничений, из драгоценных металлов — на основании специального разрешения.

Бельгия

Королевство Бельгия.

Страна названа по этнониму кельтского племени — белги.

Столица. Брюссель. **Площадь.** 30528 км^2. **Население. 10** 259 тыс. чел.

Расположение. Страна расположена на северо-западе Европе. На северо-востоке граничит с Нидерландами, на востоке — с Германией, на юге — с Люксембургом, на западе — с Францией. С севера территория Бельгии омывается Северным морем Атлантического океана.

Административное деление. Состоит из 9 провинций —Антверпен, Брабант, Эно, Льеж, Лимбург, Люксембург, Намюр, Восточная и Западная Фландрия, — управляемых губернаторами, которых назначает король.

Форма правления. Конституционная монархия с федеративным государственным устройством.

Глава государства. Король.

Высший законодательный орган. Двухпалатный парламент, избираемый на 4 года.

Высший исполнительный орган. Правительство.

Крупные города. Антверпен, Гент, Шарлеруа, Льеж, Брюгге.

Государственный язык. Французский, фламандский.

Религия. 85% — католики, 8% — протестанты.

Этнический состав. 55% — фламандцы, 33% — валлоны, 12% — французы и немцы.

Валюта. Евро = 100 центам.

Климат. Умеренный, морской. Средняя годовая температура + 9°С. В Бельгии мягкая, влажная зима и прохладное лето. В некоторых местах дождь идет 200 дней в году, причем на равнинах за год выпадает 700—900 мм осадков, а в горах

1200—1500 мм. Рельеф в основном равнинный, на западе — Арденнские горы. Высшая точка — гора Ботранж (694 м).

Флора. Широколиственные леса (буковые, дубовые и грабовые] занимают почти 20% территории.

Фауна. Кабаны, лани, косули, зайцы, белки, лесные мыши встречаются главным образом в Арденнах. В болотистых зарослях водятся куропатки, вальдшнепы, фазаны, утки.

Реки и озера. Реки Шельда и Маас. Много каналов, общая длине которых составляет 735 км.

Достопримечательности. Бельгия богата достопримечательностями. В Антверпене находится Королевский музей, построенный в XV—XVIII вв., с крупнейшей в мире коллекцией картин Рубенса, ансамбль Старого города, Музей алмазов — «алмазный квартал», рынок антиквариата; собор XIV в. Брюгге представляет собой город-музей средневековой архитектуры, где находится 16 музеев и галерей в Льеже находится церковь Св. Павла. Среди достопримечательностей Брюсселя можно выделить готическую архитектуру центральной площади, Королевский дворец В Генте каждые 5 лет (ближайшая дата 2005 г.) проводите* международное шоу цветов Флоралис.

Полезная информация для туристов

Поезда в Бельгии — одни из самых скоростных в Европе. С Парижем, Амстердамом и Льежем Брюссель связывают новые скоростные железнодорожные линии.

Всю страну можно пересечь за короткое время: от Антверпене до Брюсселя вы доберетесь за полчаса, до Гента — за 45 минут, дс Брюгге — за полтора часа. Поезда ходят точно по расписанию, поч ти не уступая

идеальной пунктуальности поездов Германии и Нидерландов, что позволяет пассажирам планировать свое время.
Билеты достаточно дорогие, но существует система скидок (в зависимости от возраста пассажира, числа поездок за определенное количество дней, числа пассажиров, покупающих билет) О скидках можно узнать на железнодорожном вокзале.
Для трех видов общественного транспорта выпускается единый билет. В автобусе и трамвае билет надо отметить в специальной машинке. В метро он проходит контроль на автоматическом турникете. Приобрести билеты можно на любой станции метро, в газетных киосках, автобусах.

Болгария

Республика Болгария.
Страна получила название по этнониму народа — болгары. **Столица.** София. **Площадь-** 110994 км^2. **Население.** 8210 тыс. чел.
Расположение. Страна расположена на юго-востоке Европы, на Балканском полуострове. На севере граничит с Румынией, на западе — с Сербией и Македонией, на юге — с Грецией и Турцией. На востоке омывается Черным морем.
Административное деление. Состоит из 8 областей, которые включают общины. Статус области имеет и город София.
Форма правления. Парламентская республика.
Глава государства. Президент, избираемый сроком на 5 лет.
Высший законодательный орган. Однопалатное Народное собрание.
Высший исполнительный орган. Совет министров.
Крупные города. Пловдив, Варна, Руссе, Бургас.
Государственный язык. Болгарский.
Религия. 85% — православные, 13% — мусульмане.
Этнический состав. 87 % — болгары, 9 % — турки, 2,5 % — цыгане, 2,5% — македонцы.
Валюта. Лев = 100 стотинкам.
Климат. Континентальный, переходный к средиземноморскому. Средняя годовая температура + 13°С. Температура воздуха в январе достигает нулевой отметки. Средняя температура самого теплого месяца — июля — в равнинных районах от + 23 °С до + 25 °С. Осадки на низменностях выпадают в количестве 500—600 мм в год, в горах — 1000—1200 мм в год. Всю страну с запада на восток пересекают Балканские горы, где четко прослеживается вертикальная климатическая поясность. Высшая точка — гора Мусала (2925 м).
Флора. Леса занимают до 30 % территории Болгарии. Здесь встречаются дуб, граб, бук, вяз, ясень, сосна, ель, пихта.
Фауна. В лесах обитают олень, лань, косуля, серна, кабан, в горах — волк, лиса, заяц, хорек, барсук, суслик. Большое количество птиц. На юге страны распространены пресмыкающиеся. В Черном море ловят скумбрию, камбалу, в Дунае — севрюгу, судака, сазана.
Реки и озера. Реки Дунай, Искыр, Марица.
Достопримечательности. Памятник русско-болгарского братства по оружию на перевале Шипка, базилика в Несебыре, круглая церковь в Преславе, большая базилика в Плиске, церкви Петра и Павла в Велико-Тырнове — городе-заповеднике, монастырь X в. в Риле, монастырь, мечеть и минарет в Пловдиве, собор Св. Георгия, собор Св. Софии, собор Александра Невского XIX в., возведенный в честь русских солдат, отдавших жизнь за освобождение от турецкого ига, мечеть Джамия, церковь Бояна, археологический музей.
Полезная информация для туристов
В теплое время года к услугам гостей, кроме виндсерфинга, водные лыжи и парусный спорт, акваланг и катамараны, гребля **и** всевозможные регаты. Весной и осенью в некоторых отелях класса «люкс» работают бассейны с подогретой морской водой. Адлительные водные экскурсии вдоль берега Золотых песков обладают магической привлекательностью, особенно для детей.
Ограничения скорости: 50 км/ч в населенных пунктах, 90 км/ч за их пределами и 120 км/ч на скоростных трассах.

Босния и Герцеговина

Республика Босния и Герцеговина.

Название страны происходит от названия реки Босна и венгерского *he-rceg*— «воевода». **Столица.** Сараево. **Площадь. 51129 км^2. Население.** 3922 тыс. чел.
Расположение. Государство расположено на юго-востоке Европы, на Балканском полуострове. На севере и западе граничит с Хорватией, на юго-востоке — с Черногорией, на востоке — с Сербией.
Административное деление. Состоит из двух исторических областей: Боснии и Герцеговины.
Форма правления. Республика.
Глава государства. Председатель президиума, состоящего из трех членов (босниец, серб, хорват), поочередно сменяющих друг друга на посту каждые 8 месяцев.
Высший законодательный орган. Парламентская Ассамблея из двух палат. Избирается сроком на 4 года.
Высший исполнительный орган. Совет министров.
Крупные города. Зеница, Баня-Лука, Тузла.
Государственный язык. Сербский, хорватский, боснийский.
Религия. 50% — мусульмане, 31 % — православные, 19% — католики и протестанты.
Этнический состав. 44% — боснийцы, 31 % — сербы, 17% — хорваты.
Валюта. 1 боснийская марка = 100 пфеннингам. В обращении находятся евро.
Климат. Климат в долине реки Саввы умеренный, континентальный (600—800 мм осадков в год), в горах становится прохладным и влажным (от 1500 до 2500 мм осадков в год). Средняя годовая температура + 10 °С.
Флора. Леса занимают до 40 % территории Боснии и Герцеговины. Здесь преобладают дуб, бук, ель, сосна, береза, клен.
Фауна. Животный мир представлен оленями, лисами, волками, зайцами, рысями, медведями, ласками, белками, муфлонами, кабанами. Из птиц встречаются аист, ворона, дятел, глухарь.
Реки и озера. Главные реки страны — Савва, Дрина, Неретва, Врбас, Босна, Ува.
Достопримечательности. Римский форт в Баня-Луке, несколько средневековых мечетей в Сараево и Тузле.
Полезная информация для туристов
Чаевые принято оставлять в такси и дорогих ресторанах. Обмен денег желательно производить только в официальных заведениях — банках, отелях, обменных пунктах, т. к. велика возможность мошенничества. Уровень жизни в стране крайне низок, поэтому не рекомендуется иметь при себе крупные суммы наличности во избежание ограбления.

Ватикан

Государство-город Ватикан.
Свое название государство получило от названия холма *Mom Vaticanus,* с латинского *vaticinia* — «место гаданий».
Площадь. 0,44 км^2**.**
Население. Около 2,5 тыс. чел. Гражданство имеет 840 чел. Постоянного населения нет. Проживает Папа, руководители римской курии, служащие ватиканских учреждений. Ватиканское подданство имеют около 700 человек.
Расположение. Миниатюрное государство в западной части столицы Италии — Рима, на холме Монте-Ватикана. Почти со всех сторон территория обнесена каменной стеной.
Форма правления. Абсолютная теократическая монархия.
Глава государства. Папа Римский, избирается пожизненно тайным голосованием на коллегии кардиналов (конклаве), обладает верховной законодательной, исполнительной и судебной властью.
Высший законодательный орган. Однопалатный Папский совет.
Высший исполнительный орган. Отсутствует.
Государственный язык. Итальянский, латынь.
Религия. Католицизм.
Этнический состав. Преимущественно итальянцы и швейцарцы.
Валюта. Евро = 100 центам.
Достопримечательности. Город окружен средневековыми стенами, входом в Ватикан служит площадь Св. Петра (XVIII в.). Колоннада ведет к огромному собору Св. Петра. Папский дворец включает более 1000 комнат, часовни, музеи, библиотеку. Знамениты часовня Сикстинская капелла с фресками Микеланджело, Музей египетского искусства, Музей этрусков, Музей Пио Клементино. Имеется Ватиканская пинакотека итальянской живописи XIV—XVII вв.
Полезная информация для туристов

Магазины расположены в основном за пределами Ватикана и работают с 8.00 до 13.00 и с 15.30 до 20.00. Церковные лавки открыты по индивидуальному графику. По понедельникам и воскресеньям, а также в дни религиозных праздников, все магазины закрыты, часть работает по субботам только до обеда. Некоторые крупные магазины в окрестностях Ватикана обслуживают покупателей круглосуточно, в понедельник — с 15.30 до 19.30, но воскресенье — выходной день.
Церкви открыты с раннего утра до 12.00 или 12.30, затем они закрываются на 3 часа, принимая посетителей после сиесты, и работают до 19.00 или даже позднее. Основные соборы и базилики открыты весь день, но чаще график работы индивидуальный.
Осматривать церкви во время религиозных церемоний не рекомендуется. Следует заранее заготовить достаточное количество 50-центовых монет для автоматов, включающих освещение церковных интерьеров. Рассматривать роспись на потолках и куполах церквей удобно через бинокль. На экскурсиях лучше всего использовать мягкую спортивную обувь, т. к. обычно приходится много ходить пешком.
Запрещается курить в окрестностях храмов, в общественном транспорте, такси, в большинстве театров и кинозалов, а также в магазинах. Следует учитывать, что основная часть храмов и сооружений Ватикана являются действующими, поэтому попытки пройти в какое-либо помещение без разрешения администрации могут быть вежливо, но достаточно твердо пресечены.

Великобритания

Соединенное Королевство Великобритании и Северной Ирландии.
Название страны происходит от английского *Great Britain.* Британия — по этнониму племени бритты. **Столица.** Лондон. **Площадь.** 244 700 **км^2. Население. 59**648 тыс. чел.
Расположение. Государство находится на северо-западе Европы. Состоит из острова Великобритания, на котором расположены Англия, Шотландия и Уэльс, и части острова Ирландия, который занимает Северная Ирландия. Остров Мэн и Нормандские острова являются доминионами Соединенного Королевства, но не входят в его состав. Омывается водами Атлантического океана на западе и севере, Северного моря на востоке. На юге отделена от материка проливом Ла-Манш.
Административное деление. Состоит из четырех исторических областей (Англия, Шотландия, Уэльс, Северная Ирландия), которые делятся в административном отношении на многочисленные графства.
Англия: 39 графств, 6 метрополитенских графств и особая административная единица — Большой Лондон (административный центр — Лондон).
Уэльс: 8 графств (административный центр — Кардифф). Шотландия: 12 областей и 186 островов (административный центр — Эдинбург).
Северная Ирландия: 26 округов (административный центр — Белфаст). Особый статус имеют остров Мэн и Нормандские острова.
Форма правления. Конституционная монархия.
Глава государства. Монарх — верховный носитель исполнительной власти, глава судебной системы, верховный главнокомандующий.
Высший законодательный орган. Двухпалатный парламент, состоящий из Палаты лордов и Палаты общин. Избирается сроком на 5 лет.
Высший исполнительный орган. Совет министров.
Крупные города. Манчестер, Бирмингем, Лидс, Глазго, Шеффилд, Ливерпуль, Эдинбург, Белфаст.
Государственный язык. Английский, в Уэльсе — английский и валлийский.
Религия. 47 % — англикане, 16 % — католики.
Этнический состав. 81,5% — англичане, 9,6% — шотландцы, 2,4 % — ирландцы, 1,9% — уэльсцы.
Валюта. Фунт стерлингов = 100 пенсам.
Климат. Великобританию называют страной туманов и дождей. Климат страны изменяется в зависимости от региона. В Англии климат мягкий и влажный, благодаря относительной теплоте омывающих ее морей. Среднегодовая температура составляет около + 11 °С на юге и + 9°С на северо-востоке. Шотландия является самым холодным регионом Великобритании. В горах на севере лежит снег с ноября по апрель-май. Климат Уэльса и Северной Ирландии мягкий и влажный. Среднегодовая температура Северной Ирландии составляет + 10 °С. Наиболее обильные осадки в Шотландии, Северной Ирландии, горах Англии и Уэльса (1000—1500 мм в год). Наименьшее количество осадков в юго-восточной Англии (600—750 мм в год).
Флора. Растительность Англии довольно бедна, леса занимают менее 4 % территории, чаще всего встречаются дуб, береза, сосна. В Шотландии леса более распространены, хотя в регионе преобладают вересковые пустоши. В основном в лесах на юге и востоке произрастают дуб и хвойные деревья — ель, сосна и лиственница. В Уэльсе леса в основном лиственные — ясень, дуб. В горных районах распространены хвойные деревья.

Фауна. В Англии обитают олень, лиса, кролик, заяц, барсук. Среди птиц — куропатка, голубь, ворон. Рептилии, которых на всех Британских островах всего 4 вида, в Англии редки. В реках водятся в основном лосось и форель. Для Шотландии наиболее характерны олень, косуля, заяц, кролик, куница, выдра и дикий кот. Из птиц преобладают преимущественно куропатки и дикие утки. В реках и озерах Шотландии также много лосося и форели. В прибрежных водах ловятся треска, сельдь, пикша. В Уэльсе фауна практически такая же, как и в Англии, за исключением черного хорька и лесной куницы, которые в Англии отсутствуют.
Реки и озера. Главные реки Англии — Темза, Северн, Тайн. Главные реки Шотландии — Клайд, Тей, Форс, Твид, Ди и Спей. Среди многочисленных озер особенно выделяются легендарное Лох-Несс, Лох-Тей, Лох-Кэтрин. Главные реки Уэльса: Ди, Уск, Тейфи. Самое крупное озеро — Бала. Главные реки Северной Ирландии — Фойл, Верхний Бан и Нижний Бан. Озеро Лох-Ней — самое большое на Британских островах.
Достопримечательности. Мегалитический комплекс Стоунхендж, церковь в Баргоне, замок XII в. в Инвернесе, собор в Глазго, Эдинбургский замок и церковь, замок Кардифф, Дом-музей Шекспира в Стратфорде, Оксфордский и Кембриджский университеты, в Лондоне — Британский музей, замок Тауэр (здесь хранятся драгоценности царской короны), Вестминстерское аббатство (место коронации британских королей) с Уголком поэтов, здание парламента, башня с часами Биг-Бен, Букингемский дворец, Музей восковых фигур мадам Тюссо, Гайд-парк с Уголком ораторов и многое другое. На Трафальгарской площади высится колонна Нельсона. Интересна «квадратная миля греха» — район Сохо.
Полезная информация для туристов
Магазины обычно открыты с понедельника по пятницу с 9.00 до 17.30, хотя многие из универмагов работают до 18.00, а по средам или четвергам — вплоть до 19.00—20.00. Крупные магазины могут принимать покупателей и по воскресеньям, но только в течение любых шести часов в период с 10.00 до 18.00. В небольших городах и деревнях магазины часто закрываются на полдня после обеда раз в неделю, а также на часовой обеденный перерыв.
В отелях во многих случаях предусмотрена специальная плата за обслуживание, обычно в размере 10—12%. Там, где эта плата не включается в счет, обслуживавшим вас сотрудникам и горничным, как правило, дают на чай 10—15% от суммы счета.
В счета некоторых ресторанов входит обслуживание. Там, где оно не учтено, приняты чаевые в размере 10—15 % от суммы счета.
Носильщики получают 50—75 пенсов за чемодан, таксисты — 10—15% стоимости проезда.
Одна из особенностей Великобритании, с которой вы можете столкнуться, заключается в том, что до сих пор в большинстве отелей водопроводные краны над умывальником не снабжены смесителем. Англичане умываются не проточной водой, а набирают полный умывальник воды, используют ее, затем спускают.
В день отъезда вам необходимо освободить номер до 12.00. Если до вылета самолета остается много времени, вещи можно оставить в камере хранения отеля.
В Англии очень важны хорошие манеры, умение держаться за столом, поэтому надо соблюдать основные правила ритуала приема пищи. Никогда не кладите руки на стол, держите их на коленях. Приборы не снимаются с тарелок, так как подставки для ножей в Англии не используют. Не перекладывайте приборы из одной руки в другую, нож должен все время находиться в правой руке, вилка — в левой. Поскольку различные овощи подаются одновременно с мясными блюдами, вам следует поступать следующим образом: вы накладываете овощи на маленький кусочек мяса при помощи ножа; научитесь удерживать их там с помощью обратной стороны вилки, не прокалывая. Если вы рискнете наколоть на вилку хоть одну горошину, то вас сочтут невоспитанным.
Не следует целовать дамам руки или говорить публично такие комплименты, как «Какое у вас платье!» или «Как восхитителен этот торт!» — они расцениваются как большая неделикатность.
За столом не разрешается вести отдельные разговоры. Все должны слушать того, кто говорит в данный момент и, в свою очередь, изъясняться достаточно громко, чтобы быть услышанным присутствующими.
Помните, что у англичан собственный стиль жизни, и они, как никакая другая нация, свято чтят традиции и обычаи.
Отправляясь в Великобританию — страну туманов — советуем не забывать, что британская погода непредсказуема! Зима обычно довольно мягкая, с температурой, редко достигающей минусовой. С марта по май дни могут быть как солнечными, так и ветреными, с дождями. В июне—августе температура может достигать + 30 °С или больше, однако в течение дня, как правило, сохраняется где-то в пределах + 20—25 °С. В Лондоне дожди идут 180 дней в году, а самыми «мокрыми» городами являются Ливерпуль и Манчестер.

Венгрия

Венгерская Республика.

Страна названа по этнониму народа — венгры.
Столица. Будапешт. **Площадь.** 93030 км^2. **Население.** 10106 тыс. чел.
Расположение. Государство, расположенное в Центральной Европе. На севере граничит со Словакией, на северо-востоке — с Украиной, на востоке — с Румынией, на юге — с Сербией, Хорватией и Словенией, на западе — с Австрией.
Административное деление. Состоит из 25 административных единиц, в т. ч. 19 областей (медье) и 6 городов, включая столицу, приравненных к медье.
Форма правления. Парламентская республика.
Глава государства. Президент, избираемый на 4 года.
Высший законодательный орган. Однопалатное Государственное собрание, избирается сроком на 5 лет.
Высший исполнительный орган. Совет министров.
Крупные города. Дебрецен, Мишкольц, Сегед, Печ.
Государственный язык. Венгерский.
Религия. 70% — католики, 25% — протестанты.
Этнический состав. 90% — венгры (мадьяры), 4% — цыгане, 2,6% — немцы, 2% — сербы.
Валюта. Форинт = 100 филлерам.
Климат. Климат страны континентальный, сухой, с жарким летом и холодной зимой. Среднегодовая температура + 10 °С. Число солнечных часов в году составляет 1979, что больше, чем в других странах, расположенных в тех же широтах. Осадков выпадет 900 мм в год на юге и 450 мм в центре. Высшая точка — гора Кекеш (1015 м).
Флора. Примерно 18 % территории страны покрыто лесами, расположенными главным образом на склонах гор. В основном это лиственные леса, где произрастают дуб, береза, липа, клен.
Фауна. В лесах Венгрии обитают лисы, зайцы, ежи, суслики, олени, косули, дикие кабаны. Среди птиц часто встречаются аист, цапля, дикая утка, журавль, дрозд, сова, дятел. В реках и озерах водится много видов пресноводных рыб.
Реки и озера. Главные реки Венгрии — Дунай и Тиса. Озеро Балатон — самое большое в Центральной Европе и самое теплое в регионе, его окрестности — крупный курортный район.
Достопримечательности. Церковь в Яке, церковь в Ньирбато-ре, дворец Эстергази в Фершеде, собор в Тате, собор в Пе-че, башня в Сегеде, здание парламента и Национальный музей, Национальная художественная галерея, дворцовый комплекс XIII—XVII вв. с Королевским дворцом и крепостью в Будапеште. Венгрия — страна музыки и танца, различных фестивалей — музыкальных, театральных, цветочных карнавалов.
Полезная информация для туристов
Музеи, как правило, работают ежедневно с 10.00 до 18.00, выходной день — понедельник. Многие музеи один день в неделю открыты для бесплатного посещения,
Продуктовые магазины обычно работают с 7.00 до 19.00 часов в будние дни, по субботам—до 14.00. Крупные торговые центры, универмаги открыты в будние дни с 10.00 до 18.00 часов, по субботам — с 9.00 до 13.00. Многие супермаркеты не имеют выходных дней.
Напряжение в сети — 220 В, частота тока — 50 Гц.
Почтовые ящики в Будапеште красного цвета. В Венгрии принято писать сначала фамилию, а потом имя.
Оказание первой медицинской помощи и доставка в больницу в Венгрии для всех, в том числе и для туристов, бесплатны. Оплачивается только последующее лечение. Поэтому перед поездкой следует оформить страховой медицинский полис.

Германия

Федеративная Республика Германия.
Название по этнониму племени — германцы.
Столица. Берлин (официальная), Бонн (административная).
Площадь. 356978 км^2. **Население.** 83039 тыс. чел.
Расположение. Государство находится в Центральной Европе. На севере граничит с Данией, на востоке — с Польшей и Чехией, на юге — с Австрией и Швейцарией, на западе— с Францией, Люксембургом, Бельгией и Нидерландами. На севере омывается Северным и Балтийским морями.
Административное деление. Состоит из 16 земель: Бавария, Ба-ден-Вюртемберг, Берлин, Бранденбург, Бремен, Гамбург, Гессен, Мекленбург-Передняя Померания, Нижняя Саксония, Рейнланд-Пфальц, Саар, Саксония, Саксония-Ан-хальт, Северный Рейн-Вестфалия, Тюрингия, Шлезвиг-Гольштейн.
Форма правления. Республика, с федеративным государственным устройством.
Глава государства. Федеральный президент, избирается сроком на 5 лет.

Высший законодательный орган. Парламент, состоящий из двух палат: бундестага и бундесрата (Национальный совет и Федеральный совет). Каждая земля имеет свой парламент — ландтаг.
Высший исполнительный орган. Федеральное правительство во главе с федеральным канцлером.
Крупные города. Гамбург, Мюнхен, Кёльн, Франкфурт-на-Май-не, Эссен, Дортмунд, Дюссельдорф, Штутгарт, Лейпциг, Дрезден, Бонн.
Государственный язык. Немецкий.
Религия. 45% — протестанты (главным образом лютеране), 37 % — католики, 2% — мусульмане.
Этнический состав. 95% — немцы, 2,3% — турки, 0,7% — итальянцы, 0,4% — греки, 0,4% — поляки.
Валюта. Евро = 100 центам.
Климат. Климат Германии умеренный, со среднегодовой температурой около + 9°С. В северном регионе сказывается морское влияние, что и смягчает погодные условия, В центральной части страны климат континентальный: зима более холодная, а лето более теплое. Самое теплое лето — в Рейнской долине (там луга и поля зеленеют даже зимой), а самые холодные зимы — в Альпах, на юге страны. Снег бывает редко и держится недолго. Осадков выпадает на равнинах 500—600 мм в год, в горах — 900— 1100 мм (в виде снега).
Флора. Около 30% территории Германии покрыто лесами, сосредоточенными в основном в южной части страны. Около двух третей лесов — хвойные, одна треть — лиственные, здесь произрастают береза, бук, дуб и орех.
Фауна. Животный мир Германии не очень разнообразен. Наиболее часто встречающиеся млекопитающие — олень, дикий кабан, заяц, волк, лиса, куница, барсук. Среди немногочисленных рептилий выделяется гадюка. Через страну обычно мигрирует большое количество перелетных птиц. В прибрежных водах водятся сельдь, треска, камбала, морской окунь, в реках страны — карп, форель, сом.
Реки и озера. Крупные реки протекают в основном в западной части страны. Главная река — Рейн, среди притоков которой — Майн, Рур, Мозель, Некар, Лан. Две другие реки — Дунай на юге и Эльба с притоком Нейсе в восточной части Германии. Крупных озер в Германии немного — самое большое Боденское озеро, часть которого находится также в Австрии и Швейцарии.
Достопримечательности. Страна богата историческими и культурными памятниками. В Берлине — Музей культурных сокровищ Пруссии, Пергамский музей, Музей Воде, Замок Шарлоттенбург, где во дворце XVII в. размещено несколько музеев, дворец и парк Сан-Суси, Бранденбургские ворота и арсенал, собор Св. Николая, здание рейхстага, крупнейший в мире зоопарк. В Лейпциге — цитадель, Старая ратуша, башня «Битва народов». В Дрездене — дворец Цвингер со знаменитой картинной галереей, сокровищницей и Музеем оружия. В Кёльне — один из самых крупных в мире готических соборов, церковь Санкт-Гереон. В Бонне —Дом-музей Бетховена. В Веймаре — Дом-музей Гете, в Майсене — старый город-музей, фарфоровая фабрика-выставка и многое другое.
Полезная информация для туристов
Выходной день для музеев, как правило, понедельник. В остальные дни недели стандартные часы работы музеев — с 9.00 до 18.00. Возможен обеденный перерыв. Во вторник и среду многие музеи работают допоздна.
При разговоре нужно обращаться к собеседнику, упоминая его имя или должность. Если они неизвестны, то можно называть его «Herr Doctor! . Слово «доктор» не зарезервировано, как у нас, только для медиков, а употребляется в любом случае при указании специальности или профессии.
Перед тем как выпить, поднимают бокал и чокаются с соседом по столу (хотя, например, во Франции поднимают бокал, но не чокаются).
В ресторане приветствуют всех находящихся около вас, даже незнакомых, выражением «Mahlzeit», означающим приблизительно «Приятного аппетита».
Курортные города — Асхен, Висбаден, Баден-Баден (центр туризма в горах Шварцвальд) и др. Наиболее интересные праздники и фестивали: в Хамельне летом каждое воскресенье в полдень проходит процессия в честь спасения от крыс легендарным дудочником; в Бинген-на-Рейне — винодельческие фестивали; Октоберфест — всемирно известный мюнхенский фестиваль пива; фестиваль музеев во Франкфурте; Международная выставка цветов в Эрфурте и пр.

Греция

Греческая Республика.
Страна названа по этнониму народа — греки.
Столица. Афины. **Площадь.** 131957 км^2. **Население.** 10624 тыс. чел.
Расположение Греция расположена на юге Балканского полуострова и на прилегающих 2000 островах Средиземного, Эгейского и Ионического морей, на которые приходится почти 20% ее территории и из

которых населено только 166. По суше Греция граничит с Албанией, Македонией, Болгарией и Турцией. С запада на восток Эгейского моря тянется цепь островов — Киклады, а с севера на юг вдоль берегов Малой Азии — Спорады (Додеканес). На юге Эгейское море как бы замыкается Критом — крупнейшим островом Греции. Вдоль западных берегов расположены Ионические острова.
Административное деление. 51 ном (префектура), которые делятся на 264 дима (района), и особая административная единица — район Святой горы — Афон.
Форма правления. Республика.
Глава государства. Президент.
Высший законодательный орган. Однопалатный парламент (Палата депутатов), избирается сроком на 4 года.
Высший исполнительный орган. Правительство во главе с премьер-министром.
Крупные города. Салоники, Пирей, Патры, Ираклион.
Государственный язык. Греческий.
Религия. 98% — православные.
Этнический состав. 95% — греки, также проживают турки, евреи, валахи, цыгане, албанцы.
Валюта. Евро = 100 центам.
Климат. Климат Греции средиземноморский, с сухим жарким летом и прохладной дождливой зимой. В южной Греции примерно на 4 градуса теплее, чем на севере страны. Средняя годовая температура + 18 °С. Летом дождей практически не бывает. Высшая точка — гора Олимп (2911 м).
Флора. Леса в Греции, покрывающие горные склоны, весьма немногочисленны — их уже давно вырубили, и остатки занимают 10—11 % территории. Распространены заросли вечнозеленых и листопадных кустарников — маквиса и шибляка, а также фриганы — низкие колючие полукустарники. Значительная часть страны занята виноградниками и оливковыми рощами.
Фауна. В силу того что Греция находится на стыке трех материков, фауна ее смешана, а на островах много реликтовых и эндемичных (обитающих только здесь) форм. Млекопитающих мало, изредка встречается медведь, а из хищников остались дикая кошка, лисица, шакал, куница, барсук. Из копытных — дикий козел, лань, косуля, благородный олень, кабан. Много грызунов и пресмыкающихся. Здесь водятся греческая сухопутная черепаха и ящерицы. Очень разнообразны птицы: перепела, дикие утки, куропатки, голуби, удоды, зимородки. Из хищных птиц встречаются коршуны, черные грифы, орлы, соколы и совы.
Реки и озера. Главные реки Греции — Алиакмон, Вардар, Ма-рица, Стримон, Нестос (Места), озера— Преспа, Трихо-нис, Волби.
Достопримечательности. Греция не зря считается колыбелью европейской цивилизации. В стране много памятников культуры, большинство из которых до середины XIX в. было скрыто под землей. Достаточно назвать Национальный археологический музей, Византийский музей, музей Акрополиса, дворец рыцарей-иоаннитов на острове Родос, руины города Еносса на Крите, церковь Св. Елены, Кровавая башня — в Салониках, монастырь на Афоне и многие другие.
Полезная информация для туристов
В ресторанах, тавернах и кафе принято давать чаевые в размере 5—10 % от суммы заказа. Чтобы расплатиться, ждать официанта необязательно — можно просто оставить деньги на тарелочке, на которой принесли счет.
Существует только один строгий запрет: при посещении монастырей нельзя надевать шорты, майки, а женщинам — брюки и мини-юбки. При этом головные уборы одевать необязательно. Во многих монастырях перед входом есть небольшое помещение, где висят длинные юбки и просторные шаровары, которые можно надеть в случае, если ваша одежда чересчур фривольна.

Дания

Королевство Дания.
Страна названа по этнониму германского племени — даны.
Столица. Копенгаген. **Площадь.** 43094 км^2. **Население.** 5353 тыс. чел.
Расположение. Дания — государство на северо-западе Европы, самая маленькая и самая южная из Скандинавских стран. Занимает полуостров Ютландия и острова (более 500), прилегающие к нему. На юге граничит с Германией. Омывается водами Балтийского моря на востоке и Северного — на западе и севере.
Административное деление. Дания разделена на 14 амтов (областей). Города Копенгаген и Фолькетинг выделены в самостоятельные административные единицы. В составе Дании находятся Фарерские острова (в Атлантическом океане) и остров Гренландия (в Северной Америке), в которых сформированы органы внутреннего самоуправления.

Форма правления. Конституционная монархия.
Глава государства. Королева.
Высший законодательный орган. Однопалатный парламент (фолькетинг), избирается сроком на 4 года.
Высший исполнительный орган. Правительство во главе с премьер-министром.
Крупные города. Орхус, Оденсе, Ольборг.
Государственный язык. Датский.
Религия. 97% — протестанты (лютеране).
Этнический состав. 96% — датчане, 2%— немцы, фарерцы, шведы.
Валюта. Датская крона = 100 эре.
Климат. Умеренный, морской, достаточно мягкий, без резких перепадов температур и с относительно равномерным выпадением осадков в течение всего года. Зима длится с декабря по март и характеризуется высокой влажностью и длительными периодами относительно холодной погоды — температура воздуха в январе составляет от 0 °С до - 7°С. Лето прохладное, средняя температура июля + 15—16 °С. Среднегодовое количество осадков колеблется от 800 мм на западе Ютландии до 450 мм на побережье пролива Большой Бельт. Максимальное количество осадков выпадает в осенне-зимний период, а минимум приходится на весну и начало лета. Наилучшее время для посещения страны — с июля по август, когда температура воздуха составляет + 16—18°С, а осадков относительно немного.
Флора. К началу XIX века леса в Дании были почти полностью истреблены для выпаса скота, и на их месте появились вересковые пустоши и кустарники. С середины XIX века
в стране проводится кампания по восстановлению лесов, занимающих к настоящему времени около 11 % территории. Высаживают ель, сосну, пихту и лиственницу, некоторые широколиственные породы. В старых сохранившихся лесах преобладают бук, дуб.
Фауна. Животный мир также изменился из-за хозяйственной деятельности человека. Совершенно исчез бобр, уменьшилось число оленей, ланей, косуль, к началу XIX века истреблен последний волк. Однако новые условия привели к размножения куропаток, жаворонков, ласточек, грачей, белых аистов.
Реки и озера. На территории Дании преобладают небольшие реки, наиболее значительная из них — Гудено; много озер.
Достопримечательности. Музей кораблей викингов, церковь Богоматери в Роскипле, круглые церкви на острове Борнхольм, церковь в Калунборге, замок-музей Розенборг в Копенгагене, где находятся коллекции оружия, мебели и драгоценностей датской короны, дворцы Шарлотенборг и Фреденсборг, парк Тиволи. В Оденсе — Дом-музей Г. Х. Андерсена, церковь Девы Марии. В Колдинге — королевский дворец, башня Баструп, на острове Зеландия — замок Себорг.
Полезная информация для туристов
Обычные часы работы магазинов — с 9.00 до 18.00 в будние дни и с 10.00 до 15.00 в субботу. По субботам многие из магазинов в Копенгагене открыты до 17.00. Кроме того, специальные туристические магазины Копенгагена, а также магазины, находящиеся в местах отдыха, летом могут работать по воскресеньям.
Во всех городах Дании отлично налажено автобусное сообщение. В Копенгагене есть также метро. Для проезда в метро и автобусах используются одни и те же билеты, которые приобретаются при входе. Билет действителен в течение часа независимо от количества пересадок и видов транспорта, которыми вы пользовались.
В Дании всегда доступно такси во всех крупных и в большинстве мелких городов.

Ирландия

Республика Ирландия.
Название страны происходит от ирландского *Eire* — «западная страна».
Столица. Дублин. **Площадь.** 70285 км^2. **Население.** 3841 тыс. чел.
Расположение. Страна находится на северо-западе Европы и занимает пять шестых острова Ирландия. Омывается водами Атлантического океана.
Административное деление. В состав Ирландии входят провинции Ленстер, Манстер и Коннот, а также часть провинции Ольстер. Большая же часть Ольстера относится к Северной Ирландии, являющейся составной частью Великобритании. Делится на 26 графств. В самостоятельные административные единицы выделены города Дублин, Корк, Лимерик, Уотерфорд, Дан-Лэри.
Форма правления. Республика.
Глава государства. Президент, избираемый сроком на 7 лет.
Высший законодательный орган. Двухпалатный парламент.
Высший исполнительный орган. Коалиционное правительство.
Крупные города. Корк, Лимерик, Голуэй, Уотерфорд.

Государственный язык. Ирландский (гэльский — возрождаемый язык коренных жителей страны, на котором все еще общается меньшинство), английский.
Религия. 93% — католики, 4% — протестанты.
Этнический состав. 98%— ирландцы, 2% — англичане, шотландцы.
Валюта. Евро = 100 центам.
Климат. Умеренный, океанический. Западное и северо-западное побережье Ирландии омывается Гольфстримом, поэтому климат здесь достаточно теплый и влажный. Погода непредсказуема — ливень может многократно сменяться солнцем по несколько раз в день. Дожди не сильные, но частые, осадков выпадает в среднем до 1200 мм в год. Средняя температура зимой + 4—7°С, летом - + 14—17°С.
Самое благоприятное время для посещения страны — июль и август, хотя июнь и сентябрь также имеют множество преимуществ — погода еще достаточно теплая, меньше наплыв туристов, и все достопримечательности открыты для просмотра. В зимние месяцы погода теплая, но сырая, снег выпадает крайне редко.
Флора. Леса занимают не более 1 % территории страны. Преобладающие породы — дуб, сосна, береза. Большую часть страны занимают луга, которые используются для выпаса скота, вересковые пустоши.
Фауна. В Ирландии водятся волк, лиса, заяц, еж, кабан, много морских птиц. Интенсивное развитие скотоводства привело к массовому уничтожению диких животных. В целях их сохранения были организованы национальные парки Бурн-Винсент, Феникс, заповедник Карра.
Реки и озера. Вследствие большой влажности на территории Ирландии сформировалась густая сеть рек, озер и болот. Наиболее значительная река — Шаннон, пересекающая страну с востока на запад. Реки не замерзают, полноводны и судоходны.
Достопримечательности. В Дублине — Национальный музей с экспонатами периода раннего христианства, Национальная галерея, замок XII в., собор Св. Патрика, готическая церковь Крайстчерч XI—XIII вв., известный камень Блар-ни, поцеловав который, согласно легенде, можно получить особый дар обольщения особ противоположного пола.
Полезная информация для туристов
Спиртные напитки, включая пиво, продаются только в торговых точках, имеющих на это специальные лицензии («Off Licence»).
Аэропорты и вокзалы в Ирландии носильщиками не обслуживаются.
Гостиницы и рестораны, как правило, добавляют к счету 10—12% на оплату услуг, в заведениях классом ниже чаевые обычно не дают.
Автомобильное движение левостороннее.
Дублинские автобусы двухэтажные, окрашены в зеленый цвет. Приобрести билет можно у водителя, при этом предлагаются различные скидки на предварительно оплаченные билеты на период от одного дня до одного месяца, а также на количество поездок. Существуют также специальные скидки на железнодорожно-автобусные билеты, с таким билетом можно путешествовать по Ирландии в течение 5—8 дней и на автобусах, и на поездах.

Исландия

Республика Исландия.
Название страны происходит от *island* — «ледяная страна».
Столица. Рейкьявик, является самой северной столицей мира.
Площадь. 102819 км^2. **Население.** 272 тыс. чел.
Расположение. Исландия — островное государство в северной части Атлантического океана в 300 км к востоку от Гренландии и в 1000 км к западу от Норвегии.
Административное деление. Делится на 23 района (сисла).
Форма правления. Республика.
Глава государства. Президент, избираемый сроком на 4 года.
Высший законодательный орган. Однопалатный парламент (альтинг) со сроком полномочий 4 года.
Высший исполнительный орган. Правительство, назначаемое президентом.
Крупные города. Кипавогур, Хафнафьердур, Акурейри, Кефла-вик, Вестманнайяр.
Государственный язык. Исландский.
Религия. 96% — лютеране, 3% — католики.
Этнический состав. 99% — исландцы.
Валюта. Исландская крона = 100 эйре.
Климат. Субарктический, морской, подвержен сильному влиянию Гольфстрима. В конце зимы и весной к острову близко подходят полярные льды. Средняя годовая тем-

пература + 4°С. Большая часть территории острова — плато. Около 12% страны покрыто постоянными льдами. Снежный покров лежит 5 месяцев в году. Максимальное количество осадков выпадает осенью. На южном берегу их годовое количество составляет 2390 мм, на северном — 465 мм. Очень часты туманы. В Исландии до 200 вулканов, много гейзеров с горячей водой и паром. Высшая точка — вулкан Хваннадальсхнукур (2119 м).

Флора. Лавовые поля занимают 10% территории страны. Растительность скудная, более 60% острова покрыто каменистыми россыпями с мхами и лишайниками. Обширные территории заняты торфяными болотами. Незначительны массивы березовых лесов, злаковых лугов.

Фауна. Для фауны характерны некоторые мышевидные грызуны, песцы, во внутренних районах обитают северный олень и норка. У северного побережья на плавучих льдах появляются белые медведи. В прибрежных водах живут моржи. Исландия славится разнообразием птиц (более 100 видов), а также большим количеством лосося и форели. В прибрежных водах водится около 150 видов рыб — треска, морской окунь, палтус, пикша, сельдь и др.

Реки и озера. Территория Исландии покрыта густой сетью рек (многие имеют пороги и водопады до 60 м), самая крупная из которых— Тьоурсау (237 км). На острове много озер тектонического, ледникового и вулканического происхождения. Наиболее крупное — Тингвад-лаватн.

Достопримечательности. Знаменитая долина гейзеров, национальный музей, соборы в Рейкьявике и Хоуларе, памятник Лейфу Эриксону в честь 1000-летия основания альтинга. На острове более 200 вулканов.

Полезная информация для туристов

Чаевые в Исландии обычно дают лишь швейцарам в ресторанах и гостиницах. Во всех остальных случаях они включаются в счет за обслуживание. Парикмахерам и таксистам чаевые давать не принято. В фешенебельных гостиницах, ресторанах и ночных клубах платный гардероб. Страна очень дорогая.

Испания

Королевство Испания.

Название страны происходит от финикийского «и-шпаним» — «берег кроликов».

Столица. Мадрид. **Площадь.** 504784 км^2. **Население.** 40038 тыс. чел.

Расположение. Испания — южно-европейская страна. Занимает пять шестых Пиренейского полуострова, Балеарские и Пити-усские острова в Средиземном море и Канарские острова в Атлантическом океане. Пиренейские горы труднодоступны и изолируют Испанию от остальных европейских стран, кроме Португалии, расположенной на западной части полуострова. Испания омывается Средиземным морем и Атлантическим океаном. По суше граничит с Португалией на западе, с Францией (по гребню Пиренейских гор) и крошечным государством Андорра на северо-востоке, с Гибралтаром на юге.

Административное деление. Состоит из 17 автономных областей: Андалусия, Арагон, Астурия, Балеарские острова, Страна Басков, Валенсия, Галисия, Канарские острова, Кантабрия, Каталония, Кастилия-Ламанча, Кастилия и Леон, Мадрид, Мурсия, Наварра, Рьоха, Эстремадура, которые объединяют 50 провинций, а также 2 городов (Сеута и Мелилья), являющихся самостоятельными административными единицами.

Форма правления. Конституционная монархия.

Глава государства. Король.

Высший законодательный орган. Генеральные кортесы (парламент), состоящие из двух палат, избираются на 4 года.

Высший исполнительный орган. Правительство.

Крупные города. Барселона, Валенсия, Севилья, Сарагоса, Биль-бао, Малага.

Государственный язык. Испанский, узаконено использование каталанского, галисийского и некоторых других языков национальных меньшинств.

Религия. 99% — католики.

Этнический состав. 72,8%— испанцы, 16,4%— каталонцы, 8,2% — галисийцы, 2,3% — баски.

Валюта. Евро = 100 центам.

Климат. В большей части Испании климат субтропический средиземноморский — с жарким засушливым летом и мягкой дождливой зимой. Однако он существенно меняется с северо-запада на юго-восток страны и в зависимости от высоты над уровнем моря. Кроме большого количества горных хребтов, на климат большое влияние оказывает соседство с Африкой. Среднегодовая температура по всей стране колеблется в пределах от + 14°С до + 19°С. В Южной Испании среднесуточная температура + 25 °С почти 200 дней в году. Больше всего осадков выпадает на севере и северо-западе страны, а центральные и юго-восточные районы — более сухие. Именно поэтому Испанию условно разделяют на «сухую» (годовая сумма осадков до 500 мм) и «влажную» (до 900 мм в год). Испания — самая высокогорная страна в Европе после Швейцарии. Самая мощная горная система — Пиренеи, главная вершина которых — пик Ането (3404 м).

Флора. Не считая флору Канарских островов, в Испании произрастает около 8000 видов растений, многие из которых встречаются только на данной территории. От некогда обширных лесов осталась только небольшая часть на севере страны. Во «влажной» Испании растут бук, вяз, дуб, каштан, ясень, липа, тополь. Выше в горах леса переходят в заливные луга. Самая богатая растительность на североат-лантических склонах Кантабрийских гор и Галисийском массиве — именно поэтому эти районы называют «зеленой» Испанией. На равнине реки Эбро у подножия гор растут вечнозеленые кустарники и травы, встречается и полупустынная растительность с преобладанием полыни и солончаки. В «сухой» Испании преобладает средиземноморская растительность, вечнозеленые кустарники и полукустарники — маквис, гарига и томиллары. На крайнем юге распространены заросли низкорослой пальмы хаме-ропс — единственной в Европе дикорастущей пальмы.

Фауна. Животный мир Испании также очень богат и разнообразен. На севере фауна среднеевропейская — много оленей, косуль, кабанов. В горных районах сохранились благородный олень и пиренейский горный козел. Разрешена спортивная охота на оленей. Иногда в Кантабрийских горах и горах Леона можно увидеть бурого медведя. Из хищников имеется незначительное количество волков, лис, а в устье Гвадалквивира — испанские рыси. Около Гибралтара обитает макак — единственный в Европе представитель данного вида обезьян. Испания по праву занимает ведущее место в Европе по количеству встречающихся здесь видов птиц. Среди них — ястребы, орлы, грифоны, соколы. Очень много колоний водоплавающих птиц — гусей, уток, цапель, фламинго, белых аистов.

В Испании также водится большое количество видов пресмыкающихся — ящериц, змей, хамелеонов, а в полупустынях на юге страны — тарантулы и скорпионы.

В устьях рек и в прибрежных водах Атлантики много рыбы —в основном это сардины, в меньшем количестве—салака, треска, анчоусы и различные виды моллюсков. В Средиземном море обитают тунец, лосось, анчоус, раки и лангусты.

Реки и озера. Крупнейшие реки Испании — Тахо, Дуэро, Эбро, Сегура, Гвадалквивир, Гвадиана. Озера невелики и расположены в основном в горах.

Достопримечательности. Музей Прадо (один из крупнейших в мире), дворец Эскориал — в Мадриде; арсенал и дворец в Толедо; морской музей-памятник Колумбу, модель его корабля «Санта-Мария» в натуральную величину и собор — в Барселоне; «Башня Геркулеса» (действующий древнеримский маяк) — в Ла-Корунье; средневековые соборы в Сарагосе; мавританские постройки в Гранаде; королевский дворец и собор — в Севилье и многие другие. Известна Испания боем быков — корридой, многочисленными карнавалами, ярмарками, фестивалями.

Полезная информация для туристов

При посещении пляжа или бассейна советуем вам пользоваться солнцезащитными средствами. Лежаки на пляже платные.

Если вас просят остаться на завтрак — не принимайте этого приглашения: оно является простой формальностью. Если его повторяют — снова откажитесь. Только после третьего раза можно принять приглашение, поскольку оно будет искренним, а не просто жестом вежливости.

Как ни странно, прибывать в точно назначенное время — не принято, непременно нужно опаздывать на 15—20 минут.

Никогда не следует наносить визиты в часы послеобеденного отдыха — сиесты. В это время закрываются все учреждения и магазины. В поезде обязательно предложите вашим соседям закусить вместе с вами. Они откажутся так же, как должны сделать и вы в подобном случае.

Италия

Итальянская Республика.

Страна названа по этнониму племени италики.

Столица. Рим. **Площадь.** 301200 км^2. **Население.** 57680 тыс. чел.

Расположение. Италия — морская и горная страна, расположенная на юге Европы от Альп до Средиземного моря, занимает Апеннинский полуостров, острова Сицилия, Сардиния и др. На северо-западе Италия граничит с Францией, на севере — со Швейцарией и Австрией, а на северо-востоке — со Словенией. Омывается на востоке Адриатическим морем, на западе — Лигурийским и Тирренским, на юге — Ионическим и Средиземным морями. В пределах Италии расположены крошечные государства Сан-Марино и Ватикан.

Административное деление. Италия разделена на 20 областей, включающих 94 провинции. Области: Абруцци, Базилика-та, Вале-д'Аоста, Венето, Калабрия, Кампанья, Лацио, Лигурия, Ломбардия, Марке, Молизе, Пулья, Пьемонт, Сардиния, Сицилия, Тоскана, Трентино-Альто-Адидже, Умбрия, Фриули-Венеция-Джулия, Эмилия-Романья.

Форма правления. Республика.
Глава государства. Президент, избираемый сроком на 7 лет.
Высший законодательный орган. Двухпалатный парламент (Сенат республики и Палата депутатов), срок полномочий — 5 лет.
Высший исполнительный орган. Правительство.
Крупные города. Милан, Неаполь, Турин, Генуя, Палермо, Болонья, Флоренция, Бари, Катания, Венеция.
Государственный язык. Итальянский.
Религия. 99 % — католики.
Этнический состав. 98% — итальянцы, 2% — немцы, словенцы, албанцы, греки, французы.
Валюта. Евро = 100 центам.
Климат. Климат Италии очень разнообразен, поскольку полуостров горист и далеко выдается в Средиземное море. В Альпах средние температуры низкие, а зимы — длинные и суровые. Снег на вершинах лежит постоянно, на склонах — несколько месяцев. С июля по сентябрь обычно тепло, хотя в сентябре возможны сильные дожди. Обильные снегопады начинаются в ноябре. В Северной Италии климат континентальный: зима холодная и туманная, а лето — жаркое. В Центральной Италии — морской климат с относительно мягкой зимой и не очень жарким летом. На Адриатическом побережье временами сильный ветер (бора) приносит массы холодного воздуха. На юге Италии типичный средиземноморский климат с теплым и недождливым летом и щедрой на осадки зимой. Средняя температура января на Апеннинском полуострове колеблется от + 1 °С до + 12°С, июля— от + 23°С до + 28 °С, а во время прохождения ветров сирокко из Северной Африки повышается до +40—45 °С. Наиболее ровные метеорологические условия круглый год сохраняются на Ривьере.
Флора. Леса и кустарники занимают 25% территории страны. Для растительности характерны дуб, каштан, ясень, клен, кипарис, пальмы, ель, пихта, сосна. В горах — альпийские луга. В Италии много заповедных зон и национальных парков — Стельвио, Гран-Парадизо, Абруццо, Калабрийский, Чирчео и др.
Фауна. Фауна Италии весьма небогата — для нее характерны волк, дикий кабан, серна, дикая кошка, зайцы, орел, сокол, стервятник, ястреб, куропатка, перепел, сарыч, много пресмыкающихся и рыб. Животные обитают главным образом в горах. В Центральных Апеннинах водится бурый медведь.
Реки и озера. Крупнейшие реки Италии — По, Арно и Тибр. Главные озера — Гарда, Лаго-Маджоре, Комо.
Достопримечательности. На территории Италии огромное количество достопримечательностей как природных, так и историко-архитектурных. В Риме это — храм Пантеон, Колизей, Форум, бани Каракалла, Триумфальная арка, собор Св. Павла, Капитолийский музей, Национальный музей, галерея Боргезе и др. В Милане — знаменитая опера «Ла Скала», церковь Сан-Амброджо, монастырь с фреской «Тайная вечеря» да Винчи. В Пизе — «Падающая башня» (1174—1372), во Флоренции, которая воспринимается как символ эпохи Возрождения, — дворец Строц-ци, его сооружения и площади украшают творения Ми-келанджело, Джотто, Челлини. Уникален город-музей Венеция, исторический центр которого расположен на 118 островах с 400 мостами, в т. ч. Риальто и Мост Вздохов.
Полезная информация для туристов
В Италии существует государственная монополия на продажу табачных изделий — приобрести их можно в киосках со специальной эмблемой. Запрещается курить в общественном транспорте, в такси, в большинстве театров и кинозалов, а также в некоторых магазинах.
В Риме не приветствуется слишком фривольная одежда типа шортов и футболок. В таком виде могут не пустить не только в музеи и соборы, но и в магазины. В Ватикане и в соборе Святого Петра недопустимы шорты, очень короткие юбки у женщин. Плечи не должны быть открытыми.
Флоренция славится изделиями из кожи и золотом, Венеция — карнавальными масками и изделиями из знаменитого венецианского стекла, изготовленного на острове Мурано. Привезите из Италии шляпу из итальянской соломки, футболку одного из многочисленных итальянских футбольных клубов и бутылку из-вестного во всем мире вина — Кьянти.
Пользуясь итальянским транспортом, помните:
1. Билет нужно купить заранее в табачных киосках или барах. Его необходимо прокомпостировать на остановке или в салоне, после чего он будет действителен в течение 75 минут. На все виды транспорта — билеты единого образца.
2. Все остановки осуществляются по требованию.

Латвия

Латвийская Республика.
Страна получила название по этнониму народа — латвиеши.
Столица. Рига. **Площадь.** 64500 км^2. **Население.** 2386 тыс. чел.
Расположение. Латвия — государство на северо-востоке Европы. На севере граничит с Эстонией, на востоке — с Россией, на юге — с Беларусью и Литвой. На западе омывается Балтийским морем.

Административное деление. Латвия разделена на 26 районов (уездов) и 7 муниципалитетов.
Форма правления. Парламентская республика.
Глава государства. Президент, избираемый парламентом на 3 года.
Высший законодательный орган. Однопалатный сейм, срок полномочий которого 4 года.
Высший исполнительный орган. Правительство.
Крупные города. Даугавпилс, Лиепая.
Государственный язык. Латышский.
Религия. Евангельские лютеране, православные.
Этнический состав. 51,8% — латыши, 33,8% — русские, 4,5% — белорусы, 3,4 % — украинцы, 2,3 % — поляки.
Валюта. Лат = 100 сантимам.
Климат. Климат Латвии переходный от морского к континентальному. Средняя температура июля 4- 16—18 °С. В январе на побережье Балтийского моря — 2°С, в восточных районах — 7°С. Самый солнечный и сухой месяц — май. В Латвии 150—170 пасмурных дней в году. Осадков выпадает 550—800 мм в год.
Флора. В лесах Латвии широко представлены лиственные и хвойные породы деревьев: сосна, береза, осина, ольха, дуб. Луга занимают 7,5% территории страны.
Фауна. Фауна Латвии не очень разнообразна, однако в лесах встречается большое количество оленей, зайцев, косуль, лисиц, белок, диких кабанов. Довольно распространен чер-
ный журавль. В прибрежных водах водятся промысловые виды рыб: салака, килька, угорь и др.
Реки и озера. Латвия имеет развитую речную сеть, все реки относятся к бассейну Балтийского моря и отличаются весенним половодьем. Крупнейшие из них — Даугава, Лиелупе, Вента, Гауя. Много озер, большинство из них — ледникового происхождения. Самое глубокое озеро — Дризда. 4,8 % территории занимают болота.
Достопримечательности. Домский собор XIII в., церковь Св. Яна, собор Св. Петера, старый город — в Риге. Здесь же действует 21 музей, в т. ч. истории города и мореходства, истории медицины, зарубежного искусства. В Цесисе — замок XIV в., в Лиепае — собор XVIII в., в Елгаве — собор XVII в., в Юрмале — климатический бальнеогрязевой курортный центр.
Полезная информация для туристов
Латыши очень внимательно относятся к гостям — и это у них не отнять. Для иностранца медицинское обслуживание дорогое. Хотя для въезда в страну не требуются медицинские свидетельства, между тем рекомендуется иметь страховку. В Латвии также нет проблем с наличием лекарств в аптеках, но разумнее приобрести их перед путешествием.

Литва

Литовская Республика.
Название страны произошло от древнего названия реки Летава, литовское lieti — «лить».
Столица. Вильнюс. **Площадь.** 65200 км^2. **Население.** 3611 тыс. чел.
Расположение. Литва — государство на северо-востоке Европы. На севере граничит с Латвией, на юге и востоке — с Беларусью, на юго-западе — с Польшей и Калининградской областью России. На западе омывается Балтийским морем.
Административное деление. 11 городов центрального подчинения и 10уездов (44 района).
Форма правления. Республика.
Глава государства. Президент, избираемый сроком на 5 лет.
Высший законодательный орган. Однопалатный парламент (сейм), со сроком полномочий 4 года.
Высший исполнительный орган. Правительство.
Крупные города. Каунас, Клайпеда.
Государственный язык. Литовский.
Религия. 90% — католики.
Этнический состав. 80% — литовцы, 8,6% — русские, 7,7% — поляки, 1,5% — белорусы, 1,2% — украинцы.
Валюта. Лит = 100 сентам.
Климат. Климат переходный от морского к континентальному, который больше проявляется по мере удаления с запада на
восток. Средняя температура января —8°С,июля - + 17°С.
Осадков выпадает до 630 мм в год.
Флора. Леса занимают до 30 % территории Литвы, преобладают хвойные леса (65 %) — сосна, ель, растут также дуб, бук, береза, ольха, вяз. Болота занимают 7 % территории.

Фауна. Фауна Литвы не очень разнообразна. В лесах встречаются заяц, волк, лиса, лось, олень, кабан, норка, рысь, выдра, бобр и др.
Реки и озера. Для Литвы характерна разветвленная речная сеть, реки относятся к бассейну Балтийского моря. Самая крупная река — Нямунас (Неман). В Литве насчитывается около 3 тысяч озер, которые занимают 1,5% территории республики и используются для рыбного хозяйства и как зона отдыха. Самое крупное — Друкшяй.
Достопримечательности. Замок на озере Тракай, в Вильнюсе — костел Св. Анны, церковь бернардинцев, башня Гедемина, старый город. В Каунасе — костел XVIII в., «Девятый форт», Музей «чертей», галерея Чюрлёниса. В Шяуляе — церковь Пятро и др. Туристов привлекают также прекрасные балтийские пляжи. Известна Курш-кая коса — Национальный парк с песчаными дюнами до 70 м, покрытыми сосновыми лесами.
Полезная информация для туристов
Туристов, в первую очередь, привлекает мягкий климат, лечебный сосновый воздух, хорошая экология, чистые пляжи с мягким белым песком и ухоженные, аккуратные улочки, и в дополнении к этому в Литве резко повысился уровень обслуживания. Большой популярностью пользуется курорт с минеральными источниками Друскининкай. Туристы в качестве сувенира обязательно везут «литовское золото» — янтарь, так щедро разбросанный по берегам Балтийского моря.

Лихтенштейн

Княжество Лихтенштейн.
Название страны происходит от правящей династии Лихтенштейн.
Столица. Вадуц. **Площадь.** 160 **км^2. Население.** 33,0 тыс. чел.
Расположение. Лихтенштейн — независимое государство в Центральной Европе. Граничит с Австрией — на востоке, со Швейцарией — на юге, западе и севере.
Административное деление. Две исторические области: Обер-ланд и Унтерланд.
Форма правления. Конституционная монархия.
Глава государства. Князь.
Высший законодательный орган. Ландтаг (парламент), избираемый сроком на 4 года.
Высший исполнительный орган. Правительство.
Крупные города. Нет.
Государственный язык. Немецкий.
Религия. 87 % — католики, 8 % — протестанты.
Этнический состав. Главным образом австрийцы и германо-швейцарцы, около 1/3 — иностранцы: аллеманцы, итальянцы и другие этнические группы.
Валюта. Швейцарский франк = 100 сантимам.
Климат. Климат страны мягкий, со средней температурой января около — 1 °С, средней температурой июля + 21 °С.
Флора. Почти 25 % территории занимают леса, представленные елью, буком, дубом. Характерны также субальпийские и альпийские луга. В долине расположены пойменные луга, сады и виноградники.
Фауна. Представителями животного мира Лихтенштейна являются олень, лисица, бобер, серна, куница, лесные птицы.
Достопримечательности. Музей почтовых марок и музей с княжеской коллекцией предметов искусства, княжеский замок XVI в., готический собор XIV в. в Вадуце.
Полезная информация для туристов
Большим успехом у жителей страны и туристов пользуется горнолыжный спорт. Магазины работают с 8.30 до 18. 30, а некоторые до 21.00—22.00 по будням. По субботам они открыты с 8.00 до 16.00 (перерыв с 12.00 до 14.00). Банки обслуживают клиентов с 8.00 до 16.00 (некоторые до 17.00—18.00) по будням (перерыв с 12.00 до 14.00). Чаевые составляют обычно 5—10% от стоимости обслуживания, иногда достигают 15%, их редко дают в гостиницах, ресторанах и барах, так как согласно местному закону они уже должны быть включены в счет. Даже в такси оплата услуг чаще всего входит в сумму счета и никаких дополнительных затрат не требуется.

Люксембург

Великое Герцогство Люксембург.
Название происходит от верхненемецкого *lucilinburch* — «малый город».
Столица. Люксембург. **Площадь.** 2586 км^2. **Население.** 443 тыс. чел.
Расположение. Люксембург — государство в Западной Европе. На севере и западе граничит с Бельгией, на востоке — с Германией и на юге — с Францией.
Административное деление. 3 округа, которые, в свою очередь, делятся на кантоны, а те — на коммуны.
Форма правления. Конституционная монархия.
Глава государства. Великий герцог Люксембургский.
Высший законодательный орган. Палата депутатов (парламент), избираемая сроком на 5 лет.
Высший исполнительный орган. Правительство.
Крупные города. Нет.
Государственный язык. Люксембургский, немецкий и французский.
Религия. 95% католики.
Этнический состав. 71 % — люксембуржцы, 15% — португальцы, 5% — итальянцы.
Валюта. Евро = 100 центам.
Климат. Климат умеренный, переходный от морского к континентальному — для него характерны влажная зима и нежаркое лето. Средняя температура января — 0 °С, июля — около + 17 °С. В Арденнах зимой часто выпадает снег. Самые солнечные месяцы — с мая по август, однако солнечно бывает **и** в первой половине сентября. Осадков выпадает 750—800 мм в год. Ранней весной можно наблюдать буйное цветение диких растений.
Флора. Одну треть территории страны занимают леса. Флора представлена такими видами: бук, дуб, ель, сосна, пихта. В долинах рек растут сады и виноградники. Выделены заповедные зоны.
Фауна. Животный мир государства крайне беден, в основном сохранился в лесах, здесь обитают олени, зайцы, белки и лесные птицы.
Реки и озера. Речная сеть густая и разветвленная. Главная река — Мозель.
Достопримечательности. Церковь Сен-Мишель, герцогский дворец (XVI в.), дворец юстиции, ратуша, собор Нотр-Дам (XVII в.), замок Вианден, замки Витранж и Вильц, руины римских укреплений. В столице расположен Национальный музей и муниципальный театр.
Полезная информация для туристов
Люксембуржцы производят впечатление людей замкнутых и излишне сдержанных (большинство местных жителей живут маленькими семьями и предпочитают собственные дома), хотя это не совсем так. В общении с приезжими жители страны чрезвычайно вежливы и корректны, также легко они приходят на помощь туристу в любой затруднительной ситуации.
В Люксембурге практически нет традиций «ночной жизни», и развлекательная индустрия нацелена главным образом на иностранцев.
Весной в стране широко празднуется День пастухов с красочным шествием и карнавалом. Люксембург славится своими мозельскими винами. Ежегодно проводятся выставки цветов.
По территории страны можно свободно перемещаться, но следует внимательно следить за соблюдением прав частных владений — пересечение последних, а тем более обустройство на частной территории на ночлег, лов рыбы или сбор растений возможны только с разрешения владельца или арендатора. В противном случае полиция имеет право применить любые меры воздействия, вплоть до задержания и высылки из страны.
Чаевые в большинстве заведений составляют 10%, в такси сумма округляется в большую сторону.

Македония

Республика Македония.
Название страны образовано по этнониму дословянского населения — македонян, название которого, в свою очередь, происходит от древнегреческого «маке-донос» — «высокий», «рослый», «стройный».
Столица. Скопье. **Площадь.** 25333 км^2. **Население.** 2046 тыс. чел.
Расположение. Республика Македония находится в центре Балканского полуострова, в бассейне реки Вардар. Граничит с Сербией на севере, с Болгарией — на востоке, с Грецией — на юге и Албанией — на западе.
Административное деление. Разделена на 34 общины и 123 района.

форма правления. Республика.
Глава государства. Президент, избираемый сроком на 5 лет.
Высший законодательный орган. Однопалатное Собрание Республики Македония, срок полномочий — 4 года.
Высший исполнительный орган. Правительство.
Крупные города. Битола, Куманово, Тетово.
Государственный язык. Македонский.
Религия. 74 % — православные, 26 % — мусульмане.
Этнический состав. 68% — македонцы, 22% — албанцы, 5% — сербы, 3,6% — цыгане, 3,4% — турки.
Валюта. Македонский денар = 100дени.
Климат. В Македонии климат средиземноморский. Лето жаркое и сухое, зима мягкая и дождливая. Зимой теплый ветер в долине реки Вардар смягчает континентальный климат, преобладающий в северной части страны.
Флора. На склонах гор до высоты 2000 м растут смешанные леса и кустарники, выше располагаются остепненные горные луга. Долины рек заняты пашнями, садами, виноградниками.
Фауна. В лесах Македонии можно встретить следующих представителей животного мира: волка, лису, зайца, ежа, оленя, кабана. Около озер обитают пеликаны, в карстовых местностях — черепахи, змеи и ящерицы.
Реки и озера. Главная река — Вардар. Озера — Охридское, Пре-спанское — являются наибольшими на Балканском полуострове»
Достопримечательности. Руины древнегреческого города Гера-клеи, замок царя Самуила, крепость в Струмице, базилика Св. Софии в Охриде, церковь Св. Михаила в Лесново, церковь Св. Пантелеймона в Нерези и др.
Полезная информация для туристов
На восточном побережье сменяют друг друга сказочные пляжи. Песчаная бухта возле Каламици — райское место для аквалангистов. Любители серфинга могут отправиться из Сарти в Агиос Николаос. В ясную погоду вдали виднеются величественные контуры Агион Орос (Святой Горы Афон) — третьего «пальца» полуострова Халкидики. Здесь расположена знаменитая Монашеская Республика, население которой исключительно мужское и составляет около 2000 человек. На Афоне 20 монастырей, из которых 17 греческих, один русский, болгарский и сербский. Время здесь течет по юлианскому календарю. Доступ женщин на Святую Гору категорически запрещен.

Мальта

Республика Мальта.
Название происходит от финикийского *malat* — гавань.
Столица. Валлетта. **Площадь.** 316 **км^2. Население.** 395 тыс. чел.
Расположение. Мальта — государство в Средиземном море. Мальтийский архипелаг включает довольно крупные острова — Мальта, Гоцо, Комино и несколько мелких. Упомянутые острова обитаемые. Архипелаг расположен в 93 км от Сицилии и в 200 км к востоку от Туниса. Со всех сторон Мальта омывается Средиземным морем.
Административное деление. Отсутствует.
Форма правления. Парламентская республика.
Глава государства. Президент, избираемый сроком на 5 лет.
Высший законодательный орган. Парламент, со сроком полномочий 5 лет.
Высший исполнительный орган. Правительство.
Крупные города. Биркиркара, Кварми.
Государственный язык. Мальтийский, английский.
Религия. Католицизм.
Этнический состав. 90% — мальтийцы.
Валюта. Мальтийская лира = 100 центам.
Климат. Климат Мальты отличается сухим солнечным летом и теплой зимой с довольно частыми дождями и сильными ветрами. Летняя жара ослабляется ветрами с моря, но днем столбик термометра часто поднимается до + 25—30 °С, ночью более прохладно. Зимой заморозки и снег случаются не еже-
годно, температура обычно + 10—15°С, изредка понижается до + 5° С. С октября по январь часты дожди, общее количество осадков составляет всего 583 мм. Деление на времена года здесь весьма условно: на Мальте почти всегда лето.

Флора. Растительность Мальты достаточно скудна, и с моря острова кажутся даже оголенными. На склонах преобладают каменистые пустоши с низкими сухолюбивыми кустарниками. Встречаются отдельные сосновые рощи, пинии и жестколистные дубы. На межах растет много кактусов, которые часто образуют живые изгороди. На Мальте в большом количестве произрастают шалфей, лавр и ромашка.
Фауна. Дикий животный мир Мальты достаточно беден. Весной и осенью на островах архипелага останавливаются перелетные птицы. Из постоянных видов можно назвать чаек, славок, овсянок, пересмешников и щурок. В прибрежных водах водятся тунец, кефаль, макрель, скумбрия, пеламида, сардина, а также разнообразные моллюски. Вблизи побережья можно увидеть дельфинов, встречается также средиземноморский тюлень-монах, который занесен в Красную книгу.
Реки и озера. Постоянных рек на островах нет, а скудные атмосферные осадки быстро испаряются или уходят в карстовые пустоты.
Достопримечательности. Мегалитические культовые постройки эпохи неолита, на 500—1000 лет старше египетских пирамид, пещера-музей в Гхар Дахам, город-музей фортификационного искусства различных эпох. На острове Гоцо находится природный феномен — Внутреннее море, связанное с внешним морем узким тоннелем.
Полезная информация для туристов
Праздничные и религиозные мероприятия на Мальте проходят почти каждое воскресенье лета шумно, весело, красиво и обязательно сопровождаются фейерверками. Самый необычный праздник — «Феста» (проводится непрерывно с февраля по декабрь в разных местах острова), представляющий собой день святого покровителя того или иного прихода, сопровождаемый непременными церковными службами, красочными шествиями, концертом на главной улице и фейерверками.
Мальтийский ежегодный карнавал (февраль) с 1535 г. является самым красочным праздником страны.

Молдова

Республика Молдова.
Название страны происходит от реки Молдова. **Столица.** Кишинев. Площадь. 33700 км^2. **Население.** 4458 тыс. чел.
Расположение. Молдова — государство на юго-востоке Европы. На юге, востоке и севере граничит с Украиной, на западе — с Румынией.
Административное деление. Разделена на 38 районов, 4 муниципалитета. В 1990 г. на части территории были провозглашены Гагаузская Республика и Приднепровская Молдавская Республика, не признанные парламентом Молдовы.
Форма правления. Республика.
Глава государства. Президент, избираемый сроком на 4 года.
Высший законодательный орган. Однопалатный парламент со сроком полномочий 4 года.
Высший исполнительный орган. Правительство.
Крупные города. Тирасполь, Тигиня.
Государственный язык. Молдавский.
Религия. 98,5% — православные, 1,5% — иудеи.
Этнический состав. 65 % — молдаване, 14% — украинцы, 13% — русские, 3 % — гагаузы, 2 % — болгары.
Валюта. Молдавский лей = 100 банам.
Климат. Климат в стране умеренный, континентальный. Средняя годовая температура + 8°С. Осадков выпадает около 400—500 мм в год.
Флора. Леса занимают только 8 % территории. Здесь произрастают дуб, ясень, бук, граб, липа, тополь, ива.
Фауна. Представители фауны — косуля, кабан, волк, лиса, барсук, суслик, хорек. Из птиц распространены степной орел, перепелка, куропатка, жаворонок, сойка, дрозд, сова.
Реки и озера. Крупнейшие реки Днестр и Прут.
Достопримечательности. Крепость в Сороках, монастырь Ка-прияны, монастырь в Жабке, в Кишиневе — Триумфальная арка и собор XIX в., крупнейшие в мире Криковские
винные погреба, расположенные в выработанных шахтах по добыче ракушечника.
Полезная информация для туристов
Приблизительно в 160 км к югу от Кишинева лежит Кагул. Город известен своими термальными и минеральными курортами, и в период существования СССР его грязелечебницы пользовались огромной популярностью. Также хорошо известны бальнеологические курорты Тырджаукских источников.
В Приднестровской республике принята собственная валюта— приднестровский рубль, равный 100 копейкам. Это не конвертируемая валюта, не имеющая хождения за пределами Приднестровья. Условия обмена иностранной валюты на приднестровский рубль крайне жесткие и постоянно меняются в связи с инфляцией. Использование кредитных карточек и туристических чеков на территории Приднестровья практически невозможно. Система номиналов банкнот крайне запутана.

Монако

Княжество Монако.
Название страны происходит от древнегреческого «моноикос» — «отшельник».
Столица. Монако. **Площадь. 1,95** тыс. **км^2. Население. -32** тыс. чел.
Расположение. Монако — карликовое государство на юге Европы. На севере, востоке и западе граничит с Францией, на юге омывается водами Средиземного моря.
Административное деление. Четыре административных округа-города: Монако, Монте-Карло, Ла-Кондамин и Фонвьель.
Форма правления. Конституционная монархия (княжество).
Глава государства. Князь.
Высший законодательный орган. Национальный совет (однопалатный парламент), избираемый сроком на 5 лет.
Высший исполнительный орган. Правительственный совет.
Крупные города. Отсутствуют.
Государственный язык. Французский.
Религия. 95% — католики.
Этнический состав. 47 % — французы, 16 % — итальянцы, 16 % — монегаски.
Валюта. Евро = 100 центам.
Климат. Климат в государстве средиземноморский, с мягкой влажной зимой и жарким сухим летом.
Достопримечательности. Княжеский дворец в стиле Ренессанс XIII—XIX вв., собор XIX в., Океанографический музей с большим аквариумом, Антропологический доисторический музей, оперный театр, капелла Ла Мизерикорд XVII в. Известны автогонки — Гран-при Монако (в Монте-Карло) в классе «Формула-1». Во всем мире очень популярны казино Монте-Карло.
Полезная информация для туристов
Монако славится обилием различных выставок, соревнований и фестивалей общеевропейского и мирового уровня.
В стране действует одна из самых мощных и разветвленных систем полицейской слежки в мире. Полицейские в форме и в гражданской одежде встречаются практически повсеместно, они имеют право производить досмотр подозрительных предметов и машин «на месте», проводить текущий фейс-контроль, проверять телефонные счета, гостиничные номера и жилища, кроме того практически повсеместно установлены следящие телекамеры. Уровень преступности в княжестве крайне низкий.
Санитарно-эпидемиологическая ситуация в стране — одна из самых спокойных в мире. Водопроводная вода вполне пригодна для питья, но рекомендуется использовать бутилированную воду, так как минеральный состав местной воды несколько отличен от привычных стандартов. Абсолютно все продукты питания и овощи прекрасного качества.
В отелях и ресторанах обычно включены в сумму счета 15 % за обслуживание, в противном случае принято оставлять официанту чаевые в размере до 10% от суммы счета, водителю такси — в размере около 10—15 % от показателя счетчика, носильщику, горничной или гиду— 0,5—1 евро. Большинство служащих и работников в Монако составляют жители соседних районов Франции и Италии.

Нидерланды

Королевство Нидерландов.
Название страны происходит от голландского *Nederland* — «низменная страна».
Столица. Амстердам (официальная). Резиденция королевы, парламент, правительство Нидерландов и дипломатические представительства находятся в Гааге.
Площадь. На данный момент территория Нидерландов занимает 41 532 км^2 (с внутренними территориальными морскими водами), однако за счет осушения озер и болот территория государства с каждым годом увеличивается.
Население. 15981 тыс. чел.
Расположение. Нидерланды (неофициальное название Голландия) — государство на северо-западе Европы. На севере и западе выходит к Северному морю, длина морских границ составляет около 1 тыс. км. На севере

граница Нидерландов проходит вдоль береговой линии пяти Западно-Фризских островов Северного моря (Влиланд, Терсхелинг, Тексел, Схирмонниког и Амиланд). На востоке Нидерлан-ды/рраничат с Германией, на юге — с Бельгией.

Административное деление. Нидерланды состоят из 12 провинций: Северная Голландия, Южная Голландия, Утрехт, Фле-воланд, Гелдерланд, Дренте, Гронинген, Фрисландия, Ове-рэйссел, Зеландия, Северный Брабант, Лимбург. Провинции делятся на общины.

Форма правления. Конституционная монархия.

Глава государства. Король (королева).

Высший законодательный орган. Генеральные штаты (двухпалатный парламент), избираемые сроком на 4 года.

Высший исполнительный орган. Кабинет министров.

Крупные города. Роттердам, Гаага, Утрехт.

Государственный язык. Нидерландский (голландский).

Религия. 34% — католики, 25% — протестанты, 36% — атеисты.

Этнический состав. 96% — голландцы, 4% — фризы, суринам-цы, турки, марокканцы, бельгийцы, англичане и немцы.

Валюта. Евро = 100 центам.

Климат. Климат морской, с мягкой зимой и относительно теплым летом, что определяется морем и теплым течением Гольфстрим: влажная и ветреная погода характерна для всех времен года. Зимой температура, как правило, не опускается ниже нуля, а летом, даже в самые жаркие месяцы (июль-август), не поднимается выше + 20°С. Отличительной чертой климата является непредсказуемость и быстрая смена погоды. Характерны туманы. Снегопады редки, и даже в зимнее время осадки выпадают в виде дождя: их годовая норма — 650—750 мм.

Флора. Более 70% страны занимают культурные ландшафты, к которым относятся поселения, сеяные луга, пашни. Леса (вместе с высаженными лесами и придорожными лесополосами) составляют не более 7 % территории. Здесь встречаются дуб, бук, ясень, тис. В песчаных местностях распространены вересковые пустоши с кустарником, по берегам крупных рек — ивняки, а на дюнах — сосновые боры и заросли облепихи.

Фауна. Животный мир Нидерландов не богат. На дюнах распространены кролики, в лесах можно встретить белку, зайца, куницу, хорька, косулю. В стране водится около 180 видов птиц (чайки, кулики, казарки, гуси и др.). Северное море богато рыбой.

Реки и озера. Реки — Маас, Шельда, Рейн, который разделяется на Ваал, Нижний Рейн, Лех, Извилистый Рейн и Старый Рейн.

Достопримечательности. Тюльпаны, ветряные мельницы, деревянные башмаки и головки сыра, глиняные трубки и коньки — символ страны. В каждом городе Нидерландов большое количество достопримечательностей. В Амстердаме это — старый город, церкви Уде-Керк, Неуве-Керк, Ауде-Керк, королевский дворец, ратуша (1564). Город в миниатюре Мадюродам занимает площадь в 4 акра, имеет 3 км железных дорог, дома, замки, церкви и даже аэропорт— все в масштабе 1:25. В Гронинге-не — готическая церковь XV в., в Маастрихте — церковь Онзе, «Адские ворота». В Харлеме— здание Городских
Весов, мясные ряды, в Мидделбурге — ратуша, в Бреде — собор и замок XIV в. и многие другие.

Полезная информация для туристов

В этой стране нужно соблюдать исключительную точность во времени при каждой встрече или приглашении. Следует избегать рукопожатий, не делать комплиментов. Голландцы очень сдержанны и терпимы к чужому мнению, а их вежливость стала даже темой для поговорок. Входя в помещение, местные жители обязательно здороваются со всеми присутствующими, причем это касается не только деловых офисов, но и общественных мест, магазинов и железнодорожных купе. В стране очень много защитников животных, поэтому рекомендуется не носить шуб из натурального меха и одежды из натуральной кожи.

В ресторанах танцевать не принято, для этого существует множество дискотек и дансингов. Также одной из «ресторанных традиций» считается оплата каждым из сидящих за одним столом, даже если это друзья, только своей доли в общем застолье. На празднествах, официальных приемах и вечеринках обильный стол с выпивкой и закуской также не принят. Понятие «обед» означает обычно период между 18.00 и 20.00, опоздание считается признаком дурного тона.

Чаевые даются в том же размере, что и в Монако.

Норвегия

Королевство Норвегия.

Название страны происходит от древненор-вежского *Norreweg* — «северная дорога».

Столица. Осло. **Площадь.** 323758 км^2. **Население.** 4503 тыс. чел.
Расположение. Королевство Норвегия занимает западную и северную части Скандинавского полуострова, архипелаг Шпицберген в Северном Ледовитом океане и остров Ян-Майен в северной части Атлантического океана. Норвегия омывается Северным и Норвежским морями. На северо-востоке граничит с Финляндией и Россией, на востоке — со Швецией.
Административное деление. Норвегия делится на 18 фюльке (графств), которые управляются губернаторами. Традиционное деление: Северная Норвегия, включающая три историко-географических района (Нурланн, Трумс, Фин-марк), и Южная Норвегия, объединяющая четыре района: Треннелаг, Вестланн (Запад), Эстланн (Восток) и Сер-ланн (Юг).
Форма правления. Конституционная монархия.
Глава государства. Король.
Высший законодательный орган. Стортинг (парламент), состоящий из 2 палат: лагтинга и одельстинга, избираемых сроком на 4 года.
Высший исполнительный орган. Государственный совет.
Крупные города. Берген, Тронхейм, Ставангер, Нарвик.
Государственный язык. Норвежский.
Религия. 87,8% — лютеране.
Этнический состав. 95% норвежцы.
Валюта. Норвежская крона = 100 эре.
Климат. В прибрежных областях, благодаря влиянию Гольфстрима и Северо-Атлантического течения, умеренный морской климат (на крайнем севере — субарктический). Во внутренних областях, особенно в горных районах, климат континентальный — более жаркий летом и холодный зимой. В северной части страны, за Северным полярным кругом, в разгар лета — полярный день, а зимой властвует полярная ночь. Температура января составляет от + 2°С на юго-западе до — 12 °С на севере, июля — от + 15 °С до + 6°С соответственно, хотя иногда воздух прогревается до + 25 °С даже на севере. Осадков выпадает от 300 мм в год на востоке страны до 3000 мм на западных склонах гор.
Флора. Леса занимают более четверти территории страны: преимущественно таежные и горные. Это хвойные породы (ель, сосна). Выше 1100 м на юге и ниже 300 м на севере произрастает береза. На крайнем юге находятся леса широколиственных пород (бук, дуб). На севере и вершинах гор преобладают тундра и лесотундра.
Фауна. В лесах Норвегии встречаются следующие представители животного мира: рысь, благородный олень, куница, ласка, барсук, бобр, горностай, белка. В тундре проживают белый и голубой песец, лемминг (норвежская мышь), северный олень. Повсеместно в больших промысловых количествах водятся заяц и лисица, в то время как волк и медведь практически истреблены. В Норвегии большое количество птиц: глухари, тетерева, чайки, гаги, дикие утки, гуси. На прибрежных скалах гнездятся огромные птичьи колонии. В морских водах имеется большое количество рыбы, из них традиционно промысловые: сельдь, треска, макрель. В реках и озерах обитает форель, семга, лосось.
Реки и озера. Самая большая река Норвегии — Гломма, в 12 км от устья которой находится водопад высотой 22 м. Здесь более 200 озер, которые занимают около 4,5 % территории страны.
Достопримечательности. Деревянные церкви в Урнесе и Хедале (деревянная архитектура вообще характерна для Норвегии) , собор в Тронхейме, собор в Ставангере, «королевский зал» в Бергене, крепость Атрехус, Королевский дворец и музей «Кон-Тики» в Осло, корабли викингов (одному из них 1100 лет), старейший в мире трамплин с Музеем лыж.
Полезная информация для туристов
Ночные клубы, дискотеки и другие увеселительные заведения имеют четкую градацию относительно возраста посетителей, ассортимента предлагаемых спиртных напитков и времени работы. Поэтому для входа во многие из них может потребоваться паспорт/Вход в большинство музеев бесплатный.
Курение запрещено во всех видах общественного транспорта **и** на борту самолетов, а также в большинстве общественных зданий, офисов и т. д. В отелях, барах и ресторанах во всех общих помещениях курение запрещено, а треть столов в обязательном порядке выделяется для некурящих. Такую же политику проводят и отели — до 50% гостиничных номеров предназначены только для некурящих, и это следует учитывать при выборе гостиницы. Сигареты продаются только лицам, достигшим 18 лет.
Все стоянки в Норвегии платные. Вне стоянок парковаться нельзя — там могут находиться только машины проживающих в окрестных домах жителей.

Польша

Республика Польша.

Название происходит от этнонима народа — поляки.
Столица. Варшава. **Площадь. 312** 685 **км^2. Население. 38** 634 тыс. чел.
Расположение. Польша — государство в Центральной Европе. На севере граничит с Россией, на востоке — с Литвой, Беларусью и Украиной, на юге — с Чехией и Словакией, на западе — с Германией. На севере омывается Балтийским морем.
Административное деление. Польша разделена на 16 воеводств, 373 повятов и 2468 гминов.
Форма правления. Республика.
Глава государства. Президент, избираемый сроком на 5 лет.
Высший законодательный орган. Народное собрание —двухпалатный парламент (сейм и сенат), срок полномочий — 4 года.
Высший исполнительный орган. Правительство.
Крупные города. Лодзь, Краков, Вроцлав, Познань.
Государственный язык. Польский.
Религия. 95% — католики, 5% — православные, лютеране, свидетели Иеговы.
Этнический состав. 97,6% — поляки, 1,3% — немцы, 0,6% — украинцы, 0,5% — белорусы.
Валюта. Злотый = 100 грошам.
Климат. Умеренный, переходный от морского к континентальному. Средняя температура января — от - 1 °С до - 5°С (в горах до - 6°С), июля — от + 16 до + 19°С, при этом в центральных районах всегда немного теплее и суше, чем на западе и севере. Осадков выпадает на равнинах до 500— 600 мм, в горах местами свыше 1800 мм в год. На Балтийском побережье климат более непостоянный и сильно зависит от характера воздушных масс. По мере продвижения к западу климат становится все более теплым и влажным.
Флора. Леса покрывают около 28 % территории страны, при этом около 80 % всех лесов — хвойные. На северо-востоке
произрастают редкие виды деревьев: карликовая береза и ива Лаппа. Одним из наиболее хорошо сохранившихся участков первобытной природы является национальный парк Беловежа на границе с Беларусью.
Фауна. Среди представителей фауны можно встретить рысь, дикого кота, лося, кабана, оленя, зубра, или европейского бизона. В Мазурах обитают олень и лось, в горных районах — волк и бурый медведь.
Реки и озера. Крупнейшие реки — Висла и Одер (Одра). На территории государства насчитывается около 9300 озер площадью более 1 га каждое.
Достопримечательности. Старый город, Королевский замок XVI—XVII вв., дворец Сташица, собор Св. Яна — в Варшаве; собор на Вавеле, костел Св. Креста, замок Барбакан — в Кракове; собор Св. Петра и Павла, ратуша — в Познани; доминиканский костел во Вроцлаве и многие другие. Исторический центр Варшавы включен в список Всемирного наследия ЮНЕСКО.
Полезная информация для туристов
При входе в костел следует преклонить голову или встать на колено и перекреститься, поэтому, входя во внутренние помещения, следует внимательно следить за впереди идущими прихожанами, чтобы не натолкнуться на них. За службой можно наблюдать или из задних рядов, или из боковых проходов. Съемки в костелах не запрещены, но использовать вспышки или другие приспособления, мешающие проведению службы, нельзя — об этом обычно оповещает специальный знак при входе в костел: перечеркнутый фотоаппарат со вспышкой. Исключения составляют лишь массовые торжества (свадьбы, праздник первого причастия и т. д.), когда официально разрешены все виды съемок. В костелах-музеях с платным входом за съемку нужно платить отдельно. В музеях обычно все виды съемок платные, для их проведения необходимо приобрести специальные билеты на фото- или видеосъемку (несколько дороже).
Практически все экскурсии проводятся на польском языке (хотя предварительно можно заказать обслуживание на русском или английском), поэтому лучше заранее купить путеводитель или специальную туристическую карту. Уровень преступности в Польше все еще высок, поэтому необходимо быть очень внимательным в людных местах, в транспорте и в районах массового скопления людей. Большие суммы наличности носить с собой не рекомендуется. Загранпаспорт и ценные бумаги также следует хранить в недоступных для посторонних месте.
Чаевые в ресторане составляют 10% от суммы счета, если же они включены в стоимость услуг, то рекомендуется просто округлить счет. Чаевые в такси не приняты.

Португалия

Португальская Республика.
Название страны происходит от города Порту (лат. *Portus Cale* — «теплый порт»).
Столица. Лиссабон. **Площадь.** 92389 км^2. **Население.** 10066 тыс. чел.

Расположение. Португалия находится на крайнем юго-западе Европы в западной части Пиренейского полуострова. Ей также принадлежат Азорские острова и остров Мадейра, находящиеся в Атлантическом океане. На севере и востоке Португалия граничит с Испанией, на юге и западе омывается Атлантическим океаном.
Административное деление. Португалия разделена на 22 округа, в т. ч. 18 на континенте, и 2 автономных области—Азорские острова и архипелаг Мадейра.
Форма правления. Республика.
Глава государства. Президент, избираемый сроком на 5 лет.
Высший законодательный орган. Собрание Республики (однопалатный парламент), срок полномочий — 4 года.
Высший исполнительный орган. Правительство.
Крупные города. Порту, Коимбра, Брага, Эвора.
Государственный язык. Португальский.
Религия. 97 % — католики.
Этнический состав. 99% — португальцы.
Валюта. Евро = 100 центам.
Климат. Климат в Португалии целиком зависит от влияния Атлантики и меняется от севера к югу и от востока к западу. Близость океана удерживает температуру ниже, чем на тех же широтах в Средиземноморье. Охлаждающее влияние оказывает холодное Канарское течение, проходящее с севера на юг вдоль западного побережья страны. Здесь погода более капризна, бывает больше осадков. Основная их часть приходится на холодное время года. На юге выпадает до 400 мм осадков в год, на севере — 800 мм, в горах — 1200—2500 мм.
Климат островов субтропический, мягкий. Среднегодовая температура на побережье + 20 °С.
Флора. В прошлом леса Португалии бездумно вырубались, но в последние десятилетия в результате посадок их площадь значительно увеличилась и в данный момент составляет 36 % территории страны. Около половины лесов составляет приморская сосна на прибрежной полосе, а также большое количество эвкалиптов.
Для растительности Португалии характерны дикие кустарниковые заросли на низменностях, холмах и каменистых склонах.
Густо покрывают огромные пространства вечнозеленые кустарники—маквисы, которые достигают в высоту до двух метров. Самые типичные для маквиса виды — благородный лавр, мирта, земляничное и фисташковые деревья, древовидный вереск, олеандр, ладанник. Встречаются насаждения оливковых деревьев, а на юге — даже миндальные сады.
Фауна. Животный мир представлен смесью центральноевро-пейских и североафриканских видов. Преобладают лиса, дикий кролик, иберийский заяц. В горах в основном обитают дикие козы, кабаны и олени, на юге встречаются североафриканская генетта и алжирский еж. Очень разнообразны птицы. К эндемичным видам (характерным только для данной территории) относятся голубая сорока, сова, красная куропатка. На скалах гнездятся грифы, пустельги, орлы. По всему побережью встречаются аисты (охраняемые специальным законодательством), бекасы, перепела. В прибрежных водах водится большое количество рыбы: сардина, анчоус, треска, тунец.
Реки и озера. Реки — Дору (Дуэро), Тежу (Тахо), Гвадиана.
Достопримечательности. В Лиссабоне — национальные музеи этнографии, религиозного искусства, старинного искусства, современного искусства, Музей карет, монастырь Жеронимуш, церковь Санта-Мария, дворец Келуш; в Порту — церковь Сан-Педру; в Эворе — храм Дианы и др. Практически в каждом городе есть музеи. На юге сохранились развалины римских храмов и акведуков.
Полезная информация для туристов
Коррида — любимое зрелище португальцев, хотя она и существенно отличается по правилам от более «кровожадной» испанской. В ходе поединков быков никогда не лишают жизни, потому что португальская коррида — это красивое спортивное состязание в ловкости и силе между человеком и быком.
По праздничным дням коррида устраивается во многих городах Португалии.
Типичная черта португальцев — неторопливость и спокойствие, они никогда не суетятся. Португальцы, в отличии от их соседей испанцев, не шумливы и хорошо воспринимают другие языки. Они приветливы и незаносчивы, не крикливы и не агрессивны. Речь их нетороплива. Манера общения спокойная и негромкая. Португальцы очень любят праздники, поводом для которых могут быть паломничество, поминовение святых, ярмарки и т. д.

Россия

Российская Федерация.
Название страны происходит от этнонима Русь.
Столица. Москва. **Площадь.** 17075400 км^2. **Население.** 145470 тыс. чел.
Расположение. Государство расположено на двух континентах — Европе и Азии. На юге и юго-востоке граничит с Китаем, на юго-востоке — с Северной Кореей, на юге — с Казахстаном, Монголией, Грузией и Азербайджаном, на юго-западе — с Украиной, на западе — с Беларусью, Эстонией, Латвией, Финляндией и Норвегией. Калининградская область, являющаяся анклавом России на побережье Балтийского моря, имеет границы с Польшей и Литвой. России принадлежат острова Новая Земля, Северная Земля, Вайгач, архипелаг Земля Франца-Иосифа, Новосибирские острова, остров Врангеля в Северном Ледовитом океане, Курильские острова (часть их оспаривается Японией) и остров Сахалин в Тихом океане. На востоке Россия омывается Японским, Охотским и Беринговым морями, на севере — Баренцевым, Карским, Чукотским и Восточно-Сибирским морями, морем Лаптевых, на западе — Балтийским морем и Финским заливом, на юге — Черным и Азовским морями.
Административное деление. В состав Российской Федерации входят 21 республика, 6 краев, 49 областей, города федерального значения Москва и Санкт-Петербург, автономная область и 10 автономных округов.
Форма правления. Республика с федеративным государственным устройством.
Глава государства. Президент, избираемый на 4 года.
Высший законодательный орган. Двухпалатное Федеральное собрание (Совет Федерации и Государственная дума).
Высший исполнительный орган. Правительство.
Крупные города. Санкт-Петербург, Новосибирск, Нижний Новгород, Екатеринбург, Самара, Омск, Казань, Пермь, Уфа, Ростов-на-Дону, Волгоград.
Государственный язык. Русский.
Религия. Среди религиозных конфессий самой многочисленной является православная, жители России исповедуют также ислам, католицизм, иудаизм, буддизм.
Этнический состав. 81 % — русские, 3,8% — татары, 3% — украинцы, 1,2% — чуваши, 0,9% — башкиры. Всего в России проживает более 100 народностей.
Валюта. Рубль =100 копейкам.
Климат. Большая часть страны расположена в пределах умеренного климатического пояса. Крайние районы севера и северные острова принадлежат к арктическому поясу, некоторые южные районы близки к субтропикам. Почти по всей территории страны климат континентальный, что особенно проявляется в Западной Сибири (этому региону присущи значительные амплитуды сезонных температур и небольшое количество осадков). Для западных областей и черноморского побережья характерны более мягкие, приморские условия. Своеобразным муссонным климатом отличаются и южные районы Дальнего Востока, находящиеся под влиянием Тихого океана.
Флора. Растительный и животный мир сильно различаются в зависимости от широты местности и ее климата. Большую часть территории страны занимают леса — около 65 %, и в них представлены все виды хвойных и широколиственных деревьев: сосна, ель, пихта, кедр, береза, осина, граб, бук, дуб, ясень и многие другие.
Фауна. На территории страны встречается около 150 тыс. видов животных. Из них 300 видов млекопитающих, 300 видов пресноводных рыб и 250 видов морских рыб, которые имеют промысловое значение. Для арктической и тундровой зон характерны следующие представители фауны: белый медведь, северный олень, песец, лемминг. Из морских животных в этой зоне встречаются касатка, белуха, морж, тюлень. Птицы — чайки, кайры, гаги, белые гуси. Среди обитателей таежной зоны можно назвать бурого медведя, лося, рысь, соболя, белку. На Дальнем Востоке встречаются тигр, пятнистый олень. В зоне смешанных и широколиственных лесов распространены зубр, бурый медведь, кабан, волк, лисица, крот, еж, из птиц: аист, журавль, глухарь, тетерев, рябчик, синица, дятел, соловей, ласточка, воробей. Для степной зоны не редкость такие животные: заяц-русак, хомяк, суслик; птицы — дрофа, орел. В полупустыне проживают сайгак, тушканчик.
Реки и озера. В России около 120 тыс. рек (длиной свыше 10 км). Наиболее крупные из них: — Лена, Иртыш, Енисей, Обь, Волга, Амур. Самые большие озера — Каспийское море, Байкал, Ладожское, Онежское. В РФ почти 2 млн пресных и соленых озер.
Достопримечательности. В России огромное количество достопримечательностей. В Санкт-Петербурге — Зимний
дворец (Эрмитаж), Исаакиевский собор, Петропавловская крепость с гробницами русских императоров, комплекс дворцов и фонтанов в Петродворце, дворцы в Гатчине и Пушкино. Всего в городе расположено более 120 музеев. В Москве знамениты Кремль и Красная площадь, Третьяковская галерея, ряд крупнейших музеев (всего 74), в т. ч. старейший из них — Оружейная Палата. В Новгороде — кремль, церковь Спаса-на-Ильине с фресками Феофана Грека; в Пскове — музей-заповедник XII—XVII вв., крепости и церкви, в Казани — кремль XVI—XVII вв., в Суздале — церкви XIII—XIX вв. и многие другие. Значительное количество архитектурных и историко-культурных памятников России внесены в список Всемирного наследия ЮНЕСКО.
Полезная информация для туристов

Москва — огромный город. Для того чтобы познакомиться со всем ее богатством, нужно потратить целую жизнь. Поэтому туристам предлагают автобусные обзорные экскурсии. Во время одной такой экскурсии, проезжая по центральным улицам и площадям столицы и делая краткие остановки для осмотра достопримечательностей, можно увидеть монументальные сооружения на Поклонной горе, посетить усадьбу «Кусково» и дворец «Останкино» — владения Шереметьевых, постоять на смотровой площадке Воробьевых гор, с которой открывается великолепная панорама Москвы. Слева видны переливающиеся на солнце золотые купола Новодевичьего монастыря, справа узкой лентой вьется Москва-река, впереди виден известный всему миру спортивный комплекс «Лужники».
Рекомендуем взять в дорогу хотя бы одну теплую вещь (ее можно оставить в салоне автобуса), удобную обувь для множества экскурсий и зонтик, т. к. погода может быть переменчивой.
Для тех, кто имеет желание посетить аквапарки (бассейны, сауны), необходимо иметь купальный костюм. В туры с отдыхом на море неплохо прихватить с собой солнцезащитные очки и головной убор для защиты от солнца.
Чаще улыбайтесь и говорите «здравствуйте», «спасибо», «пожалуйста» — это сразу же расположит к вам собеседника.

Румыния

Государство Румыния.
Название страны происходит от латинского *romanus* — «римский». **Столица.** Бухарест. **Площадь.** 237 500 **км^2. Население.** 22364 тыс. чел.
Расположение. Румыния—государство на юго-востоке Европы. На севере граничит с Украиной, на востоке — с Молдовой, на юге — с Болгарией, на юго-западе — с Сербией, на западе — с Венгрией. На юго-востоке омывается Черным морем.
Административное деление. 39 уездов. Столица страны выделена в самостоятельную административно-территориальную единицу.
Форма правления. Республика.
Глава государства. Президент, срок полномочий — 4 года.
Высший законодательный орган. Парламент, состоящий из Собрания депутатов и Сената, избираемых сроком на 4 года.
Высший исполнительный орган. Правительство.
Крупные города. Констанца, Яссы, Тимишоара, Клуж-Напока, Плоешти.
Государственный язык. Румынский.
Религия. 70% — православные, 6% — католики, 6% — протестанты.
Этнический состав. 89 % — румыны, 9 % — венгры, 0,4 % — немцы, а также украинцы, евреи, русские, сербы, цыгане, хорваты, турки, болгары, татары, словаки.
Валюта. Лей = 100 банам.
Климат. В Румынии климат умеренный, континентальный. В Трансильванском бассейне, Карпатах и западных долинах теплое лето и холодные зимы. В Валахии, Молдавии и Добру-же лето более теплое, а зима не такая суровая. Средние температуры января на равнинах колеблются от 0°С до - 5°С, июля — от + 20 °С до + 23 °С, в горах — ниже. Осадков выпадает 300—700 мм в год (в горах — 1500 мм).
Флора. В молдавских и валашских степях растительность редкая, только на склонах холмов растут фруктовые деревья. У подножия гор произрастают лиственные леса, в которых
преобладают дуб, береза, бук. Выше находятся хвойные леса, в основном сосновые и еловые.
фауна. На территории страны встречаются дикий кабан, волк, рысь, лиса, медведь, серна, горный козел, олень. В долинах обитают белка, заяц, барсук, хорек, водится большое количество птиц.
Реки и озера. Крупнейшая река — Дунай, ее притоки — Прут, Олт, Сирет, а также Муреш — приток Тисы. Самое большое озеро — Разелм.
Достопримечательности. В Бухаресте— Художественный музей Румынии, Национальный исторический музей, Дворец правосудия (1864), дворец Стирбей, Президентский дворец, Королевский дворец (1935), монастыри Антим, Патриаршая церковь. В Клуж-Напока — церковь Св. Михаила XIV—XIX вв., реформатская церковь, Этнографический музей. В горных районах сохранились средневековые замки и укрепления.
Полезная информация для туристов
Широко известны климатические и бальнеогрязевые курорты Румынии — Мангалия, Констанца, Эфория и др. на Черном море, а также Синяя, Пояна Брангов и др. в Трансильвании. Традиционные покупки — сливовая настойка, вышитые блузки и рукоделие, уникальные румынские препараты, замедляющие процессы старения, и косметика.

В ресторане, даже если стоимость обслуживания включена в сумму заказа, — счет немного округляется.

Сан-Марино

Республика Сан-Марино.
Название происходит от имени святого, основателя государства. **Столица.** Сан-Марино. **Площадь. 61 км^2. Население. 27** тыс. чел.
Расположение. Сан-Марино — карликовое государство в северо-восточной части Апеннинского полуострова, расположенное к югу от города Римини, окруженное со всех сторон территорией Италии.
Административное деление. Делится на 9 округов.
Форма правления. Республика.
Глава государства. Два равноправных капитана-регента, избираемые из членов Большого генерального совета на срок 6 месяцев (с 1 апреля по 30 сентября и с 1 октября по 31 марта) ежегодно.
Высший законодательный орган. Большой генеральный совет.
Высший исполнительный орган. Государственный конгресс (10 человек, одновременно входящие в Большой генеральный совет).
Крупные города. Нет.
Государственный язык. Итальянский.
Религия. Католицизм.
Этнический состав. 80% — санмаринцы, 18% — итальянцы.
Валюта. Евро = 100 центам.
Климат. Субтропический, средиземноморский. Средняя температура в летние месяцы + 18 °С, зимой + 4°С. Осадков выпадает 800—900 мм в год, в основном в зимнее время.
Флора. Растительность, характерная для субтропиков: дубово-каштановые рощи, дрок, мирт, лавр, фисташка.
Фауна. Много птиц.
Достопримечательности. Город Сан-Марино и близлежащие замки,
Музей старинного оружия и картинная галерея—Палаццо Вал-
лони, известны театрализованные карнавалы и представления.
Коллекционеры ценят почтовые марки и монеты Сан-Марино.
Полезная информация для туристов
Чаевые (15 % от суммы заказа) добавляются к счету, иногда в меню указывают, что плата за обслуживание включена в цены.

Сербия

Республика Сербия.
Название происходит от этнонима сербы (народ южно-славянского племени). **Столица.** Белград. **Площадь.** 88400 км^2. **Население. 10** 500 тыс. чел.
Расположение. Сербия находится в центре Балканского полуострова. Она граничит на севере с Хорватией и Венгрией, на западе — с Боснией и Герцеговиной, на северо-востоке — с Румынией, на востоке — с Болгарией, на юге — с Албанией и Македонией, на юго-западе — с Черногорией.
Административное деление. В состав Сербии входят 2 автономных края: Воеводина и Метохия. Статус Косово (также номинально входит в состав Сербии) окончательно не определен.
Форма правления. Республика.
Глава государства. Президент.
Высший законодательный орган. Союзная Скупщина в составе двух палат (Вече республик и Вече граждан).
Высший исполнительный орган. Правительство.
Крупные города. Нови-Сад, Ниш, Приштина, Суботица.
Государственный язык. Сербский.
Религия. 62% — православные, 16% — мусульмане, 3% — католики.
Этнический состав. 62% — сербы, 16% — албанцы, 3% — венгры.
Валюта. Новый югославский динар = 100 парам. Свободное хождение имеет евро.

Климат. Климат континентальный. Средняя температура в Белграде составляет около + 17 °С с мая по сентябрь, в апреле и октябре — около + 13°С, в марте и ноябре — около + 7°С.
Флора. На склонах гор находятся хвойные, смешанные и широколиственные (в основном буковые) леса.
Фауна. Для фауны Сербии характерны олень, серна, лиса, кабан, рысь, медведь, заяц, а также дятел, горлица, кукушка, куропатка, дрозд, беркут, сип.
Реки и озера. Реки Дунай и Тиса.
Достопримечательности. В Белграде — крепость Калемегдан, кафедральный собор, дворец княгини Любицы, храм Св. Саввы, русская церковь Александра Невского, православная церковь Св. Марка. В Нови-Саде — Петроварадинская крепость, Фрушка гора, Воеводинский музей и др.
Полезная информация для туристов
В Сербии достаточно велико уважение к жителям стран бывшего СССР. Языкового барьера практически нет — сербский и хорватский языки, хоть и похожи на русский очень отдаленно, но, тем не менее, едины в своей языковой основе, велико также количество людей, знающих русский «со старых времен». Английский язык хоть и применяется практически повсеместно в курортном бизнесе, но крайне непопулярен по политическим причинам.
Большинство жителей страны — заядлые курильщики. Даже в транспорте и в общественных заведениях постоянно можно встретить курящих. Фотографировать разрешено только в местах, где нет запрещающего знака (перечеркнутый фотоаппарат). Не положено фотографировать объекты транспортной инфраструктуры и энергетики, портовые сооружения и военные объекты.
Чаевые в ресторанах составляют в основном 5 % от суммы счета.

Словакия

Словацкая Республика.
Название страны происходит по этнониму народа — словаки.
Столица. Братислава. **Площадь.** 49035 км^2. **Население.** 5500 тыс. чел.
Расположение. Словакия — государство в Центральной Европе в пределах Западных Карпат. Граничит на севере с Польшей, на востоке — с Украиной, на юге — с Венгрией, на западе — с Австрией и Чехией.
Административное деление. Словакия разделена на 3 области и приравненную к ним столицу.
Форма правления. Республика.
Глава государства. Президент, избираемый сроком на 5 лет.
Высший законодательный орган. Национальный совет (однопалатный парламент), срок полномочий — 4 года.
Высший исполнительный орган. Правительство.
Крупные города. Кошице, Нитра, Прешов, Жилина.
Государственный язык. Словацкий.
Религия. 60,4% — католики, небольшой процент населения исповедует православную религию. Из протестантов больше всего кальвинистов и лютеран.
Этнический состав. 85,7% — словаки, 10% — венгры, 4% — цыгане, есть также украинцы, чехи.
Валюта. Словацкая крона = 100 геллерам.
Климат. Климат Словакии — умеренный. Средняя температура января на равнинах — 2°С, в Карпатах до — 10 °С, средняя температура июля на равнинах + 21 °С, в горах до +4°С. В Словакии жаркое лето и холодная зима. В Высоких Татрах только два основных времени года — зима и лето, весна и осень только две недели. Годовая сумма осадков на равнинах от 450 до 700 мм, в горах — до 2100 мм.
Флора. Склоны гор покрывают крупные массивы лиственных (бук, дуб) и хвойных (ель, пихта) пород.
Фауна. В Словакии распространен волк, заяц, рысь, медведь, лиса, еж, косуля, олень, из птиц — куропатка, аист, зимородок, орел и др. В реках и прудах много рыбы.
Реки и **озера.** Крупнейшие реки — Дунай с притоками Ваг и Грон, Морава. Много небольших озер.
Достопримечательности. В Братиславе — старый Град IX— XVIII вв., собор Св. Мартина XIII—XIX вв., церковь XIII в., Старая ратуша XIII—XVIII вв., многочисленные музеи. В Кошице — собор Св. Елизаветы, капелла Св. Михаила XIV в.; в Нитре — замок XIII в., базилика Св. Эме-рама; многочисленные средневековые замки по всей стране. Высокие Татры — признанный мировой горнолыжный центр.
Полезная информация для туристов
Во всех городах функционирует общественный городской транспорт. Стоимость проездного талона равна 5 кронам (в Братиславе— 7 кронам).
Можно взять автомобиль напрокат.

Ходят электрички (маленькие — с 2 или 3 вагончиками), но скорость их не велика, т. к. местность в основном горная. За проезд в автобусе на расстояние 20—30 км обычно приходится платить 8—12 крон, но стоимость проезда не всегда прямо пропорциональна расстоянию.
Напряжение в сети — 220 В, частота тока — 50 Гц. Розетки — евростандарт.

Словения

Республика Словения.
Название страны происходит по этнониму народа — словенцы.
Столица. Любляна. **Площадь.** 20256 км^2. **Население. 1930** тыс. чел.
Расположение. Словения — государство в северо-западной части Балкан, которое располагается между Австрией и Хорватией. Граничит также с Италией на западе и Венгрией на востоке, имеет выход к Адриатическому морю. Является преимущественно горной страной.
Административное деление Словения разделена на 62 провинции.
Форма правления. Республика.
Глава государства. Президент, избираемый на 5 лет.
Высший законодательный орган. Государственное собрание со сроком полномочий 4 года. Совещательный орган — Государственный совет, избираемый на 5 лет.
Высший исполнительный орган. Правительство.
Крупные города. Марибор, Целье, Крань.
Государственный язык. Словенский.
Религия. 80% — католики.
Этнический состав. 80% — словенцы, 3% — хорваты, 2% — сербы.
Валюта. Словенский толар = 100 стотинам.
Климат. Преимущественно умеренно-континентальный, с четко различающимися тремя климатическими зонами — среднеевропейская на востоке страны с жарким летом и холодной зимой, альпийская на северо-западе с холодной зимой и умеренным летом и средиземноморская на побережье Адриатики. Летом средняя температура воздуха на большей части территории страны составляет + 21 °С, а зимой — от — 2°С на северо-западе до + 6°С на Адриатическом побережье.
Флора. Восточные склоны гор покрыты преимущественно крупными массивами лиственных (бук, дуб) и хвойных пород, которые сменяются альпийскими лугами. Лесами занято более половины территории страны, и в них можно встре-
тить около 60 видов деревьев. Наиболее распространена липа — национальный символ страны.
Фауна. В Словении обитают медведь, рысь, кабан, олень, лань, косуля (национальный символ), горный козел, много птиц.
Реки и озера. Реки Сава и Драва, горные озера Блед и Бохинь.
Достопримечательности. В Любляне примечательна старая часть города с тремя мостами, замок и Люблянский собор, в котором сохранились старинные фрески. Интересны Городской музей, Национальный музей, Национальная галерея, Муниципальная галерея и Современная художественная галерея, церковь Св. Кирилла и Мефодия. В Мариборе — собор и замок, построенные в XII в., ратуша XVI в. В Пиране — Морской музей, здания ратуши и суда и церковь Св. Георгия (1344). В Копере — готический кафедральный собор XV в. и дворец Престора (1452).
Полезная информация для туристов
Словения — страна международного туризма. Здесь много горнолыжных баз, популярен морской курорт Портореж на побережье Адриатического моря.
Словенцам присущ ряд легко узнаваемых национальных черт — это очень независимые, серьезные и трудолюбивые, и в то же время скромные люди. Рабочий день обычно начинается в 7.00—8.00 часов утра и заканчивается в 15.00—16.00 часов, а следовательно, и свободного времени остается достаточно много.
В ресторанах каждый платит за себя, даже женщина может посчитать унизительным, если ей предложат оплатить ее расходы. Особо бережно относятся здесь к своей семье и четко делят жизнь на личную и общественную. После 22.00 город обычно замирает — жители рано ложатся спать, поэтому телефонные звонки поздним вечером не приняты.
Сдержанность словенцев проявляется на каждом шагу — здороваться принято рукопожатием, даже в семье публичные объятия и поцелуи не приветствуются. Приходя в гости, словенцы снимают обувь, а гостям предлагают легкие тапочки.
До 9.00 в Словении говорят «добро ютро», позже «добер дан» (добрый день). Молодежь обходится в качестве приветствия словом «дан». Вечером желают друг другу «лахко ноч» (доброй ночи) или произносят «на свиденье» (до свидания). В отелях и ресторанах плата за обслуживание включается в счет. Чаевые принято давать официантам, таксистам, носильщикам и рабочим бензоколонок в размере до 10% от суммы счета.

Система измерений метрическая. На рынке товары взвешивают в килограммах или декаграммах (1 декаграмм, или даг, равен 10 г). В ресторанах цена на рыбу указывают именно за даг.

Украина

Украина.
Название страны происходит от древнерусского «край» — «граница, окраина».
Столица. Киев. **Площадь.** 603700 км^2. **Население.** 49456 тыс. чел.
Расположение. Украина — государство в Восточной Европе. На севере граничит с Беларусью и Россией, на востоке — с Россией, на юго-западе — с Румынией и Молдовой, на западе — с Венгрией, Словакией и Польшей. На юге омывается Азовским и Черным морями.
Административное деление. 24 области, 2 города республиканского подчинения и Автономная Республика Крым.
Форма правления. Республика.
Глава государства. Президент, избираемый сроком на 5 лет.
Высший законодательный орган. Верховная Рада (однопалатный парламент) со сроком полномочий 4 года.
Высший исполнительный орган. Кабинет министров.
Крупные города. Харьков, Днепропетровск, Донецк, Одесса, Львов, Мариуполь.
Государственный язык. Украинский.
Религия. 76% — православные, 13,5% — униаты, 8,2% — мусульмане.
Этнический состав. 73 % — украинцы, 22 % — русские, 5 % — белорусы, молдоване, евреи, татары, армяне и др.
Валюта. Гривня = 100 копейкам.
Климат. Климат на большей части территории страны умеренно-континентальный, на юге Крымского полуострова — субтропический, средиземноморский. Средняя температура января от - 8°С до + 2°С, средняя температура июля от + 17°С до + 25°С. Осадков выпадает в год на северо-западе 600—700 мм, на юго-востоке — до 1600 мм. Снег лежит обычно в течение 4—5 месяцев.
Флора. Леса находятся в основном в северной части страны. Как правило, они смешанные (сосна, дуб, клен, липа), в горных районах — хвойные, на склонах Крымских гор растет дуб, бук, сосна, можжевельник. Склоны Карпат покрыты лесами из дуба, ели, пихты, кипариса, выше расположены луга — полонины. На побережье Черного моря произрастают субтропические растения.
Фауна. Дикие животные сохранились в основном в 11 заповедниках (наиболее известен Аскания-Нова на юге страны, а также Черноморский, Полесский, Карпатский). В лесах страны встречаются олень, заяц, волк, куница, дикий кабан, косуля, лось, медведь, множество птиц, ящерицы. В степях и лесостепи водятся степные птицы (куропатка, перепел и др.), ящерицы, змеи.
Реки и озера. Крупнейшие реки — Днепр (делит страну на Правобережную и Левобережную Украину), Южный Бут, Днестр, Северский Донец, Дунай, Западный Буг.
Достопримечательности. В Киеве — Софийский собор XI в., Киево-Печерская лавра, Золотые ворота, Андреевская церковь, Мариинский дворец, Владимирский собор. В Харькове-— Покровский собор XVII в. и Успенский собор
XVIII в., Музей природы Харьковского национального университета, Исторический и Художественный музеи, Госпром (1930-е гг.). Во Львове— Старый город, замок, арсенал, собор Св. Юры XVIII в., ансамбль площади Рынок. В Одессе — Оперный театр и Потемкинская лестница, памятник Дюку Ришелье; в Севастополе — крепостные сооружения XIX в., руины греческой колонии Херсонес, панорама «Оборона Севастополя в 1854— 1855 гг.»; в Чернигове— Спасо-Преображенский собор; в Днепропетровске — дворец Потемкина XVIII в., собор XIX в., три музея.
Полезная информация для туристов
Особенную славу у иностранных туристов снискала доброжелательность украинцев. Это гостеприимный народ, музыкальный и тонко чувствующий природу. Украинцы — очень хлебосольные люди. Особенной популярностью у иностранцев пользуются блюда украинской кухни: различные мучные изделия (пампушки, галушки, вареники, коржи и др.), изделия и блюда из мясных (украинские колбасы, холодные закуски, дичь, птица и т. д.), растительных и молочных продуктов (ряженка, сырники), всевозможные напитки из фруктов и меда. Но особенно любим во многих странах и известен на весь мир знаменитый украинский борщ, которого насчитывается до 30 видов (полтавский, черниговский, киевский, волынский, львовский и др.). Широко распространены в Украине и различные каши, вареники с начинкой из творога, картофеля, тушеной капусты, а летом — из ягод. Не менее популярны такие блюда, как тушеное мясо с картофелем — жаркое (печеня), украинские битки, шпигованные чесноком и салом, буженина тушеная с капустой и салом,

крученики и др. Большой известностью пользуются курорты Крыма (Ялта, Алушта, Судак, Евпатория), бальнеологические курорты Одессы, Прикарпатья (Трускавец, Моршин, Поляна Квасова), Центральной Украины (Миргород, Хмелик, Берминводы) и другие.

Финляндия

Финская Республика.
Название страны происходит от шведского *Finland* — «страна финнов».
Столица. Хельсинки. **Площадь.** 338145 км^2. **Население.** 5200 тыс. чел. *ч*
Расположение. Финляндия (самоназвание — Суоми) — государство на севере Европы. По суше граничит на севере с Норвегией, на северо-востоке и востоке — с Россией, на северо-западе — со Швецией. От Германии и Польши ее отделяет Балтийское море. За Финским заливом лежат Эстония, Латвия и Литва. Ни одна, даже сама отдаленная точка государства, не расположена от моря далее, чем на 300 км. Почти четверть территория Финляндии находится за Полярным кругом.
Административное деление. Финляндия разделена на 12 ляни (губерний) и 450 самоуправляемых коммун (кунта), Аландские острова имеют статус автономии.
Форма правления. Парламентская республика.
Глава государства. Президент, избираемый сроком на 6 лет.
Высший законодательный орган. Однопалатный парламент со сроком полномочий 4 года.
Высший исполнительный орган. Государственный совет.
Крупные города. Тампере, Эспоо, Турку, Оулу, Куопио, Пори.
Государственный язык. Финский, шведский.
Религия. 87 %—приверженцы евангелистско-лютеранской церкви.
Этнический состав. 93% — финны, 6,5% — шведы.
Валюта. Евро = 100 центам.
Климат. Несмотря на то что Финляндия—северная страна, ее климат гораздо мягче, чем у континентальных восточных соседей, что обусловлено влиянием теплых морских течений. На юге зима довольно мягкая с частыми оттепелями, а лето теплое. На севере зима более длинная и снежная, лето прохладное. Средняя температура на юге Финляндии: зимой от — 10 до — 15°С, летом от + 15 до + 20°С. На севере Финляндии (в Лапландии) более суровый климат: зимой до — 30 °С, летом до + 15°С. В период летнего солнцестояния на юге Финляндии солнце светит 19 часов в сутки, а за 70-й параллелью не заходит в течение 73 дней. Белые ночи стоят в Лапландии: в Утсиоки с 17 мая по 27 июля, в Ивало с 22 мая по 21 июля, в Рованиеми с 6 июня по 7 июля, в Кусамо с 12 июня по 30 июня. Осадков выпадает 400—700 мм в год.
Флора. Финская природа красива и разнообразна. Здесь расположено множество лесов, покрывающих низины и холмы. В более влажных зонах растут ели, в более сухих — сосны. На юго-западе вместе с хвойными деревьями обитают дуб, липа, вяз, ясень, клен. К северу таежные леса переходят в горную лесотундру и тундру, где весной расцветает вереск и азалия, а осенью появляется большое количество диких ягод — черники, морошки и брусники.
Фауна. Крупных лесных зверей сохранилось немного, лишь на востоке встречаются медведи, полярные лисы, волки и рыси. В Лапландии водятся дикие северные олени. В лесах также обитают лось, белка, лиса, заяц, выдра и выхухоль. Птиц насчитывается более 250 видов: рябчик, куропатка, тетерев и другие. Реки и озера Финляндии богаты рыбой. Здесь водятся лосось, сиг, судак, щука, окунь. Из морской рыбы больше всего салаки.
Реки и озера. Реки многоводные и порожистые. Главные из них — Кеми-Йоки, Кюми-Йоки, Кокемяэн-Йоки. На территории Финляндии свыше 60 тысяч мелких озер, большинство находится в центральной части — Озерном крае.
Достопримечательности. В Хельсинки — Президентский дворец, собор Св. Николая, сенат— все XIX в., русская церковь; в Тампере — собор XX в., Морская крепость Суомен-линна. Лахти — признанный центр зимних видов спорта.
Полезная информация для туристов
Обычные часы работы магазинов — с 10.00 до 18.00 в будни и с 10.00 до 15.00 в субботу. В больших городах многие крупные универмаги работают до 20.00 в будни.
В Финляндии правостороннее движение. Автобусное сообщение действует примерно на 90% дорог Финляндии. Экспресс-автобусы обеспечивают надежное и быстрое сообщение между густонаселенными районами страны.

Франция



Французская Республика.
Название страны происходит по этнониму германского племени — франки.
Столица. Париж. **Площадь.** 551500 км^2. **Население.** 59551 тыс. чел.
Расположение. Французская Республика — государство в Западной Европе. На западе и севере территория Франции омывается водами Атлантического океана и пролива Ла-Манш, на юге — Средиземным морем, поэтому морские границы Франции могут быть условно разделены на три части: побережье Средиземноморья, прибрежная полоса Бискайского залива и Атлантики и берега пролива Ла-Манш.
На юго-западе Пиренеи отделяют республику от Испании, на юго-востоке Франция граничит с Италией. Горные массивы Альп и Юра создают естественную преграду на востоке. Здесь Франция граничит со Швейцарией, Германией, Люксембургом и Бельгией. Частью территории Франции является остров Корсика в Средиземном море. Кроме того, Франция владеет обширными заморскими территориями, к которым относится ряд островов в Тихом океане. Это Новая Каледония, Французская Полинезия. Франции принадлежат также острова Уоллис, Футуна, Южные земли и Французская Антарктика.
Административное деление. Франция разделена на 96 административных единиц — департаментов. Особый статус заморских департаментов имеют Гваделупа, Мартиника, Французская Полинезия, Французские южно-антарктические территории, Гвиана, Реюньон, острова Сен-Пьер, Майотта, Микелон, Уоллис и Футуна. Во Франции 22 исторические провинции (Бретань, Бургундия, Лотарингия, Наварра, Прованс и т. д.).
Форма правления. Республика.
Глава государства. Президент, избираемый сроком на 7 лет.
Высший законодательный орган. Двухпалатный парламент (Национальное собрание, избираемое на 5 лет, и Сенат, срок полномочий которого 9 лет).
Высший исполнительный орган. Правительство.
Крупные города. Марсель, Лион, Лилль, Бордо, Тулуза, Ницца, Нант, Страсбург, Тулон, Руан.
Государственный язык. Французский.
Религия. 90% — католики, 2% — протестанты, 1 % — мусульмане, 1 % — иудеи.
Этнический состав. 94% — французы, 5% — португальцы, алжирцы, итальянцы, испанцы, армяне, марокканцы, турки.
Валюта. Евро = 100 центам.
Климат. Францию можно условно разделить на пять климатических зон. Самая маленькая из них приходится на горные районы, где температура воздуха обычно на 5 °С ниже, чем в целом по стране. Вторая климатическая зона — на востоке страны, она отличается большим колебанием температур на протяжении года. Зимой здесь около О °С, а летом температура достигает + 30 °С. Побережье Средиземного моря и долина от Роны до Лиона относится к субтропической средиземноморской климатической зоне. Горные массивы Альп мешают проникновению теплых циклонов в глубь страны с юго-востока, благодаря чему складываются особые климатические условия в прибрежных зонах Лионского залива. Центральная часть страны составляет еще одну климатическую зону — атлантическую. Она практически не отличается от средиземноморской по количеству осадков — ее отличие состоит в большем колебании температур. И последняя — пятая — климатическая зона расположена вдоль побережья Атлантики. Влажность воздуха и более ровный характер колебаний температуры определяются близостью моря. Осадков обычно выпадает 600—1000 мм в год, в горах — 2000 мм и более.
Флора. 24% территории занимают леса, в которых растут орех, береза, дуб, ель, каштан, липа, пробковое дерево. На побережье Средиземного моря произрастают пальмы и цитрусовые.
Фауна. Для фауны Франции характерны следующие представители: лиса, медведь, волк, барсук, лесной кот, олень, кабан, косуля, белка, заяц, лань; в горах — горные козлы, змеи. Птицы — куропатка, рябчик, бекас, фазан, вальдшнеп, сорока, дрозд, воробей, голубь, ястреб.
Реки и **озера.** Крупнейшие реки Франции — Сена, Рона, Луара, Гаронна.
Достопримечательности. Страна является настоящим заповедником памятников истории, архитектуры и культуры. В Париже — дворец-музей Лувр, остров Сите с собором Нотр-Дам, дворец Пале-Рояль, Люксембургский дворец, Опера, Эйфелева башня и многое другое; дворцово-парко-вый комплекс Версаль, Сен-Дени (усыпальница французских королей), монастырь Сен-Мишель. Собор Сен-Пьер в Ангулеме, собор в Реймсе, церковь Нотр-Дам в Ле-Мо-ньяле, собор в Везон-ла-Ромен, церковь Сен-Маклу в Руане и очень много других. Ницца — международный центр туризма, один из наиболее известных курортов — славится своими пляжами, ежегодными фестивалями цветов, карнавалами, фестивалями книги.
Полезная информация для туристов
В цены отелей и ресторанов входят налоги и плата за обслуживание — они не должны выделяться в качестве отдельных пунктов в счете. В кафе, барах и некоторых ресторанах дешевле принимать пищу и выпивать у стойки, чем за столом. Обычно указывается две цены: «au comptoir» (у стойки) и «a salle» (за

столом). Обед на уличных столиках возле ресторана или кафе стоит на 20% дороже, чем в помещении. Чаевые в размере от 12 до 15%, как правило, включены в счет, но сдачу в виде мелких монет принято оставлять на столе. Продукты в магазинах в центре города на 15—40% дороже, чем в супермаркетах в пригородах. Для Франции характерен относительно низкий уровень преступности, но число краж личного имущества достаточно велико. Следует особенно остерегаться «карманников» в аэропортах, на вокзалах, в общественном транспорте, в поездах от аэропорта Шарля де Голля в деловую часть города, в музеях и других многолюдных местах. Рекомендуем оставлять ценные вещи, документы и крупные суммы денег в сейфе отеля, не доставать кошелек в людных местах. Не следует также оставлять вещи на переднем сиденье автомобиля во время остановок. Во время прогулок не берите с собой сумки через плечо — особенно активны воры на мотоциклах.

Хорватия

Республика Хорватия.
Название происходит по этнониму народа — хорваты.
Столица. Загреб. **Площадь.** 56538 км^2. **Население.** 4334 тыс. чел.
Расположение. Территория Хорватии простирается от восточного берега Адриатического моря до реки Драва, протекающей по Паннонской низменности. Вдоль Адриатического побережья располагаются 1185 островков, 66 из них заселены. Самые большие острова — Крк, Крес, Паг и Раб на севере, Дуги Отток — в центре, Брач, Хвар, Корчула, Млеет и Вис — на юге. На северо-западе Хорватия граничит со Словенией, на западе и юге омывается Адриатическим морем и имеет морскую границу с Италией, на юго-западе имеет границу с Черногорией, на востоке — с Боснией и Герцеговиной и Сербией, на севере — с Венгрией.
Административное деление. Хорватия разделена на 102 округа.
Форма правления. Республика.
Глава государства. Президент, избираемый сроком на 4 года.
Высший законодательный орган. Собор Республики Хорватия (двухпалатный парламент), состоит из Палаты представителей и Палаты жупаний (общин), срок полномочий которых — 4 года.
Высший исполнительный орган. Правительство.
Крупные города. Сплит, Риека, Осиек.
Государственный язык. Хорватский.
Религия. 80% — католики, 12% — православные, 8% — мусульмане.
Этнический состав. 78% — хорваты, 12% — сербы. Также проживают венгры, чехи, итальянцы, словаки, украинцы.
Валюта. Куна = 100 липам.
Климат. На севере страны климат континентальный, на Адриатическом побережье — средиземноморский. Высокие горы защищают побережье от холодных северных ветров. Весной и ранним летом морской бриз сохраняет постоянную температуру на побережье.
Флора. Леса занимают около 20% территории страны. В горах произрастают дуб, бук, граб, ясень, клен, каштан. Вдоль побережья тянутся заросли кустарников.
Фауна. Для фауны Хорватии характерны олень, косуля, лиса, волк, заяц, белка, лань, куница, а также птицы — тетерев, рябчик, ворон, дрозд, стриж, ласточка, ястреб, коршун.
Реки и озера. Крупнейшие реки Хорватии — Сава, Драва, Купа, Дунай, Босут. Самые большие озера — Вранское озеро, Пе-руча, Проклянское.
Достопримечательности. Старый город-музей XIV—XVIII вв., дворцы XV в. в Дубровнике, замок и собор XIV в. в Риеке, развалины дворца императора Диоклетиана (ок. 300 г.),
Музей хорватских древностей, дворец XVIII в. в Сплите. В Загребе свыше 40 музеев, собор XIII—XV вв., дворцы в стиле барокко и классицизма.
Полезная информация для туристов
Сохраняйте все чеки. Если финансовая полиция заметит, что вы **не** взяли чек, вас могут посчитать соучастником уклонения хозяина магазина от уплаты налогов.
В отелях, ресторанах и такси, если плата за обслуживание не включена в счет, чаевые составляют 10%. Принято также оставлять чаевые гидам и барменам.
Самостоятельная добыча кораллов строго карается.

Черногория

Республика Черногория.

Название происходит от топонима Черная гора. **Столица.** Подгорица. **Площадь.** **13** 812 **км^2. Население.** 641 тыс. чел.
Расположение. Черногория — государство в Южной Европе, расположенное на Балканском полуострове. На юго-востоке граничит с Албанией, на юге отделена от Италии Адриатическим морем, на западе имеет границы с Хорватией и Боснией и Герцеговиной. Протяженность морского побережья Черногории (включая Малентские острова) составляет 293,5 км.
Административное деление. Черногория разделена на 21 общину.
Форма правления. Республика.
Глава государства. Президент.
Высший законодательный орган. Скупщина (парламент).
Высший исполнительный орган. Правительство.
Крупные города. Нет.
Государственный язык. Сербский.
Религия. 69% — православные, 19% — мусульмане, 4% — католики.
Этнический состав. 62 % — черногорцы, 15 % — сербы, 7 % — албанцы, 1 % — хорваты.
Валюта. Евро = 100 центам.
Климат. Климат страны формируется под влиянием контрастности рельефа. На побережье преобладает средиземноморский климат, а в предгорьях, находящихся всего в нескольких километрах от берега моря, уже властвует континентальный. Динарская горная цепь защищает прибрежные районы от влияния континентального климата. Всего в Черногории четыре ярко выраженных климатических зоны, которые совпадают с геоморфологическими областями — приморье, скалистые плоскогорья, равнина и высокогорье. Среднегодовая температура + 17°С.
Флора. Черногория очень богата растительностью — здесь произрастает 2833 разновидности растений, что составляет почти четверть видов европейской флоры. В стране находятся четыре национальных парка. Черногория — единственная страна в мире, на территории которой полностью отсутствует вредное производство. В национальном парке Биоградска гора произрастают 86 пород деревьев (ель, пихта, бук, вяз, клен, дуб, рябина, лайм). В этом заповеднике сохранился единственный в Европе девственный первобытный лес. Вдоль побережья Адриатики широко распространены кустарники.
Фауна. В национальных парках можно встретить оленя, лань, косулю, королевских орлов, а на заболоченных участках — кабана и медведя. В высокогорных областях обитают волки.
Реки и озера. Основные реки — Морача, Дрин, Тара, Пива, Зета. Главное озеро — Скадарское.
Достопримечательности. В Которе — католический собор Св. Трипуна, церковь Св. Павла; в Цетине — резиденция Не-гошей — Цетиньский монастырь, который является музейным комплексом, художественно-исторической сокровищницей страны, дворец короля Николы, дворец престолонаследника, Зетский дом, здание Правительства; в Остроге — высокогорный монастырь.
Полезная информация для туристов
Черногорцы крайне терпимы к проявлениям межэтнических раз-дичий, даже к вопросу межэтнических конфликтов на Балканах. Но вести разговоры о политике или о развале СФРЮ не рекомендуется. Уровень преступности невелик. Полиция жестко пресекает любые проявления обмана иностранных туристов, но на бытовом уровне часты случаи мелкого мошенничества или якобы внезапно появившегося языкового барьера, поэтому следует быть особенно тщательными при обсуждении финансовых вопросов **и** никогда не давать деньги вперед, до оказания услуги.
Чаевые в ресторанах составляют в основном 5 % от суммы счета. Для питья лучше использовать минеральную или бутили-рованную воду.
Уровень цен в стране достаточно невысок, но заметно различается в зависимости от местонахождения. В прибрежных районах все примерно на 25% дороже.

Чехия

Чешская Республика.
Название страны происходит от этнонима племени — чехи.
Столица. Прага. **Площадь.** **78** 864 **км^2. Население. 10** 335 тыс. чел.
Расположение. Республика Чехия — государство в Центральной Европе, расположенное на исторических землях Богемии, Моравии и части Силезии. Граничит на западе и северо-западе с Германией, на северо-востоке и севере — с Польшей, на востоке и юго-востоке — со Словакией, на юге — с Австрией.
Административное деление. Чехия разделена на 7 областей, 77 районов, которые, в свою очередь, делятся на общины.
Форма правления. Республика.
Глава государства. Президент, избираемый сроком на 5 лет.

Высший законодательный орган. Двухпалатный парламент (Палата депутатов — срок полномочий — 4 года и Сенат — срок полномочий — 6 лет).
Высший исполнительный орган. Правительство.
Крупные города. Брно, Острава, Пльзень.
Государственный язык. Чешский.
Религия. 65%— католики, а также протестанты и православные.
Этнический состав. 81 % — чехи, 13% — моравы, 3% — словаки.
Валюта. Чешская крона =100 геллерам.
Климат. Климат умеренно-континентальный, с влажной мягкой зимой (средняя температура - 5°С) и теплым летом (+ 20 °С). Осадков выпадает 500—700 мм в год, в горах — до 1600—2100 мм.
Флора. По склонам гор растут смешанные и хвойные леса, на равнинах — лиственные. Распространены ель, сосна, дуб, клен, ясень, бук, липа.
Фауна. В Чехии водятся волк, рысь, медведь, олень, косуля, заяц, белка, кабан, куница, а также глухарь, куропатка, аист, орел, дятел.
Реки и озера. Крупнейшие реки — Лаба (Эльба), Влтава.
Достопримечательности. Каждый город и городок — это музей под открытым небом. В Праге к достопримечательностям относятся Старый город, Карлов мост (1357—-1378), Пражский град, собор Св. Вита XIX—XX вв., ратуша XIV в. со знаменитыми часами. В Брно — собор Св. Петра и Павла, ратуша. В Пльзени — церковь Св. Варфоломея, ратуша, знаменитый пивоваренный завод «Праздрой», подвалы которого тянутся на 9 км. По всей стране расположено множество средневековых замков и дворцов.
Полезная информация для туристов
Расчетный час в гостиницах — 12.00, заселение туристов с 14.00. Музеи и галереи в Чехии работают ежедневно, кроме понедельника, с 10.00 до 17.00 или 18.00 часов. Замки и крепости: с 1 мая до 30 сентября, ежедневно, кроме понедельника и дней, последующих за праздничными, время работы с 9.00 до 17.00; перерыв на обед с 12.00 до 13.00. С апреля по октябрь некоторые замки и крепости закрыты совсем или действуют только по выходным дням. Продовольственные магазины работают: понедельник—пятница—с 6.00 до 18.00 и в субботу—до 12.00. Универмаги, как правило, обслуживают покупателей в будние дни до 20.00. Большие супермаркеты открыты обычно и по выходным дням — до 18.00 или 20.00.
У каждого народа есть свои национальные игрушки. В Чехии — это марионетки — куклы, которые управляются с помощью тонких веревочек. Уличные торговцы демонстрируют виртуозное мастерство, неизменно привлекая внимание детей.
В любое время года необходимо брать с собой удобную обувь — пешеходная экскурсия по Праге длится 4 часа. Зимой, осенью и в начале весны пригодится теплая и непродуваемая верхняя одежда.

Швейцария

Швейцарская Конфедерация.
Название происходит от наименования кантона Швиц, образованного от древненемецкого «жечь».
Столица. Берн. **Площадь.** 41284 км^2. **Население.** 7300 тыс. чел.
Расположение. Швейцария — горная страна, расположенная в южной части Центральной Европы, в самом сердце Альп. Граничит с Германией, Францией, Италией, Австрией, Лихтенштейном.
Административное деление. Швейцария является федерацией из 23 кантонов (3 из них разделены на полукантоны).
Форма правления. Федеративная парламентская республика. Каждый кантон имеет свою конституцию, парламент и правительство.
Глава государства. Президент, избирается парламентом на год из числа членов правительства.
Высший законодательный орган. Федеральное собрание (двухпалатный парламент), состоящий из Национального совета и Совета кантонов и избираемый сроком на 4 года.
Высший исполнительный орган. Федеральный совет (правительство).
Крупные города. Цюрих, Женева, Базель, Лозанна, Люцерн.
Государственный язык. Немецкий, французский, итальянский, ретороманский.
Религия. 50% — католики, 48% — протестанты.
Этнический состав. 65% — немцы, 18,5% — французы, 10% — итальянцы.
Валюта. Швейцарский франк = 100 сантимам.
Климат. В силу своего географического положения Швейцария подвержена влиянию четырех климатических зон: средне-и североатлантической, средиземноморской и континентальной. В Женеве

средняя температура января около 0 °С, июля + 19°С, у подножия горы Юнгфрау — соответственно — 14 °С и 0 °С. Альпы являются преградой для циклонов, несущих влагу, поэтому уровень осадков во внутриальпийских регионах существенно ниже показателей внешних областей. На Швейцарском плоскогорье выпадает 800—1200 мм осадков, в Альпах — до 2500 мм.

Флора. Швейцария — одна из самых богатых по разнообразию форм флоры и фауны стран Европы. Здесь встречаются виды, произрастающие и обитающие как в прохладной арктической Скандинавии, так и жаркой субтропической Испании (например пальмы и мимозы). Для альпийских склонов характерны широкие пояса еловых, пихтовых, буковых лесов, а также на высоте 2400—2800 м — субальпийские и альпийские луга, рододендрон, можжевельник. На более низких территориях находятся лиственные породы.

Фауна. Животный мир представлен млекопитающими: серной, куницей, зайцем, сурком, лисицей и др. Для птиц климат Альп предоставляет уникальную возможность быстрых сезонных миграций, поэтому их здесь большое количество. На озерах и плавнях много лебедей и уток. Вдоль границы с Италией создан Швейцарский национальный парк.

Реки и озера. От ледников в горах Швейцарии берут свои истоки такие крупные реки, как Рейн, Дунай, По, Адидже и Рона. На территории Швейцарии расположены 1484 озера, крупнейшие из них — Женевское, Боденское, Лаго-Маджорс.

Достопримечательности. Замок в Туне; замок в Невштале; средневековые городские укрепления, собор Санкт-Винценц и ратуша XV в. в Берне; замок Вифлен в Морже, ратуша (1504—1514) в Базеле, монастырь в Санкт-Галлене, замок Шильон и др. В стране 600 музеев, самые популярные — исторический в Цюрихе и музеи искусств Базеля, Берна, Женевы и Цюриха. Швейцария знаменита климатическими и горными курортами и центрами зимнего спорта.

Полезная информация для туристов

В Швейцарии не существует эндемических инфекционных болезней. Прививки против таковых не требуются при въезде, за исключением тех, кто находился в районе эпидемий за 14 дней до прибытия в Швейцарию. Швейцарские медицинские учреждения относятся к наилучшим в мире. В случае визита к врачу или госпитализации вы должны внести депозит наличными либо дорожными чеками либо представить медицинскую страховку. После госпитализации вам будет направлен счет, однако вас могут попросить расплатиться и на месте.

Наибольшей популярностью у покупателей пользуются ювелирные изделия, часы и шоколад. Все крупные ювелирные фирмы имеют свое представительство в Женеве. Для Швейцарии часы стали воплощением точности, элегантности, своеобразным мировым эталоном.

Обычно чаевые давать не принято, за исключением ресторанов, где их размер составляет 10% от стоимости заказа. Советуем внимательно прочитать счет, не из экономии, а для соблюдения традиции, — и никогда не превышать 10 % чаевых. Их вручают только после того, как принесут сдачу до сантима.

Швеция

Королевство Швеция.

Название страны происходит от скандинавского *svear-rige* — «государство свенов». **Столица.** Стокгольм. **Площадь.** 449964 км^2. **Население.** 8875 тыс. чел.

Расположение. Королевство Швеция занимает восточную и южную часть Скандинавского полуострова и острова Эланд и Готланд в Балтийском море. На западе граничит с Норвегией, на северо-востоке — с Финляндией, на востоке и юге омывается водами Балтийского моря, отделяясь на юге от Дании.

Административное деление. Швеция разделена на 24 лена.

Форма правления. Конституционная монархия.

Глава государства. Король.

Высший законодательный орган. Риксдаг (однопалатный парламент), избираемый сроком на 4 года.

Высший исполнительный орган. Правительство.

Крупные города. Гётеборг, Мальме.

Государственный язык. Шведский.

Религия. 95% — лютеране.

Этнический состав. 91 % — шведы, 3% — финны, 6% — саамы, норвежцы, датчане.

Валюта. Шведская крона = 100 эре.

Климат. Климат в Швеции умеренный, переходный от морского к континентальному, находится под влиянием Гольфстрима. В сентябре или в конце мая, когда солнце не заходит, наступают белые ночи. Средняя температура января от 0°С до + 5°С на юге, от - 6°С до - 14°С на севере; июля — соответственно от + 10°С до + 17°С. Годовая сумма осадков составляет 1500—1700 мм (в горах), 700—800 мм (на равнинах юга), 300—600 мм (на северо-востоке).

Флора. Леса занимают около 57 % территории страны. На севере они в основном хвойные (ель и сосна), а к югу постепенно переходят в лиственные, где растут дуб, клен, ясень, бук и липа. Около 15% территории занято болотами.
Фауна. Представители фауны Швеции не слишком разнообразны, но зато многочисленны. В Лапландии можно встретить стада северного оленя, в лесах водятся лоси, косули, белки, зайцы, лисицы, куницы, а в северной тайге — рыси, росомахи, бурые медведи. Насчитывается около 340 видов птиц, а рыб — до 160 видов.
Реки и озера. Короткие полноводные реки—Даль-Эльвен, Турне-Эльв и др. — с порогами и водопадами. Озера занимают около 10% страны. Самые крупные из них—Венерн (самое большое в Западной Европе — 5,5 тыс. км^2), Меларен, Ельмарен.
Достопримечательности. В Стокгольме — Морской музей, церкви XIII в., королевский дворец, Рыцарский дом XVII в., церковь Св. Николая XIII в., Национальный, Исторический, Северный музеи; в Упсапа и Лунде — соборы XII в.; замки XVI в. в Грипсхольме, Вадстене и Кальмаре и др. Средневековый Висбю на острове Готланд известен как город руин и роз, сохранилось 92 церковные башни.
Полезная информация для туристов
Обмен валют производится в банках, обменных бюро и почтовых отделениях.
Обычные часы работы магазинов — с 10.00 до 18.00 в будние дни и с 10.00 до 15.00 в субботу. Многие магазины открыты **и** в воскресенье. Крупные универмаги работают ежедневно, но в субботу, воскресенье и по праздникам у них укороченный рабочий день. В июле начинаются «промышленные каникулы» (до середины августа), когда все предприятия закрыты, а учреждения работают в «экономном» режиме.

Эстония

Республика Эстония.
Название страны происходит от этнонима народа — эстов.
Столица. Таллин. **Площадь.** 45227 км^2. **Население.** 1423 тыс. чел.
Расположение. Республика Эстония — государство на северо-западе Восточной Европы. На севере омывается Финским заливом, на западе — Балтийским морем. На востоке страна граничит с Россией, в т. ч. по Чудскому озеру, на юге — с Латвией. Эстонии принадлежит более 1500 островов, крупнейшими из которых являются Сааремаа и Хийумаа.
Административное деление. Эстония разделена на 15 маакундов (уездов) и 6 городов центрального подчинения.
Форма правления. Парламентская республика.
Глава государства. Президент, избираемый парламентом на 5 лет.
Высший законодательный орган. Сейм, срок полномочий которого 5 лет.
Высший исполнительный орган. Правительство.
Крупные города. Тарту, Нарва.
Государственный язык. Эстонский.
Религия. 70% — лютеране, 20% — православные.
Этнический состав. 61,5% — эстонцы, 30,3% — русские, 3,2% — украинцы, 1,8% — белорусы, 1,1 % — финны.
Валюта. Эстонская крона = 100 сентам.
Климат. Климат — переходный от континентального к морскому. Средняя температура летом + 15°С, зимой — 4 "С.Август и осень бывают дождливыми. Осадков выпадает 600— 700 мм в год.
Флора. Эстония расположена в зоне смешанных лесов. Покрытая лесами территория страны составляет 38%, две трети — хвойные породы (ель, сосна). Луга расположены на северо-западе страны и на островах. Болота занимают около 20% территории.
Фауна. Из млекопитающих в Эстонии обитают лось, косуля, кабан, заяц-русак, заяц-беляк, волк, лисица, из птиц — глухарь, рябчик, тетерев, куропатка, иволга, много перелетных птиц. Промысловая рыба — салака, килька, судак, треска, угорь.
Реки и озера. Эстония имеет 420 небольших рек, наиболее крупные из них — Пярну, Эмайыги, Нарва, Казари. По площади озер и водохранилищ республика занимает 1-е место в Прибалтике.
Достопримечательности. В Таллине — Старый город, ратуша, гильдия Олевисте XV в., доминиканский монастырь, Михайловский собор, собор Св. Бригитты, дворец Кадриорг XVIII в., 19 музеев, в т. ч. домик-музей Петра I. В Тарту — ратуша, собор Св. Петра и Павла, в Нарве — крепость XV в. По всей стране разбросано более 50 каменных средневековых замков. Очень популярны певческие праздники, которые проводятся в Таллине и способствуют развитию хорового пения.
Полезная информация для туристов

Интерес для туристов представляют прежде всего многочисленные магазины с предметами народного творчества, рукоделием, украшениями, изделиями из кожи, сувенирами, а также антиквариатом. Расположены эти магазины главным образом в старых частях городов и открыты, как правило, с 9.00 до 18.00 часов. В крупных городах универмаги и супермаркеты открыты до 20.00. Многие магазины работают и по воскресеньям. В последнее время появились сети магазинов с круглосуточным графиком работы. В ресторанах, гостиницах и такси чаевые включены в стоимость услуг. Но вы вправе поощрить обслуживающий персонал за хорошее обслуживание дополнительно.

АЗИЯ

Азия — наибольшая часть света. Вместе с Европой образует континент Евразия. Отделяется от Северной Америки Беринговым проливом, от Африки — Суэцким каналом и *Красным морем, от Европы — проливами Босфор и Дарданеллы. Условная континентальная граница с Европой проходит по Восточному Уралу и берегом Каспийского моря. Вместе с поверхностью Каспийского моря занимает 44,4 млн км^2, что составляет 30 % материковой поверхности Земли. К территории Азии относятся многочисленные полуострова (Аравийский, Индийский, Индокитай, Малая Азия, Таймыр) и острова (Малайский, Филиппинский, Японский архипелаги). В Азии находится* наивысшая точка планеты Джомолунгма, или *Эверест (8848 м), и самая глубокая — Мертвое море (405 м ниже уровня моря). Климат Азии варьируется от субполярного и полярного на крайнем севере до тропического, очень влажного на юго-востоке и тропического крайне сухого на юго-западе, однако на большей части территории климат континентальный. В Азии проживает 3,4 млрд человек, что составляет приблизительно 60 % населения планеты. Большая часть — представители желтой и белой рас. Около 90 % населения сосредоточено в юго-восточной Азии, а высокогорные просторы и пустыни являются незаселенными территориями. Крупнейшие реки Азии — Янцзы, Хуанхэ, Обь с Иртышом, Меконг, Лена, Енисей. Самые большие озера — Каспийское море, Аральское море, Байкал, Балхаш. Азия является колыбелью великих религий: буддизма, индуизма и ислама.*

Азербайджан

Азербайджанская Республика.
Название страны происходит от персидского «азар» — «огонь», абадаган — «собирающий».
Столица. Баку. **Площадь.** 86600 км^2. **Население.** 7800 тыс. чел.
Расположение. Азербайджан — государство в Закавказском регионе на западе Азии. На севере граничит с Россией, на северо-западе — с Грузией, на юге — с Ираном, на западе — с Арменией. На востоке омывается водами Каспийского моря. Азербайджану принадлежит Нахиче-ванская область, отделенная от республики территорией Армении.
Административное деление. Азербайджан разделен на 61 район, и в его состав входит Нахичеванская Автономная республика **и** де-юре Нагорный Карабах.
Форма правления. Парламентская республика.
Глава государства. Президент, избираемый на 5 лет.
Высший законодательный орган. Миллимеджлис (однопалатный парламент), срок полномочий которого 5 лет.
Высший исполнительный орган. Кабинет министров.
Крупные города. Гянджа, Сумгаит.
Государственный язык. Азербайджанский.
Религия. 93,4% — мусульмане-шииты, а также православные.
Этнический состав. 90% — азербайджанцы, 3,2% —дагестанцы, 2,5% — русские, 2,3% — армяне. Проживают также лезгины, курды, татары, грузины, украинцы и аварцы.
Валюта. Манат = 100 копикам.
Климат. Климат страны отличается в разных регионах: от субтропического в Ленкоранской низменности до засушливого в горных районах. Среднегодовая температура меняется от + 14,5°С на низменностях до 0°С и ниже в горах. Осадков выпадает от 200 мм в предгорьях до 1400 мм в год в горах и Ленкорани.
Флора. Характер растительности обусловлен географическим расположением государства. Растительность страны разнообразна, ведь ее территория — сухие степи, полупустыни, высокогорные луга. В горах находятся широколиственные леса (дуб иберийский, каштан благородный). Выше 2200 м расположены субальпийские и альпийские луга.

Фауна. В лесах Азербайджана водятся медведь, олень, рысь, дикий кабан. В засушливых районах обитает большое количество ящериц, ядовитых змей и других рептилий, в степях — джейраны, фазаны, дрофы, гум, утки, в горах — леопарды, лесной кот, косуля, белки.
Реки и озера. В Азербайджане насчитывается до 1250 мелких рек, большинство из которых относится к бассейну реки Кура — крупнейшей реки Кавказа. В республике 250 озер, самое крупное из них — Гаджикабул. На северо-восточном склоне хребта Муровдаг расположена группа живописных озер обвально-запрудного происхождения, среди которых одно из красивейших на Кавказе — озеро Гейгель.
Достопримечательности. Наскальные изображения VII тыс. до н. э. в Кобустане, руины древнего города Кабалы, в Баку— Дворец ширваншахов, Девичья башня, Старый город, минарет 1078 г., крепость Ишеришехер, 28 музеев, в т, ч. Музей искусств, Музей ковра, Музей азербайджанской литературы; в Нахичеване — мавзолеи Юсуфа и Момине-хатун; в Гяндже — культовый комплекс Гей-Имам XIV—XVII вв., Джума-мечеть XVII в. и др.
Полезная информация для туристов
Лучшее время для поездки в Азербайджан — теплые и сухие месяцы с апреля по октябрь. Стоит иметь в виду, что во второй половине лета температура воздуха может подниматься до + 38 °С. Зимой азербайджанское небо заволакивают тучи, а горы погружаются в густой туман.
В центральной части Баку магазины работают с 9.00 до позднего вечера, на периферии, как правило, до 19.00—20.00.
Таксистам и официантам принято оставлять на чай около 10 % от общей суммы счета. Торг вполне допустим на рынках.

Армения

Республика Армения.
Название происходит, согласно легендам, от имени Арменака — родоначальника армян.
Столица. Ереван. **Площадь. 29800 км^2. Население. 3336** тыс. чел.
Расположение. Армения — государство в Закавказском регионе западной Азии. На севере граничит с Грузией, на востоке и юго-западе — с Азербайджаном, на западе — с Турцией, на юге — с Ираном.
Административное деление. Страна делится на 11 областей (мазров).
Форма правления. Парламентская республика.
Глава государства. Президент, избираемый сроком на 5 лет.
Высший законодательный орган. Национальное собрание (парламент) со сроком полномочий 5 лет.
Высший исполнительный орган. Правительство республики Армения.
Крупные города. Кумайри, Гюмри.
Государственный язык. Армянский.
Религия. 94% — Армянская апостольская (православная) церковь, 4% — Русская православная церковь.
Этнический состав. 93% — армяне, 1 % — азербайджанцы, 2% — русские, 4% — курды, украинцы, грузины, греки.
Валюта. Драм = 100 лумам.
Климат. Континентальный, сухой. Среднегодовая температура + 11 °С. Осадков выпадает до 400 мм в год на равнинах и до 500 мм в горах. Там же имеются ледники.
Флора. Леса занимают 15% территории страны. Здесь произрастают бук, дуб, граб, сосна, ель, кедр, пихта. В горах расположены альпийские луга.
Фауна. Животный мир Армении довольно богат. Здесь встречаются кабан, камышовый кот, лесной кот, рысь, медведь, шакал, белка, суслик, гюрза, гадюка, скорпион. Из птиц обитают орел, чайка, удод, бородач, вьюрок, вальдшнеп, малиновка, дятел. Из рыб особенно славится севанская форель.
Реки и озера. Главные реки — Аракс и Раздан. В Армении свыше 100 озер, наиболее крупное и известное из них — высокогорное озеро Севан, около 700 минеральных источников.
Достопримечательности. Страну можно по праву считать музеем под открытым небом. На ее территории более 4 тыс. памятников архитектуры. Среди них — крепость и храм Гарни (III—X вв.), замки, дворцы и церкви в Двине и Звартноце, комплекс храмов в Эчмиадзине, большое количество древних храмов и церквей по всей территории страны. В Ереване находится крупнейшее в мире хранилище древних рукописей — Матенадаран, 15 различных музеев.
Полезная информация для туристов
В Армении сохраняются традиционные нормы семейной и родственной взаимопомощи, красочная семейная и календарная обрядовость. В июле весело отмечается праздник Вардавар (Вард — языческий бог воды): молодые люди танцуют, обливают друг друга водой, поднимаются на цветущие горные луга и к родникам. Характерная черта современного образа жизни армянского народа — глубокий и живой интерес к своим культурно-историческим традициям, стремление сохранить преемственность поколений.

Афганистан

Исламское Государство Афганистан
Название страны происходит от имени легендарного предка афганцев — Авгана.
Столица. Кабул. **Площадь.** 652200 км^2. **Население.** 26813тыс. чел.
Расположение. Афганистан — государство на юго-западе Средней Азии. На севере граничит с Туркменистаном, Узбекистаном и Таджикистаном, на востоке — с Китаем, Индией (спорная территория Джамму и Кашмир) и Пакистаном, на юге — с Пакистаном, на западе — с Ираном.
Административное деление. Государство разделено на 29 провинций (вилаятов) и 2 округа центрального подчинения.
Форма правления. Исламское государство.
Глава государства. Президент.
Высший законодательный орган. Не действует.
Высший исполнительный орган. Правительство.
Крупные города. Кандагар, Герат.
Государственный язык. Пушту, дари.
Религия. Ислам (85% — сунниты, 15% — шииты).
Этнический состав. 38% — пуштуны, 25% — таджики, 19% —хазары, 6% — узбеки.
Валюта. Афгани = 100 пулам.
Климат. Субтропический, континентальный, засушливый, с резкими суточными и годовыми колебаниями температур. В Кабуле, находящемся на высоте 1830 м над уровнем моря, холодные зимы и теплое лето (в июле + 25°С, в январе от 0°С до + 7°С). Выпадение осадков, преимущественно зимой и весной, не превышает 375 мм. На северной равнине средняя температура июля + 30°С, января - +2°С
(при минимальных температурах до — 20 °С). Только на юго-востоке Афганистана, где сказывается действие индийского муссона, наблюдаются летние дожди, причем горные склоны здесь получают до 800 мм осадков. В Джелалабаде (550 м над уровнем моря) климат субтропический, в Кандагаре (1070 м над уровнем моря) — мягкий.
Флора. Около 3 % территории занимают хвойные леса, которые находятся на высоте от 1830 до 3660 м, ниже произрастают лиственные леса (можжевельник, ясень). Среди фруктовых деревьев распространены яблоня, груша, персик, абрикос. На крайнем юге в орошаемых оазисах и Джелалабадской долине растут финиковые пальмы, оливки, цитрусовые.
Фауна. В Афганистане водятся верблюды, горные козлы, медведи, газели, волки, шакалы, дикие коты и лисы. Знаменита порода выведенных здесь собак — афганская борзая.
Реки и озера. Крупнейшие реки Афганистана — Амударья, Кабул, Гильменд и Герируд.
Достопримечательности. Пещерный монастырь в долине Бами-ана (I—VIII вв.); дворец в Бусте (XI в.); минарет в Джам (XII в.); мавзолей Гаухаршад, мечеть Джума-Масджид в Герате (XVв.); остатки крепостных стен VII—VIII вв., средневековые садово-парковые ансамбли, в т. ч. Баги-Багур с гробницей Бабура (XVI в.), в Кабуле и др. Многие памятники в Кабуле и Кандагаре разрушены в ходе боев.
Полезная информация для туристов
В виду неспокойной обстановки и разрушений во время боев страна не пользуется популярностью у иностранных туристов.

Бангладеш

Народная Республика Бангладеш.
На языке бенгальцев название страны означает «страна Бенгалия».
Столица. Дакка. **Площадь.** 147600 км^2. **Население.** 131270 тыс. чел.
Расположение. Бангладеш — государство на юге Азии. На западе, севере и востоке граничит с Индией, на юго-востоке — с Мьянмой. На юге омывается Бенгальским заливом и Индийским океаном.
Административное деление. Страна разделена на 4 области.
Форма правления. Республика.
Глава государства. Президент, избираемый сроком на 5 лет.
Высший законодательный орган. Парламент (однопалатная Национальная ассамблея), срок полномочий которого — 5 лет.
Высший исполнительный орган. Правительство.

Крупные города. Читтагонг, Кхулна, Раджшахи, Нараянгандж.
Государственный язык. Бенгальский.
Религия. 83% — сунниты, 16% — индуисты.
Этнический состав. 98% — бенгальцы, 2% — чакма, мог, сантал, бихари.
Валюта. Така = 100 пайсам.
Климат. Климат субэкваториальный, муссонный. Средняя темпера-туряянваряот + 12°Сдо + 25°С, апреля (самый жаркий месяц) от + 23 до + 34 °С. Годовое количество осадков 2000—3000 мм. В период дождей (июль—октябрь) и разлива рек значительная часть страны подвергается сильному затоплению.
Флора. Тропическими лесами занято около 14% территории. Для растительного покрова характерны: бамбук, лианы, тис, сал, бетель, манго, вечнозеленые кустарники. Близ деревень растут пальмы, самый почитаемый цветок — лотос, изображенный на гербе страны.
Фауна. Фауна Бангладеш разнообразна: множество обезьян, бенгальский тигр, леопард, гиена, слон, шакал, мангуста, • лемур, кабан, крокодил. Много змей, в т. ч. королевская кобра, тигровый питон. Более 700 видов птиц. Внутренние воды богаты рыбой.
Реки и озера. Крупнейшая река — Ганг, а также ее притоки и рукава.
Достопримечательности. В Дакке — крепость Лал-Багх (1678), где находится мавзолей Биби Пари, более 700 мечетей, здание Банкленд Банд.
Полезная информация для туристов
Туризм в Бангладеш развит слабо: страна лежит вдалеке от сложившихся туристических маршрутов; нестабильная внутренняя обстановка (лишь недавно прекратились военные действия между правительственными войсками и повстанцами в Горном Читтагонге). Перспективен морской туризм — круизы вдоль побережья страны.

Бахрейн

Государство Бахрейн.
Название страны происходит от арабского «бахари» — «морской».
Столица. Манама.
Площадь. 690 км^2.
Население. 645 тыс. чел.
Расположение. Бахрейн представляет собой архипелаг, состоящий из 33 островов, включая спорную (с Катаром) группу Хавар. Самой большой остров — Бахрейн —протянулся на 50 км в длину и около 16 км в ширину и соединен мостом длиной около 25 км с Аравийским полуостровом.
Административное деление. 12 автономных районов.
Форма правления. Конституционная монархия.
Глава государства. Эмир.
Высший законодательный орган. Национальное собрание (распущено в 1975 г.). Законодательная власть принадлежит эмиру и временно Консультативному Совету, состав которого определяет эмир.
Высший исполнительный орган. Совет министров.
Крупные города. Эль-Мухаррак.
Государственный язык. Арабский.
Религия. 85% — мусульмане, 15% — христиане, приверженцы индуизма и парсизма.
Этнический состав. 85% — арабы, 15% — выходцы из Ирана, Индии и Пакистана.
Валюта. Бахрейнский динар =100 филсам.
Климат. Климат тропический, переходный к субтропическому. С апреля по октябрь на архипелаге жарко и влажно. Столбик термометра ночью редко опускается ниже + 30 °С, а днем температура поднимается до + 40°С. С ноября по март погода более благоприятная: теплые дни и прохладные ночи, минимальная температура + 14 °С, максимальная +24 °С. Дожди идут с декабря по февраль, хотя бывают и в марте, апреле и ноябре, иногда в мае, в остальные месяцы дождей практически не наблюдается. Осадков выпадает около 90 мм в год.
Флора. На территории государства в основном полупустыни, встречаются редкие оазисы финиковых пальм.
Фауна. Животный мир Бахрейна небогат: здесь встречаются грызуны, змеи, скорпионы.
Реки и озера. Постоянных рек и озер нет.
Достопримечательности. Пятничная мечеть с многоцветным мозаичным минаретом, Дом Корана, Национальный музей.

Полезная информация для туристов
В Бахрейне пользуются популярностью экскурсии по историческим местам, различные виды активного отдыха, особенно водного, а также разнообразная ночная жизнь. Магазины и супермаркеты открыты с 10.00 до 22.00 с субботы по четверг. Электричество — 230 В, 50 Гц.

Бруней

Государство Бруней Даруссалам.
Точный перевод названия означает: «Бруней — обитель мира».
Столица. Бандар-Сери-Бегаван. **Площадь.** 5770 км^2. **Население.** 344 тыс. чел.
Расположение. Бруней — султанат в северной части острова Борнео в Юго-Восточной Азии. Северная граница омывается Южно-Китайским морем. Все остальные границы — с Малазийским штатом Саравак, который делит страну на две части.
Административное деление. Государство разделено на 4 округа.
Форма правления. Абсолютная монархия.
Глава государства. Султан.
Высший законодательный орган. Султанат.
Высший исполнительный орган. Правительство.
Крупные города. Сериа.
Государственный язык. Малайский, английский.
Религия. 67 % — мусульмане, 14% — буддисты, 8% — христиане.
Этнический состав. 65% — малайцы, 24% — китайцы, 10% — даяки, также проживают индийцы, ибаны, белаиты.
Валюта. Брунейский доллар = 100 сенам.
Климат. Экваториальный (теплый и влажный) климат с температурой от + 25 °С до + 35 °С на протяжении всего года. Наибольшее количество осадков выпадает в ноябре-декабре. Среднее годовое количество осадков колеблется от 2500 мм на побережье до более 5000 мм во внутренних, относительно возвышенных районах. Влажный сезон продолжается с ноября по май, сухой сезон отсутствует.
Флора. Примерно 85 % всей площади страны покрыто тропическим лесом с ценными породами деревьев.
Фауна. Животный мир Бахрейна не богат: здесь встречаются грызуны, змеи, скорпионы.
Реки и озера. Основные реки — Белаит, Тутонг, Пандаруан и Тембуронг — впадают в Южно-Китайское море.
Достопримечательности. Дворец султана и одна из крупнейших мечетей Азии.
Полезная информация для туристов
Алкоголь в стране недоступен (продажа запрещена в 1991 году). Нет практически никакой ночной жизни, нормы поведения в общественных местах довольно строги, поэтому большинство туристов приезжает сюда лишь для того, чтобы познакомиться с традициями Востока и его историей.
Для путешествия по Брунею наиболее предпочтительна легкая хлопчатобумажная одежда. Женщинам рекомендуется придерживаться обычаев исламской страны, одеваться скромно и не носить мини-юбки и одежду без рукавов.

Бутан

Королевство Бутан.
Название страны происходит от тибетского *Bod* + *anta* — «окраина Тибета».
Столица. Тхимпху. **Площадь.** 47000 км^2. **Население.** 2049 тыс. чел.
Расположение. Бутан — государство на юге Центральной Азии в Восточных Гималаях. На севере и северо-западе граничит с Китаем, а на востоке, юге и юго-западе — с Индией.
Административное деление. Состоит из 8 провинций (дзонгов).
Форма правления. Конституционная монархия.
Глава государства. Король.
Высший законодательный орган. Национальная ассамблея.
Высший исполнительный орган. Совет министров.
Крупные города. Кроме столицы, нет.
Государственный язык. Тибетский диалект дзонг-кэ.

Религия. 70% населения исповедуют буддизм, 25% — индуизм.
Этнический состав. 70% — бхоты, 20% — непальцы.
Валюта. Нгултрум = 100 чертумам.
Климат. Муссонный (в долинах тропический, выше — более холодный). В долинах средние температуры января — 4°С, июля + 17 °С. Осадков выпадает от 1000 до 5000 мм в год. Лучшее время для посещения страны: середина марта — середина июня и середина сентября — середина ноября. , Летний сезон дождей приносит невероятное количество осадков и размывает горные дороги.
Флора. Бутан — страна контрастов. В долинах притоков Брах-мапутры растут бананы, центральная часть занята лесами, на севере высятся вершины Гималаев, покрытые вечными снегами. Преобладают лиственные вечнозеленые и листопадные деревья, есть также и хвойные леса. Выше 4000 м расположены высокогорные луга.
Фауна. Из млекопитающих распространены слоны, носороги, тигры, леопарды, пантеры, дикие быки, обезьяны, мускусные олени, гималайские медведи, лисицы. Также водится много змей.
Реки и озера. Реки бассейна Брахмапутры.
Достопримечательности. Дворец Верховного ламы, Духовная академия Симтоха Дзог, Королевская резиденция Ташичхо Дзог (Крепость благословенной религии), Мемориальный комплекс Чхортен, посвященный третьему королю Бутана Джигме Дорджи Вангчуку, Художественная школа и Национальная библиотека. В королевстве около 200 монастырей, где проживает 5 тыс. монахов и монахинь.
Полезная информация для туристов
Лучшее время для поездки в Бутан — сухие и солнечные осенние месяцы. С начала сентября по конец ноября вы можете подниматься в горы и путешествовать по всей стране пешком, не опасаясь промокнуть или замерзнуть.
Самые красочные фестивали и праздники Бутана посвящены Гуру Римпоше — второму Будде и наиболее значительной фигуре в истории страны. «Цечус» проходят в монастырях и дзон-гах летом и осенью и длятся несколько дней, представляя собой причудливую смесь традиционных танцев, религиозных постановок и маскарадных шествий. Это, пожалуй, лучшая возможность соприкоснуться с древней культурой Бутана и ощутить дух его коренных жителей, которые собираются для участия в фестивалях со всех концов страны.
Оставлять чаевые не обязательно, однако для гида и водителя, которые наверняка будут сопровождать вас на протяжении всей поездки, стоит сделать исключение. Нормальное вознаграждение для гида составляет 2—3 доллара в день, для водителя — примерно вдвое меньше. Торговаться в Бутане не принято.

Восточный Тимор

Народно-Демократическая Республика Восточный Тимор.
Название происходит от *Timor,* что в переводе с малайского значит «восток».
Столица. Дили. **Площадь.** 18900 км^2. **Население.** 880 тыс. чел.
Расположение. Народно-Демократическая Республика Восточный Тимор расположена на востоке одноименного острова, западная часть которого принадлежит Индонезии. Граничит с Индонезией.
Административное деление. Нет.
Форма правления. Унитарная республика.
Глава государства. Президент.
Высший законодательный орган. Однопалатный парламент.
Высший исполнительный орган. Совет министров.
Крупные города. Купанг.
Государственный язык. Тетум и португальский.
Религия. Католики и приверженцы традиционных культов и верований.
Этнический состав. 90%— тетумы.
Валюта. Доллар США = 100 центам.
Климат. Климат Тимора субэкваториальный и муссонный. Во время юго-восточного муссона, несущего зной и пыль из внутренних пустынь Австралии, наступает сухой сезон. Осадки выпадают под влиянием северо-западного муссона, господствующего в здешних широтах с декабря по март. Температура на побережье в течение всего года + 27—29 °С.
Флора. Переменно-влажные тропические леса, состоящие из эвкалиптов, бамбука, казуарин и сандалового дерева.
Фауна. Встречаются австралийские типы животных. Обитает большое количество птиц, рептилий и амфибий.
Реки и озера. Крупных рек и озер нет.
Достопримечательности. Достопримечательностей нет.
Полезная информация для туристов

Государство не пользуется популярностью у иностранных туристов.

Вьетнам

Социалистическая Республика Вьетнам.
Viet-nam означает «страна южных ветов».
Столица. Ханой**.** **Площадь.** 332000 км^2. **Население.** 79939 тыс. чел.
Расположение. Вьетнам — государство в Юго-Восточной Азии, на востоке Индокитайского полуострова. На севере граничит с Китаем, на западе — с Камбоджей и Лаосом. На юго-западе, востоке и юге омывается Южно-Китайским морем и водами Сиамского залива.
Административное деление. Делится на 52 провинции и 3 города центрального подчинения.
Форма правления. Республика.
Глава государства. Президент, избираемый сроком на 5 лет.
Высший законодательный орган. Однопалатное Национальное собрание, срок полномочий которого 5 лет.
Высший исполнительный орган. Правительство.
Крупные города. Хайфон, Хошимин.
Государственный язык. Вьетнамский.
Религия. 55% населения исповедуют буддизм, 12%— даосизм, 10% — католицизм, 23% — ислам, протестантизм, язычество.
Этнический состав. 88 % — вьетнамцы, 12 % — китайцы, муонг, тайцы, мео, кхмеры, ман, чам.
Валюта. Донг = 100 су = 100 хао.
Климат. Климат страны отличается в зависимости от региона. На севере он — субтропический, с сухой и мягкой зимой и влажным жарким летом. В центральных и юго-восточных регионах — тропический муссонный климат, с высоким уровнем влажности и высокой температурой. На юго-: западе он сходен с климатом севера страны, но средние температуры здесь выше. Средняя месячная температура на равнине на севере от + 15 °С до + 28 °С, на юге — от + 26 °С до + 29°С, в горах прохладнее. Осадков выпадает 1500—2500 мм в год, в горах — свыше 3000 мм. Осенью на территории страны нередки тайфуны, наводнения.
Флора. Около 40 % территории покрыто тропическими лесами. Выше 600—700 м на севере и 1000—1200 м на юге в смешанных тропических лесах произрастают сосна, широколиственные деревья (дуб, бук, каштан). Вдоль рек распространен бамбук. Значительные участки, особенно в дельте Меконга, покрыты болотной растительностью, на юге встречаются мангровые заросли.
Фауна. Животный мир представлен слонами, оленями, медведями, тиграми, леопардами. Среди мелких млекопитающих особенно широко распространены заяц, белка, обезьяна. Наблюдается разнообразие птиц и рептилий. Из последних здесь обитают крокодилы, ящерицы и змеи.
Реки и озера. Главными реками страны являются Хонгха и Ме- конг, во многих районах бывают наводнения.
Достопримечательности. В Ханое — Художественный музей, пагода Тран-Куок, пагода Черепахи, мавзолей Хо Ши ? Мина, Армейский музей, Храм литературы, посвященный Конфуцию (XI в.). В Хошимине — собор Нотр-Дам, пагода Гиак-Лам, пагода Жадеитового императора, индуистский храм Мариамман, ботанический сад, дворец императора Аянама и гробницы императоров, Национальный музей.
Полезная информация для туристов
Жемчужиной вьетнамского туризма является залив Халонг, что в переводе означает «залив Приземляющегося Дракона», многие называют его восьмым чудом света — на морском пространстве в 1500 км^2 разбросаны 1600 островов и скал самых причудливых форм: «ваза для ароматных палочек», «каменная лягушка», «старик-удильщик», «бойцовые петухи» и др., а на скалистых островах встречаются большие пещеры со сказочно красивыми сталактитами и сталагмитами. У берегов залива прекрасные песчаные пляжи, средняя температура зимой в районе залива Халонг + 18—20 °С, а летом — выше + 25 °С, поэтому туристы могут купаться в море круглый год. На катере можно посетить Остров обезьян, где разводится огромное количество приматов для экспорта. На городском базаре продаются красивые белые кораллы, ракушки и декоративные, художественные и ювелирные изделия из ракушек и морского жемчуга.
Вьетнам очень дешевая страна. Поразительные, экзотические сувениры стоят в буквальном смысле копейки. Потрясающей красоты серебряные изделия обходятся практически даром. Шопинг невероятно богатый и разнообразный.
Не рекомендуется пить воду из-под крана. Неплохо иметь с собой бутылку минеральной воды, это предохранит вас от обезвоживания организма.

Грузия

Республика Грузия.
Национальное название Сакарт-вело (картвелы — «грузины»).
Столица. Тбилиси. **Площадь.** 69700 км^2. **Население.** 4989 тыс. чел.
Расположение. Грузия — государство в Юго-западной Азии в Закавказском регионе. На западе омывается водами Черного моря. На севере граничит с Россией, на востоке — с Азербайджаном, на юге — с Азербайджаном, Арменией и Турцией. В состав Грузии входят две автономные республики (Аджария и Абхазия) и автономная область Южная Осетия.
Административное деление. В составе Грузии — 65 районов.
Форма правления. Республика.
Глава государства. Президент, избираемый сроком на 5 лет.
Высший законодательный орган. Двухпалатный парламент, срок полномочий которого 5 лет.
Высший исполнительный орган. Верховный совет.
Крупные города. Кутаиси, Батуми, Сухуми.
Государственный язык. Грузинский.
Религия. 65% — приверженцы грузинской православной церкви, 10% — русской православной церкви, 11 % — ислама, 8 % — армянской православной церкви.
Этнический состав. 70,1 % — грузины, 8,1 % — армяне, 6,3% — русские, 5,7% — азербайджанцы, 3% — осетины, 1,8% — абхазцы, также проживают курды, аджарцы, греки.
Валюта. Лари =100 тетри.
Климат. Климат Грузии зависит от региона: субтропический в Колхидской долине и на Черноморском побережье и континентальный в горных районах. Средняя температура января колеблется от — 2 °С (Иверийская впадина) до + 3°С (Колхида), августа— + 23—26°С. В горах Западной Грузии, обращенной к Черному морю, выпадает от 1000 до 2800 мм осадков в год, в Восточной Грузии — 300—600 мм.
Флора. В Грузии 15 заповедников, основной из них — Лагодех-ский, где расположены широколиственные леса, субальпийские и альпийские луга. Леса занимают 40 % территории страны (в субтропиках — вечнозеленые).
Фауна. В Грузии водятся тигр, дагестанский тур, горный козел, медведь, олень, косуля, рысь, множество птиц, обитают змеи.
Реки и озера. Основные реки — Кура, Риона. Самые крупные озера — Палеостоми, Рица, Аметкел.
Достопримечательности. В Тбилиси — собор Сиони, монастырь Св. Давида, Анчисхатская базилика. В Кутаиси — храм Ба грата, в Мцхете — Патриарший собор Светицховели, в Гелати — Гелатский монастырь, здание Академии.
Полезная информация для туристов
Большое количество туристов привлекают минеральные источники (Боржоми, Цхалтуб, Менджи, Саимре), а также приморские климатические (Гагра, Пицунда, Кобулетиидр.), горноклиматические (Бакуриани, Бахмаро и др.) курорты.
Магазины обычно открыты с 9.00 до 19.00, большое количество магазинов и супермаркетов обслуживают покупателей круглосуточно. Ярмарки и базары работают без выходных.
Запрещен вывоз предметов, представляющих историческую и культурную ценность.

Израиль

Государство Израиль.
Название страны образовано от этнонима народа — израиль.
Столица. Иерусалим. **Площадь.** 20800 км^2. **Население.** 5938 тыс. чел.
Расположение. Израиль — государство на юго- западе Азии. На севере граничит с Ливаном и Сирией, на востоке — с Иорданией, а на юге — с Египтом и (через Красное море) с Саудовской Аравией. На западе государство омывается Средиземным морем.
Административное деление. Государство разделено на 6 округов (ДИСТРИКТОВ).
Форма правления. Парламентская республика.

Глава государства. Президент, избираемый сроком на 5 лет.
Высший законодательный орган. Кнессет (однопалатный парламент), срок полномочий которого 4 года.
Высший исполнительный орган. Правительство.
Крупные города. Тель-Авив, Хайфа, Холон.
Государственный язык. Иврит.
Религия. 83% — иудеи, 13% — мусульмане, 2,4% — христиане, 1,6% —друзы.
Этнический состав. 85%— евреи (иммигранты из Восточной Европы, средиземноморских районов Европы и Арабской Африки, а также родившиеся в Израиле), 15% —арабы.
Валюта. Шекель = 100 новым агорам.
Климат. Климат Израиля очень разнообразен: от умеренного до тропического. Основное количество осадков в виде дождей выпадает в зимнее время, в остальные месяцы устанавливается сухой летний сезон. Самый дождливый район— Верхняя Галилея (1000 мм осадков в год), самые сухие — южный Негев и долина Арава (25—30 мм осадков в год). Самые жаркие регионы— Иорданская долина, побережье Галилеи, долина Бейт Шеан, берега Мертвого моря и долина Арава. Средиземноморская территория отличается влажным летом и мягкой зимой, в гористых районах — сухое лето и умеренно холодная зима. Средняя температура января составляет от + 7°С до + 12 °С, самого жаркого месяца— августа— от + 23°С до +30°С.
Флора. В Израиле насчитывается 2800 видов растений. Больше всего их встречается в средиземноморском растительном районе. Однако естественный лес сохранился лишь в немногих местах Галилеи, Самарии, Иудейских гор и в массиве Кармель. Здесь встречаются иерусалимская сосна, таворский и каллипринский дуб, дикая маслина, олеандр, фисташковое дерево. В верхней Галилее и Кармеле, где выпадает большее количество осадков, растут лавр и дуб, земляничное и иудино дерево, платан и сирийский клен.
Фауна. Фауна страны также многообразна. На территории Израиля зарегистрировано более 10000 видов беспозвоночных, 80 видов пресмыкающихся, 380 видов птиц. Распространены выдра, волк, шакал, мангуст, дикобраз и др. Из певчих птиц на территории страны постоянно обитают соловьи, сильвии, корольки, из хищных — орлы, ястребы и соколы.
Реки и озера. На территории Израиля расположена часть течения реки Иордан и часть самого горько-соленого озера —Мертвого моря, концентрация солей которого достигает 300 г на литр воды.
Достопримечательности. По числу достопримечательностей на единицу площади эта страна не имеет себе равных. В первую очередь это памятники зарождения и ранней истории трех мировых религий — иудаизма, христианства и мусульманства. В Иерусалиме — Старый город, врата Яффы, Ирода, Св. Стефана и Золотые врата, гробница царя Давида, церковь Гроба Господня, Стена Плача, мечеть Аль-Акса, Музей Израиля. В Вифлееме — церковь Рождества, место рождения Иисуса Христа, в Иерихоне — синагога, дворец халифов, в Назарете — церковь Благовещения, колодец Св. Марии и др. Цфат — город художников. Старый город Иерусалима и его стены внесены в список Всемирного наследия ЮНЕСКО.
Полезная информация для туристов
Большинство магазинов открыто с воскресенья по четверг с 9.00 до 19.00, в пятницу до 14.00. Некоторые из них закрываются на перерыв с 13.00 до 16.00.
Большие торговые центры, имеющиеся во всех городах, по будням работают с 8.00 до 22.00. В международных аэропортах им. Бен-Гуриона и Овда, а также в Эйлате расположены магазины беспошлинной торговли.
В Израиле принято оставлять чаевые в ресторанах и кафе (10%), цены в отелях и такси включают расценки за обслуживание. Однако принято давать на чай гостиничному персоналу, гидам и водителям: 3 доллара в день — экскурсоводу; 2 доллара в день — водителю.
При посещении Израиля существует потенциальный риск заражения гепатитом А, Б. Предварительная вакцинация проводится по усмотрению путешественника.
При входе в большой торговый центр или другие места скопления людей вас могут попросить открыть сумку, что может показаться нетактичным. Проверяют только наличие подозрительных предметов. В аэропорту, перед вылетом, контроль очень строгий, хотя обходительный. Рекомендуем воспринимать это как заботу о вашей безопасности.

Индия

Республика Индия.
Название страны происходит от наименования реки Инд, на хинди и урду «синдх» означает «река». **Столица.** Дели. **Площадь.** **3** 287 590 **км^2. Население**. 1029991 тыс. чел.
Расположение. Индия — государство на юге Азии, которое протянулось от пиков Каракорума на севере до мыса Кумари на юге, от пустынь Раджастана на западе до Бенгалии на востоке. На юге, востоке и западе страна омывается Ара- вийским, Лаккадивским и Бенгальским морями и Бенгальским заливом

Индийского океана. Индия граничит на западе и северо-западе с Пакистаном, на севере Гималаи отделяют государство от Китая и Бутана, на северо-востоке — от Непала и на востоке — от Бангладеш.
Административное деление. Федеративная республика, в составе которой 25 штатов и 7 союзных территорий центрального подчинения.
Форма правления. Республика с федеративным государственным устройством.
Глава государства. Президент, избираемый сроком на 5 лет.
Высший законодательный орган. Двухпалатный парламент, состоящий из Народной палаты со сроком полномочий 5 лет и Совета штатов, избираемого на б лет.
Высший исполнительный орган. Совет министров.
Крупные города. Бомбей, Калькутта, Мадрас, Хайдарабад, Бангалор.
Государственный язык. Хинди (официальными считаются еще 18 языков).
Религия. 83% жителей страны исповедуют индуизм, остальные — ислам, христианство, сикхизм.
Этнический состав. 72% — индо-арии, 25% —дравиды, 3% — монголоиды.
Валюта. Индийская рупия = 100 пайсам.
Климат. В Индии субэкваториальный, муссонный климат, на юге—тропический. Три сезона: сухой холодный — с октября по март (считается лучшим временем для посещения страны), сухой жаркий — с апреля по июнь и влажный жаркий — с июля по сентябрь. Средняя температура января от + 15°С на севере до + 27 °С на юге, мая (самый жаркий месяц) — соответственно от + 28 °С до + 35 °С. В Индии находится самое влажное место на Земле — плато Шиллонг, здесь выпадает до 12 000 мм осадков в год.
Флора. В Индии насчитывается 21000 видов растений. Четверть территории страны занимают леса. У подножий Гималаев находятся заболоченные джунгли — тераи, выше — мус-сонные леса (тик, сандал), горные смешанные и хвойные леса (гималайский кедр, пихта, сосна, ель), а еще выше — горные луга и степи. В предгорьях восточных Гималаев, в дельте Ганга и Брахмапутры, на склонах Западных Гат растут вечнозеленые тропические леса, на прибрежных низменностях — мангровые (сундри и пальма дхани). По-всюду распространены пальмы — кокосовые, финиковые, пальма тодди, а также бамбук.
Фауна. Животный мир Индии также достаточно разнообразен и представлен 500 видами млекопитающих, 350 видами пресмыкающихся, 3000 видами птиц. Но некоторые из них сохранились лишь в заповедниках (например азиатский лев, манипурский широкорогий олень, кашмирский олень, нилгирский тур, кулан, носорог). Также уменьшилось поголовье дикого буйвола и оленя барасинга, редко встречаются снежный барс, дымчатый леопард, карликовый кабан, гепард. На территории государства обитает множество обезьян, в основном это макаки-резус и лангуры, а также огромное количество пальмовых белок и летучих лисиц. Встречается около 200 видов змей и 52 из них — ядовитые. Здесь можно увидеть редчайшее животное в мире — индийского дюгоня, которое относится к отряду морских коров и является единственным травоядным морским млекопитающим.
Реки и озера. По равнинам несет свои воды Ганг, священная река индийцев, и ее приток Джамна, в районе верховья Инда протекает Брахмапутра. Другие реки — Годавари и Нармада.
Достопримечательности. В Дели — Красный форт, Джама Мас-джид, Радж Гхат, Джантар Мантар, храм Лакшми Нараян, Кутаб Минар, Индийские ворота, здание Секретариата, Раштрапати Бхаван, Дом Парламента, Национальный музей, Национальная галерея современного искусства, Музей Дж. Неру, Музей национальных ремесел, зоопарк, усыпальница Сафдарджунга, Великая мечеть, Зал общественных приемов Великих Моголов, дворец Ранг-Махал, Жемчужная мечеть, башня XII в. Кутб-Минаре, нержавеющая веками металлическая колонна — одно из чудес света. В Бомбее — церковь Св. Иоанна, Музей принца Уэльского, собор Святого Томаса, Аквариум Тарапорева-ла, музей Западной Индии, парк Виктория Гарднз с зоопарком, пещеры Канхери с барельефами II—IX вв., несколько храмов VII в. На холмах Малабар расположены живописные Висячие сады и парк Камала Неру, храм Ма-халаксми, усыпальница и мечеть Хаджи Али, планетарий Неру, острова Элефанта, Национальный парк Кришнагири Упаван, пляж Манори Бич, Монплезир, пещеры Джогеш-: вари и бассейн.

Полезная информация для туристов

Индия привлекает туристов экзотикой и дешевизной. На улицах, в садах, парках и на дорогах любого города страны мирно расхаживают животные, игнорируя автомобилистов.

Обилие магазинов, лавок и лавочек производит на туристов ошеломляющее впечатление. Здесь можно купить практически все. В Индии принято торговаться, но не так, как в арабских странах. Здесь добиваются скидки на товар по так называемой голландской схеме: названная торговцем цена постепенно снижается с произнесением магического слова «дорого». В процессе торга большое значение играют интонация и жестикуляция. Если индус согласен, он качает головой из стороны в сторону, если нет — кивает сверху вниз. Бумажные деньги — рупии — могут быть грязными и потертыми. Если купюра имеет отверстия, ее примут к оплате, но если оторваны углы или порваны края — ее необходимо заменить.

Любое заведение, где можно перекусить, называется рестораном. После трапезы официант приносит счет и кладет его лицевой стороной вниз. Оплачивать его принято крупной купюрой, превышающей стоимость обеда. На чай принято давать 10% от общей суммы счета. Еда в Индии необыкновенно дешевая. Индуизм запрещает употреблять спиртные напитки, поэтому в ресторане их не подают, но в некоторых заведениях

разрешают приносить с собой. По пятницам в Индии соблюдается сухой закон, и алкоголь нельзя достать ни за какие деньги.
В Индии не приняты рукопожатия. Вместо этого индусы используют традиционный жест: поднимают соединенные ладони к подбородку, как для молитвы, и покачивают головой со словами: «Намаете». Таким образом местные жители приветствуют не только друг друга, но и своих гостей.

Индонезия

Республика Индонезия.
Индонезия означает «островная Индия».
Столица. Джакарта. **Площадь.** 1919400 км^2. **Население.** 228 438 тыс. чел.
Расположение. Индонезия — островное государство в Юго-Восточной Азии, которое занимает большую часть Малайского архипелага. Государство состоит из 13700 островов, почти половина из которых населена. Остров Борнео граничит с Малайзией и Брунеем, а остров Новая Гвинея — с Папуа-Новой Гвинеей. На севере Индонезия омывается Южно-Китайским морем, Тихим океаном и морем Сула-веси, на юге и западе — Индийским океаном, Тиморским и Арафурским морями. Между островами Ява и Борнео находится Яванское море, а между островами Сулавеси и Тимор — море Банда.
Административное деление. Состоит из 25 провинций, 2 особых административных единиц, которые имеют статус провинции, и столичного округа.
Форма правления. Парламентская республика.
Глава государства. Президент, избираемый сроком на 5 лет.
Высший законодательный орган. Народный консультативный конгресс, парламент — однопалатный Совет представителей со сроком полномочий 5 лет.
Высший исполнительный орган. Правительство,
Крупные города. Сурабая, Бандунг, Семарамг, Маланг, Палембанг, Уджунгпанданг, Суракарта. **Государственный язык.** Индонезийский.
Религия. 87% — мусульмане, 6% — протестанты, 3% — католики, 1 % — буддисты, 1 % — индуисты. **Этнический состав.** 45% — яванцы, 55% — малайцы, китайцы,
бали, батаки, иранцы, голландцы.
Валюта. Индонезийская рупия = 100 сенам.
Климат. Климат страны тропический с двумя муссонными сезонами: влажным (с ноября по март) и сухим (с июня по октябрь). Среднегодовая температура + 23—30°С, темпе- ратура воды в морях не опускается ниже + 27 °С.
Флора. На равнинах северных островов Индонезии произрастают тропические джунгли. По лесу можно пройти большое расстояние и не встретить дважды дерево одной и той же породы. На южных островах леса представлены ман- гровыми деревьями и пальмами. В лесах горных районов
в основном произрастают дуб и орех.
Фауна. Представители животного мира Индонезии отличаются от острова к острову, и ряд животных обитает только на
определенных территориях: так, орангутанг — человекообразная обезьяна — встречается только на Суматре и Борнео, тигр — на Суматре и Яве, дикий бык—на Яве и Борнео, обезьяна-носач исключительно на Борнео, а слон, тапир и гиббон — только на Суматре. На южных, более близких к Австралии островах распространены австралийские типы животных. На всех без исключения островах обитает большое количество птиц, амфибий и рептилий.
Реки и озера. Реки образуют густую сеть на островах, часто во внутреннюю их часть можно добраться только по рекам. Главные из них — Капуас и Кампар.
Достопримечательности. Археологический музей, несколько храмов времен ранней империи, церковь Виллеме, Президентский дворец, Национальный музей в Джакарте, форт Вреденбурн, Музей народного искусства в Уджунгпанданг. На острове Ява — разрушенный буддийский храм с 72 колоколообразными ступами, внутри которых размещены каменные статуи сидящего Будды.
Полезная информация для туристов
Индонезия — преимущественно мусульманская страна, **и** поэтому следует соблюдать следующие правила: нельзя носить слишком короткие шорты и юбки, загорать без верхней части купальника, громко говорить во время религиозных церемоний, слишком часто апплодировать, если вы не на представлении, организованном для туристов. В государственных учреждениях и мечетях одежда должна прикрывать колени. Нельзя показывать на кого-либо пальцем и касаться его головы, класть ногу на ногу, выставив ее в чью-либо сторону, говорить о политике, кричать и сердиться. Следует избегать проявлений нежности на людях.

«Официальной» системы чаевых в Индонезии нет, но их все-таки лучше давать (5—10% от стоимости услуги). Например, носильщику вручают 500—1000 рупий за каждое место багажа (около 10 центов), водителю 3000 рупий (около 40 центов), гиду 4000—5000 рупий (около 70 центов).

Иордания

Иорданское Хашимитское Королевство.
Название страны происходит от наименования реки Иордан.
Столица. Амман. **Площадь.** 89213 км^2. **Население.** 5153 тыс. чел.
Расположение. Страна расположена в Западной Азии. На севере граничит с Сирией, на северо-востоке — с Ираком, на востоке и юге — с Саудовской Аравией, а на западе — с Израилем.
Административное деление. Делится на 8 мухафаз (провинций).
Форма правления. Конституционная монархия.
Глава государства. Король.
Высший законодательный орган. Национальное собрание (Сенат и Палата депутатов), избираемое сроком на 4 года.
Высший исполнительный орган. Правительство.
Крупные города. Эз-Зарка, Ирбид, Аль-Акаба.
Государственный язык. Арабский.
Религия. 96 % исповедуют ислам суннитского толка.
Этнический состав. 92% — арабы.
Валюта. Иорданский динар = 100 пиастрам/гиршам.
Климат. Субтропический, сухой. Средняя температура января + 8—14°С, июля — + 23—30°С, на юге бывает до + 50°С.
Лето сухое — дожди идут с октября по май. В горах на западе выпадает 500—700 мм осадков в год, на востоке и во впадине Гхор — местами менее 100 мм.
Флора. В пустынях и полупустынях на востоке травяной покров появляется лишь в сезон зимних дождей. В оазисах растут фруктовые сады и оливковые рощи, а на северо-западе страны — кустарники.
Фауна. Из хищников обитают шакалы, полосатые гиены, волки, степные рыси, пустынные лисицы. Также встречаются кабаны, газели, сернобыки, африканские тушканчики, барсуки, большое количество пресмыкающихся. В Акабском заливе водится большое количество рыб.
Реки и озера. Постоянных рек мало. Главная река — Иордан.
Достопримечательности. Основные достопримечательности находятся в столице — Фольклорный музей, Музей народных традиций, развалины крепости и храма Геркулеса, Археологический музей, Иорданская национальная галерея, Военный музей. В Аммане также находятся руины римского амфитеатра и храма Геркулеса II в., дворцы XIX в., мавзолей короля Абдаллаха.
Полезная информация для туристов
Фотографировать людей можно только с их согласия, а стратегические объекты (пограничные пункты и аэропорты) — запрещено. Женщинам не следует носить облегающую или очень открытую одежду в публичных местах — на рынках, в магазинах, при посещении офисов и госучреждений. Плечи и колени должны быть прикрыты.
Сувениры — плетеные коврики из Мадабы, бутылочки с разноцветным песком из Петры (лучше покупать в самой Петре — только там используют настоящий песок натуральных оттенков), поделки из оливкового дерева, керамика и медная посуда, ювелирные изделия (в Иордании дешевое золото, цена на сам металл является фиксированной, а вот цену за работу можно «сбить» иногда почти вдвое), бедуинские украшения из черного серебра и многое другое. Можно приобрести косметику иорданского производства на основе продуктов Мертвого моря. Что касается знаменитой лечебной грязи, то не рекомендуется покупать фасованную упаковку ценой по 5 динаров за 500 граммов. Лучше попросите кого-либо из обслуживающего персонала в гостинице на Мертвом море помочь вам в ее поисках на берегу. Услуга обойдется вам в 1—3 динара в зависимости от сложностей, связанных с ее оказанием и количества «добытого». Лучшая грязь имеет «радикальный черный цвет». Ее можно перевозить в нескольких целлофановых пакетах («принцип матрешки»). Имейте в виду, что грязь очень тяжелая! Чаевые даются в благодарность за хорошее обслуживание гостиничному персоналу (0,5 динара), экскурсоводу (2 динара с человека) , шоферу (1,5 динара с человека), погонщику лошади в Петре (2 динара) и т. п. Чаевые обычно составляют основную часть заработка работающих в туристическом секторе иорданцев — в договоре о найме на работу обычно указывается некая незначительная сумма и приписка « + чаевые», поэтому игнорирование вами данного вопроса может попросту обидеть иорданца.

Ирак

Иракская Республика.
Название страны происходит от арабского «ирак» — «побережье» или «низина».
Столица. Багдад. **Площадь.** 441800 км^2. **Население.** 23332 тыс. чел.
Расположение. Ирак — государство в Юго-Западной Азии. На севере граничит с Турцией, на востоке — с Ираном, на юге — с Саудовской Аравией и Кувейтом, на западе — с Иорданией и Сирией. На юге государство омывается Персидским заливом.
Административное деление. 16 мухафаз (провинций).
Форма правления. Парламентская республика.
Глава государства. Президент.
Высший законодательный орган. Временный национальный совет, действующий с июля 2004 года.
Высший исполнительный орган. Правительство.
Крупные города. Мосул.
Государственный язык. Арабский.
Религия. 60 % исповедуют ислам шиитского толка, 37 % — ислам суннитского толка, 3 % — христиане.
Этнический состав. 75% — арабы, 15% — курды, также проживают турки и евреи.
Валюта. Иракский динар = 100 филсам.
Климат. Большая часть территории Ирака находится в зоне континентального климата. В центральном Ираке лето — долгое и жаркое, а зима — непродолжительная и прохладная. В самом южном районе климат влажный, тропический и температура часто превышает + 50 °С. Осадки в горах выпадают в количестве 500 мм в год, а на юго-востоке — 60—100мм.
Флора. Растительность государства не отличается разнообразием. Среди редких деревьев на юге выделяется финиковая пальма. На склонах гор наряду с колючими кустарниками встречаются одиночные деревья. По берегам рек растут ива, тамариск, тополь.
Фауна. Преобладают следующие виды животных: гепард, газель, антилопа, лев, гиена, волк, шакал, заяц, летучая мышь, тушканчик. Обитает множество хищных птиц: стервятник, сова, ворон, ястреб, сарыч. По берегам рек гнездятся водоплавающие птицы. Много ящериц.
Реки и озера. Крупнейшие реки — Тигр с притоками Большой Заб, Малый Заб и Дияла, а также Евфрат. В Нижней Месопотамии много озер.
Достопримечательности. Музей Ирака с экспонатами, посвященными цивилизациям Междуречья, Иракский музей естественной истории, дворец Аббасидов, мечеть Мир-джа, Иракский военный музей в Багдаде. В Мосуле — церковь Чандани и Великая мечеть, музей города Мосул. Мечеть с золотым куполом в Кедимейне, гробница Али (одна из главных святынь шиитов) в Неджифе, гробница Хусейна ибн-Али (мусульманского мученика) в Кербеле. "" Интересны многочисленные археологические раскопки, в которых оживает история стран. Это, например, раскопки городов Дура-Европос, Нуффар, Ниневии — столицы Ассирии VIII—VII вв. до н. э. и др.
Полезная информация для туристов
В виду напряженной обстановки государство практически не посещается иностранными туристами.

Иран

Исламская Республика Иран.
Название страны происходит от этнонима племени арии — «благородные».
Столица. Тегеран. **Площадь.** 1648000 км^2. **Население.** 66129 тыс. чел.
Расположение. Иран — государство на юго-западе Азии. Граничит с Арменией, Азербайджаном и Туркменистаном на севере, с Афганистаном и Пакистаном — на востоке и Ираком и Турцией — на западе. На севере омывается Каспийским морем, а на юге — Оманским заливом, Ормузским проливом и Персидским заливом.
Административное деление. 24 остана (провинции).
Форма правления. Теократическая парламентская республика.
Глава государства. Президент (светский глава государства), избираемый сроком на 4 года. Руководитель страны (духовный глава государства) — аятолла.
Высший законодательный орган. Однопалатный парламент — Собрание исламского народа (меджлис), срок полномочий которого — 4 года.

Высший исполнительный орган. Отсутствует.
Крупные города. Мешхед, Исфахан, Тебриз, Шираз.
Государственный язык. Фарси (персидский).
Религия. 94% населения исповедует ислам шиитского толка.
Этнический состав. 51 % — персы, 24% — азербайджанцы, 8% — гилаки и мазендаранцы, 7 % — курды, 3 % — арабы, 2 % — луры, 2 % — балохи, 2 % — туркмены.
Валюта. Иранский риал = 100 динарам.
Климат. Иран по климатическим условиям можно разделить на три зоны: жаркое побережье Персидского и Оманского заливов, умеренный, но засушливый климат центрального нагорья и холодный климат в районе Эльбруса. Средняя температура января от + 2°С на севере до + 19°С на юге, июля — соответственно + 25 °С и + 32 °С. Осадков выпадает менее 500 мм в год, только на северных склонах Эльбруса — 2000 мм.
Флора. В горах Загрос встречаются лесные участки, где произрастают дуб, орех, ильм, фисташковое дерево. На склонах Эльбрусских гор и в Каспийской долине растет большое количество ясеня, ильма, вяза, дуба, березы. В пустынных районах произрастают кактусы и колючки.
Фауна. Животный мир Ирана довольно разнообразен. Здесь обитают кролик, лиса, волк, гиена, шакал, леопард, олень, дикобраз, ибекс (горный козел), медведь, тигр, барсук. Большое количество фазанов и куропаток, а на побережье Персидского залива — фламинго и пеликанов. В Каспийском море водятся белуга, сельдь и осетр.
Реки и озера. Реки преимущественно маловодны. Главная судоходная река страны — Карун. Самым крупным озером является Урмия (Резайе).
Достопримечательности. Музей Бастан, мечеть имама, святыня Ака, место захоронения аятоллы Хомейни, башня Шахияд, Этнографический музей в Тегеране. Гробницы персидских поэтов Хафиза и Саади, музей Ком и музей Парс в Ширазе. Гробница Эсфири и гробница Авиценны в Хамадане. Гробница Омара Хайяма в Нишаире и многие другие.
Полезная информация для туристов
В результате нестабильной обстановки иностранных туристов в государстве практически нет.

Йемен

Йеменская Республика.
Название страны происходит от арабского — «правый, справа от Мекки».
Столица. Сана. **Площадь.** 527970 км^2. **Население.** 18078 тыс. чел.
Расположение. Йемен — государство на юго-западе Азии, расположенное в юго-западной части Аравийского полуострова. На севере и северо-востоке граничит с Саудовской Аравией, на востоке — с Оманом. На западе омывается Красным морем, на юге — Аденским заливом Индийского океана. Отделяется от Африки Баб-эль-Мандебским проливом. Государству принадлежит также несколько островов: Сокотра в Индийском океане, Перим в Баб-эль-Мандебском проливе и Камаран в Красном море.
Административное деление. 16 провинций (губернаторств).
Форма правления. Республика.
Глава государства. Президент.
Высший законодательный орган. Парламент — Палата депутатов.
Высший исполнительный орган. Совет министров.
Крупные города. Аден, Эль-Ходейда, Таиз.
Государственный язык. Арабский.
Религия. 53% населения исповедует ислам суннитского толка и 46% — ислам шиитского толка.
Этнический состав. 99% — йеменские арабы.
Валюта. Йеменский риал = 100 филсам.
Климат. Климат страны зависит от региона: в горах он полузасушливый, но умеренный, в южной пустыне — тропический, очень жаркий. Средние температуры января + 20—25°С, июня — + 21—32°С. Осадков выпадает от 40 мм до 1000 мм в год. Летние и зимние ветры часто приносят песчаные бури.
Флора. Склоны гор покрыты кустарниковой растительностью (акация, мимоза, алоэ). Плоскогорья и возвышенности представляют собой пустыни и полупустыни с оазисами.
Фауна. Среди представителей животного мира Йемена можно назвать газель, волка, гиену, дикую кошку, лису, конура, много ящериц и змей. В прибрежных водах много промысловых рыб.
Реки и озера. Отсутствуют.
Достопримечательности. Памятники архитектуры VII—XVII вв. Глиняные небоскребы, республиканский дворец, Большая мечеть в Сане.
Полезная информация для туристов

Большая часть страны из-за особенностей климата малопригодна для традиционного туризма, хотя любители экстремального отдыха найдут здесь для себя много интересного — от гонок по пустыне на джипах и верблюдах и покорения невысоких, но красивых местных гор до песчаного слалома и поиска многочисленных, как утверждают хроники, но засыпанных пустыней средневековых поселений.
Кустарные мастерские Йемена славятся своей металлической посудой, оружием, работами по серебру и золоту, великолепной чеканкой.

Казахстан

Республика Казахстан.
Название страны происходит от этнонима народа казахи.
Столица. Астана. **Площадь.** 2 724 900 км^2. **Население.** 16 847 тыс. чел.
Расположение. Казахстан — государство в Средней Азии. На севере граничит с Россией, на востоке — с Китаем, на юге — с Кыргызстаном, Узбекистаном и Туркменистаном, омывается на западе Каспийским морем.
Административное деление. Государство разделено на 14 областей
Форма правления. Республика.
Глава государства. Президент, избираемый сроком на 5 лет.
Высший законодательный орган. Двухпалатный парламент (Сенат и Мажилис), срок полномочий которого 5 лет.
Высший исполнительный орган. Кабинет министров.
Крупные города. Алматы, Караганда, Шимкент, Семей, Павлодар, Ошкемен.
Государственный язык. Казахский, русский.
Религия. 47% — мусульмане, 44% — православные, 2% — протестанты.
Этнический состав. 41,9% — казахи, 37% — русские, 5,2%-украинцы, 4,7% — немцы, 2,1 % — узбеки, 2% — татары.
Валюта. Тенге = 100 тыйинам.
Климат. Климат Казахстана резко континентальный. Летом температура может достигать + 45°С, а зимой — 45°С. На севере выпадает до 3000 мм осадков, в горах — 1600 мм, в пустынях — менее 100 мм в год.
Флора. Леса занимают 3 % территории Казахстана. Растительность по своему характеру подразделяется на 3 типа: степную, где произрастают ковыль, типчак, тимофеевка, полупустынную (полынь, тырсик) и пустынную (засухоустойчивые кустарники). В Джунгарском Алатау распространены тянь-шаньская ель и сибирская пихта, выше в горах находятся алтайские луга.
Фауна. Представители животного мира Казахстана — сайгак (охраняется государством), суслик, хомяк, полевка, сурок, заяц, джейран. В лесах водятся белка, росомаха, рысь, в горах — архар, снежный барс, бурый медведь.
Реки и озера. Главные реки страны — Урал, Эмба, Сырдарья, Или, Тобол, Иртыш и Ишим. В стране свыше 40 тыс. озер, крупнейшее из которых — Балхаш.
Достопримечательности. В Алматы — 12 музеев, в т. ч. деревянный православный храм XIX в., Музей Казахстана. В Таразе — мавзолей Карахана (XI в.), в Караганде — большой ботанический сад. Туристов привлекают горные районы и курортная зона озера Балхаш.
Полезная информация для туристов
С давних пор наиболее отличительной чертой казахского народа было гостеприимство. Дорогого гостя радушно встречали, усаживали на самое почетное место, угощали лучшим, что было в доме. Мясо — основа большинства блюд. Деликатесные мясные изделия — казы, чужук, жал, жая и карта — готовят из конины. В традиционной казахской кухне предпочтение всегда отдается варке. Издавна широко используются молоко и кисло-молочные продукты. Кумыс, шубат и айран легче сохранять в условиях кочевой жизни. Хлеб выпекается в виде лепешек, любимое изделие из теста — баурсаки, самый популярный напиток — чай с молоком. Любое застолье в казахской семье обычно начинается с молочных напитков — кумыса, шубата или айрана, потом подается чай с молоком, баурсаками, изюмом, иримшиком, куртом. После этого наступает очередь холодных закусок из конины — казы, чужук, жал, жая, карта. Единственная горячая закуска в казахской кухне — куырдак. И все же самым излюбленным блюдом был и есть бешбармак, или мясо по-казахски. Бешбармак так же популярен у казахов, как пельмени у русского народа и плов у узбеков. В конце трапезы выпивается кумыс, за которым вновь следует чай.

Камбоджа

Королевство Камбоджа.
Название происходит от имени мифического родоначальника династии Камбу.
Столица. Пномпень. **Площадь.** 181035 км^2. **Население.** 11340 тыс. чел.
Расположение. Камбоджа — государство в Юго-Восточной Азии. На северо-востоке граничит с Лаосом, на востоке и юго-востоке — с Вьетнамом, на западе и северо-западе — с Таиландом. На юго-западе омывается водами Таиландского (Сиамского) залива.
Административное деление. 20 провинций (кхетов) и 3 города центрального подчинения.
Форма правления. Конституционная монархия.
Глава государства. Король — символ национального единства.
Высший законодательный орган. Учредительное собрание, избираемое сроком на 5 лет.
Высший исполнительный орган. Королевское правительство.
Крупные города. Баттамбанг, Кампонгчам, Кампут.
Государственный язык. Кхмерский.
Религия. 95% населения исповедуют буддизм, 5% — ислам, католицизм.
Этнический состав. 90% — камбоджийцы (кхмеры), 5% — вьетнамцы, 1 % — китайцы.
Валюта. Риель = 100 сенам.
Климат. Климат тропический муссонный, с влажным летом и сухой зимой. Среднегодовая температура колеблется от + 26°С до + 30 °С. Сезон дождей длится с апреля по октябрь. Осадков выпадает от 750 до 2000 мм в год.
Флора. Около трех четвертей страны покрыто лесами, где наиболее распространены — каучуконосный фикус, кокосовая пальма и банановое дерево. Вдоль морского побережья распространены местами мангровые растения.
Фауна. Представители животного мира — слон, олень, дикий бык, буйвол, пантера, тигр, медведь. В большом количестве водятся ядовитые змеи, в основном кобры, из птиц обитают фазаны, дикие утки, журавли и бакланы.
Реки и озера. Главная река страны — Меконг с притоками. Самое крупное озеро — Тонлесап (Большое озеро).
Достопримечательности. Ангкор (столица древнего Кхмерского государства, IX в.), Храм Ангкор-ват («город-храм»), храм Пном-Бакхенг, храм Байон, Слоновая терраса, Пиме-накас («Небесный дворец») — бывшая резиденция кхмерских королей. Среди памятников культуры известны также монастырь Пномпеня со ступой (XV в.), комплекс Королевского дворца, знаменитая на весь мир Серебряная пагода и др. Большой интерес вызывают Национальный музей, «храмы-горы» в виде ступенчатых пирамид, колоссальные воздушные корни растений-спрутов.
Полезная информация для туристов
Кредитные карты принимают к оплате только в банках и крупных отелях столицы, в провинции обналичить их (как и дорожные чеки) практически невозможно. При посещении религиозных объектов, особенно Серебряной пагоды в Пномпене, мужчины должны быть в брюках, женщины в длинных юбках, шорты не допускаются. При входе в храмы следует снимать обувь.

Катар

Государство Катар.
Название страны происходит от наименования древнего селения Кадару.
Столица. Доха. **Площадь.** 11437 км^2. **Население.** 769 тыс. чел.
Расположение. Катар — государство на полуострове Катар, выступающем в Персидский залив со стороны восточного побережья Аравийского полуострова. На юге Катар граничит с Саудовской Аравией и Объединенными Арабскими Эмиратами. Однако границы государства недемаркированы.
Административное деление. 9 городов центрального подчинения: Эр-Райан, аш-Шамаль, Джараян аль-Батина, Ум-Са-лаль, Эд-Доха, Эль-Вакра, Эль-Джамалия, Хаур, Хувайр.
Форма правления. Абсолютная монархия.
Глава государства. Эмир.
Высший законодательный орган. Однопалатный Консультативный совет или Меджлис Ал-Шура.
Высший исполнительный орган. Правительство.

Крупные города. Эр-Райан, аш-Шамаль, Джараян аль-Батина, Ум-Салаль, Эд-Доха, Эль-Вакра, Эль-Джамалия, Хаур, Хувайр.
Государственный язык. Арабский.
Религия. 95 % населения исповедуют ислам суннитского толка.
Этнический состав. 40% — арабы, 18% — пакистанцы, 18% — индийцы, 10 % — иранцы.
Валюта. Риал Катара = 100 дирхемам.
Климат. Климат Катара — тропический, сухой, средняя температура января составляет + 16 °С, июля — + 32 °С. Осадков выпадает до 125 мм в год. В сухой период (с мая по сентябрь) в Катаре очень жарко, иногда температура достигает + 50 °С. Дожди идут с ноября по май, количе-ство осадков составляет до 125 мм в год.
Флора. Естественная растительность практически отсутствует, поскольку полуостров беден водой, оазисы редки.
Фауна. Животный мир Катара также небогат. Распространены грызуны, ящерицы и змеи.
Реки и озера. Постоянные реки отсутствуют.
Достопримечательности. Катарский национальный музей, Этнографический музей, Аквариум, традиционный восточный базар.
Полезная информация для туристов
Наилучшее время для отдыха в Катаре — это сентябрь — январь и март — май. Вас ждут прекрасные отели и песчаные пляжи. На многих пляжах бассейны соединены между собой, снабжены водными горками. Персидский залив по праву считается превосходным местом для дайвинга. Одно из самых популярных развлечений, предлагаемых туристам в Катаре, — это сафари. Оплата услуг в ресторане обычно добавляется к счету, местные традиции не требуют, чтобы вы оставляли дополнительные чаевые, впрочем, за хорошее обслуживание возможно оставить обслуживающему персоналу любую сумму на усмотрение гостя.

Кипр

Республика Кипр.
Название страны происходит от греческо го *kyparisos* — «кипарис».
Столица. Никосия. **Площадь.** 9251 км^2. **Население.** 763 тыс. чел.
Расположение. Государство в Западной Азии, на острове Кипр
в восточной части Средиземного моря.
Административное деление. 6 округов.
Форма правления. Республика.
Глава государства. Президент.
Высший законодательный орган. Палата представителей.
Высший исполнительный орган. Совет министров.
Крупные города. Лимасол.
Государственный язык. Греческий, турецкий.
Религия. 80 % — православные, 20 % исповедуют ислам суннитского толка.
Этнический состав. 80% — греки-киприоты, 18% — турки.
Валюта. Кипрский фунт = 100 центам.
Климат. Климат на острове субтропический средиземноморский, с жарким летом и мягкой, относительно дождливой зимой. Дожди идут обычно с конца октября до апреля. Климат на Кипре считается самым здоровым в мире. Количество солнечных дней в году — 340. Средняя температура января + 10—15 °С, июля + 25—30 °С, осадков выпадает 300—1300 мм в год.
Флора. В предгорьях и на равнинах (до высоты 500 м) преобладают заросли вечнозеленых кустарников (маквис, фригана). Леса сохранились в основном в горах и занимают около 20 % территории, состоят из дуба, кипариса, алеппской сосны,
гигантских кактусов. Встречаются рощи лимонных и апель-синных деревьев. Всего на территории острова насчитывается 1890 различных видов деревьев, в том числе и эндемичных, т. е. характерных только для данной территории. Растительный мир Кипра неспроста называют ботаническим раем. В лесах растут анемоны, а по краям дорог и на пустырях — асфодилы, которые в античные времена считались таинственными цветами подземного царства.
Фауна. Животный мир Кипра беднее флоры. Здесь встречаются дикие бараны (муфлоны), хамелеоны, ящерицы, черепахи, белки, ласки, дикие кролики и змеи. Из птиц, которых на острове насчитывается более 300 видов, встречаются оляпки, большие синицы, сойки, хохлатые вороны, клесты, жаворонки, соловьи, орлы-могильники и коршуны.
Реки и озера. Постоянные реки отсутствуют.

Достопримечательности. Остатки земли Колосси, развалины микенской колонии Куриум и финикийского города Ама-тус, греческие гимнасии и храмы, византийские монастыри, замки крестоносцев, венецианский замок XII в., готические соборы, турецкие мечети. Великолепны кипрские праздники, в т. ч. парад цветов.

Полезная информация для туристов

Греки-киприоты — приветливые, гостеприимные люди. В беседах с ними лучше не затрагивать тему оккупации части острова турками.

Для фото- и киносъемки в государственных музеях нужно получить специальное разрешение, причем запрос направляется в письменном виде. Запрещено фотографировать пограничную зону между двумя частями Кипра, солдат и военные объекты.

При посещении монастырей и церквей женщины должны быть с покрытыми плечами, в юбках, а не в брюках, мужчины — в брюках, а не в шортах. Кроме того, в церквях, как правило, запрещена фото- и видеосъемка.

Несмотря на господство метрической системы мер и весов, основной мерой веса на Кипре является драхма (100 драхм равны 320 граммам).

Чаевые в ресторане обычно составляют 10% от суммы счета и 3 % — в пользу кипрской организации по туризму. В гостинице принято оставлять несколько монет горничным. В такси обычно сумма округляется до целого числа в большую сторону.

Китай

Китайская Народная Республика.

Название страны происходит от этнонима монгольских племен — кидане.

Столица. Пекин. **Площадь.** 9 597 000 км^2.**Население.** 1273110 тыс. чел. (около 22 % всех жителей Земли).

Расположение. Китай — государство, расположенное в Центральной и Восточной Азии. На севере граничит с Казахстаном, Россией и Монголией, на западе — с Кыргызстаном, Таджикистаном, Афганистаном, Пакистаном, Индией, на юго-западе — с Непалом, Бутаном, Мьянмой, на юге — с Лаосом и Вьетнамом, а на востоке — с Корейской Народно-Демократической Республикой.

Административное деление. Китай разделен на 23 провинции, 5 автономных районов и 3 города центрального подчинения.

Форма правления. Народная республика.

Глава государства. Председатель КНР.

Высший законодательный орган. Парламент — Всекитайское собрание народных представителей.

Высший исполнительный орган. Государственный совет.

Крупные города. Шанхай, Тяньцзинь, Чунцин, Сянган, Шэньян, Ухань, Гуанчжоу, Харбин.

Государственный язык. Китайский.

Религия. Даосизм, конфуцианство, буддизм, распространены христианство, ислам.

Этнический состав. 93% — хань, многочисленна этническая группа монголов, также проживают чжуаны, уйгуры, ти бетцы, хуэй, корейцы, мяо.

Валюта. Юань = 10 цзяо = 100 фенам.

Климат. Китай находится в пределах трех климатических поясов: умеренного, субтропического и тропического. Зимой в Харбине температура может опускаться до - 20 °С, а в южных провинциях в это время + 15 °С. Летом перепад температур не так велик. Самое жаркое место — Турфан-ская впадина, где температура достигает в июле + 50 °С (на горячих камнях можно жарить яичницу). На юго-восточное побережье оказывают влияние муссоны. Этой части Китая присущи высокая влажность, дожди в летний период и тайфуны.

Флора. В Китае насчитывается около 25000 видов растений. Наиболее характерная растительность — лиственница, кедр, дуб, липа, клен, орех, лавр, камелия, магнолия. Горы покрыты лесами, которые произрастают на 8% территории Китая. На западе страны преобладают пустыни, полупустыни и степи, на тибетском нагорье — степи и холодные пустыни, на юге распространены густые тропические леса с пальмами и вечнозелеными широколистными деревьями.

Фауна. В Китае водятся тигр, волк, лиса, кулан, джейран, верблюд, тушканчик, белка, рысь, соболь, леопард, заяц, енотовидная собака, тапир, носорог, лемур, панда, обезьяны, более 1000 видов птиц, много змей. Многие животные, обитающие в Китае, встречаются редко, например гигантская панда, китайский водяной олень, некоторые виды аллигаторов.

Реки и озера. Крупнейшие реки — Хуанхэ (Желтая река), Янцзы (Чан), Си (Западная река). Наиболее значительные озера — Кукунор, Дунтинху, Паянху.

Достопримечательности. Запретный город, Музей китайской революции, Национальная галерея, храм Небес, гробницы императоров династии Мин, много парков в Пекине. Музей искусства и истории, Музей естественных наук, сад мандарина Ю, сад Пурпурных Осенних Облаков, храм с нефритовой статуей Будды в Шанхае. Музей Гуанчжоу, мавзолей Сунь Ятсена, пагода Женхай, храм Шести Смоковниц в Гуанчжоу и многие другие. Великая Китайская стена (начало строительства IV — начало V в. до н. э.) включена в список Всемирного наследия ЮНЕСКО.

Полезная информация для туристов

Жителям Китая свойственно уважение к знаниям, к учености, книгам. Китайцы приветствуют друг друга рукопожатием. Предприниматели должны иметь при себе визитки, текст на которых должен быть напечатан на китайском (желательно золотой краской) и английском языках (только не красным). Китайцы предельно экономны, стремясь быстро скопить капитал.

В Китае одеваются довольно обычно, поэтому не стоит брать с собой нечто особенное и экстравагантное. Для официальных мероприятий прихватите пиджак и галстук, костюм или строгое платье. Лучше всего использовать небольшие, но емкие чемоданы или сумки на колесиках. Приготовьтесь к тому, что вам придется довольно часто переодеваться, погода в Китае изменчива.

Путешествовать по Пекину, воспользовавшись услугами велорикши, — это незабываемое событие. Хотя велорикши, дежурящие у гостиниц в ожидании клиентов, часто запрашивают довольно высокую цену, покататься стоит обязательно.

Давать чаевые не принято, но горничная или носильщик в отеле не откажутся от 1—2 юаней.

Китайцы никогда не считали честность добродетелью, зато по отношению к иноземцам традиционны хитрость и коварство. Обман иностранца слывет признаком большого ума. Поэтому туристам рекомендуется яростно торговаться и проверять сдачу на свет, так как деньги часто бывают фальшивыми. Антиквариат из страны вывозить запрещено, его конфискуют на границе, но предупреждать покупателя об этом не принято. Предметы кустарного промысла должны быть снабжены красным ярлыком, иначе возникнут проблемы с таможней. Об этом тоже можно узнать в последний момент, так что по поводу предстоящих покупок лучше посоветоваться с гидом.

Корея (Северная Корея)

Корейская Народно-Демократическая Республика.

Название страны происходит от этнонима, употреблявшегося в X—XIV вв.

Столица. Пхеньян. **Площадь.** 120 538 км^2. **Население.** 21986 тыс. чел.

Расположение. Северная Корея — государство на северо-востоке Азии, занимающее северную часть Корейского полуострова. На севере граничит с Китаем, на северо-востоке — с Россией, на юге — с Республикой Корея (Южная Корея). На востоке омывается Японским морем, на западе — Желтым морем.

Административное деление. 9 провинций и 3 города центрального подчинения.

Форма правления. Республика.

Глава государства. Президент.

Высший законодательный орган. Верховное народное собрание.

Высший исполнительный орган. Кабинет министров.

Крупные города. Чхончжин, Нампхо, Синыйджу, Вонсан, Кэсон.

Государственный язык. Корейский.

Религия. 68% — атеисты, 32 % исповедуют религию «чондокьо» («религия Небесного пути»),

Этнический состав. 99% — корейцы.

Валюта. Бона = 100 чонам.

Климат. Климат на территории государства континентальный, с жарким летом и холодной зимой. Сезонные различия проявляются очень резко. Зимой проникающий сюда холодный континентальный воздух с горных районов азиатского материка приносит сухую, ясную и холодную погоду с температурами от — 6°С до — 14°С и ниже. Однако холодные периоды зимой перемежаются с теплой погодой. Летом погода определяется циркуляцией океанических воздушных масс, приносящих обильную влагу, преобладающая средняя температура + 18—22 °С. Осадков выпадает до 1500—2000 мм в год.

Флора. В горных районах страны произрастают густые хвойные леса: ель, сосна, лиственница, кедр.

Фауна. Среди представителей животного мира страны выделяются леопард, тигр, олень, медведь, волк. Из птиц — это журавль, цапля, орел и бекас.

Реки и озера. Крупнейшие реки Амноккан (Ялуцзян), Тэдонган и Туманган.

Достопримечательности. Остатки древних крепостных стен, гробницы I в. до н. э., буддистские храмы, Центральный исторический музей, Художественный музей, гробницы первых корейских правителей.

Полезная информация для туристов

На территории страны категорически запрещено использование иностранной валюты. Хотя можно обменять валюту по более выгодному курсу на черном рынке, особенно в городах около границы, но лучше не рисковать. Деньги будут конфискованы, а участники сделки выдворены из страны без права вернуться в Северную Корею когда-либо в обозримом будущем или арестованы. Кредитные и дебетовые карты, а также туристические чеки хождения в КНДР не имеют и использовать их практически невозможно. Чаевые не приняты.

Корея (Южная Корея)

Республика Корея.
Название происходит от этнонима, употреблявшегося в X—XIV вв.
Столица. Сеул. **Площадь.** 99274 км^2. **Население. 47** 904 тыс. чел.
Расположение. Южная Корея — государство на северо-востоке Азии, занимающее южную часть Корейского полуострова. На севере граничит с Корейской Народно-Демократической Республикой, на востоке омывается Японским морем, на юге и юго-востоке — Корейским проливом, на западе — Желтым морем. Южной Корее принадлежит также несколько островов, крупнейшие из которых — Чеджудо, Чедо и Коджедо.
Административное деление. 9 провинций и 5 городов центрального подчинения.
Форма правления. Республика.
Глава государства. Президент.
Высший законодательный орган. Однопалатный парламент (Национальное собрание).
Высший исполнительный орган. Государственный совет.
Крупные города. Пусан, Тэгу, Инчхон, Кванджу.
Государственный язык. Корейский.
Религия. 47% корейцев исповедуют буддизм, 48% — христианство, 3% — конфуцианство.
Этнический состав. 99,9% — корейцы.
Валюта. Бона = 100 чонам.
Климат. Климат страны континентальный, с холодной, сухой зимой и жарким, влажным летом. Температура января колеблется от — 21 °С на севере до + 4 °С на юге, июля —
соответственно от + 22 °С до + 26 °С. Осадков выпадает от 900 мм до 1500 мм в год.
Флора. Примерно 2/3 территории (обычно в горах) покрыто смешанными хвойно-лиственными лесами (сосна, клен, ель, тополь, вяз, осина). Выше располагаются альпийские и субальпийские луга. Для прибрежных регионов характерны бамбук, вечнозеленый дуб и лавр.
Фауна. Обитавшие ранее на территории страны леопарды, тигры, рыси и медведи практически исчезли вследствие браконьерства.
Реки и озера. Главные реки — Нактонган и Ханган.
Достопримечательности. Национальный музей, Национальный музей науки, средневековые дворцы Гунбок, Кунбок, Чангбок, Даксу, католический собор, зоопарк и ботанический сад, пятиэтажная деревянная пагода. Пусак известен как крупный морской курорт.
Полезная информация для туристов
Традиционная система иерархии и уважения к старшим до сих пор имеет огромное значение во всех сферах жизни. Прямые вопросы о возрасте и семейном положении считаются обыденным явлением, так как позволяют корейцу составить представление о собеседнике и его месте в иерархической системе общества. Корейцы избегают выражать эмоции на людях или громко смеяться в присутствии пожилых людей.
Приветствия всегда произносятся с легким поклоном, глубина которого зависит от положения говорящих. При встрече подают и пожимают как правую, так и левую руку, хотя предпочтение отдается правой — левую руку кладут под правую. Несоблюдение этого правила может быть расценено как проявление невежливости. Чаще распространен просто кивок головой, а также легкий или почтительный поклон (в зависимости от того, кто с кем здоровается). Обычно прямо в глаза не смотрят — это воспринимается, скорее, как угроза или попытка оказать психологическое давление. Здесь почти не говорят «спасибо» или «не за что», чтобы не смущать человека, оказавшего любезность. Когда приносят подарки, их тихо оставляют при входе, а не показывают человеку, которому они предназначены. Никто также не будет извиняться, нечаянно толкнув встречного на улице или наступив на ногу. Публичные проявления чувств, такие как поцелуи и обнимания, считаются непристойными.
За столом не приступают к еде, пока не придет самый старший по возрасту, и все встают, когда он выходит из-за стола.
Во время трапезы нельзя оставлять палочки в рисе, так как это ассоциируется с похоронами. Нельзя писать имена красными чернилами — так пишут имена умерших. По традиции корейцы сидят, едят и спят на полу.

Поэтому при входе в корейский дом необходимо всегда снимать обувь. Нельзя стоять на пороге, чтобы не впустить злых духов. Говорить о разводе, смерти или разорении нельзя даже в шутку, чтобы не накликать на себя злой рок. Считается неприличным находиться с голыми ногами в присутствии старших, поэтому рекомендуется всегда надевать носки или чулки при посещении корейской семьи.
Чаевых в ресторанах не берут, расчет производится не с официантом, а на кассе, которая находится у выхода. Меню как таковое в ресторанах корейской кухни обычно отсутствует, все названия блюд и их цены указаны на специальной таблице, которая висит на стене. Чаевые дают только в крупных отелях международного класса.
В лифтах многоэтажных зданий отсутствует четвертый этаж (слово «са» — «четвертый» звучит так же, как «смерть»), поэтому он обозначается обычно буквой «F» или за третьим следует сразу пятый этаж.

Кувейт

Государство Кувейт.
Название страны происходит от арабского «эль-кувейт», что означает «город-крепость».
Столица. Эль-Кувейт. **Площадь.** 17 818 км^2. **Население.** 2042 тыс. чел.
Расположение. Кувейт — государство в Юго-Западной Азии, расположенное на северо-западном берегу Персидского залива. На севере и северо-западе граничит с Ираком, на юге — с Саудовской Аравией.
Административное деление. 5 мухафаз (губернаторств).
Форма правления. Конституционная монархия.
Глава государства. Эмир.
Высший законодательный орган. Национальное собрание.
Высший исполнительный орган. Совет министров.
Крупные города. Аш-Шамилиях, Джалит-аш-Шугох, Хавалли.
Государственный язык. Арабский.
Религия. 85 % — исповедуют ислам суннитского толка.
Этнический состав. 45% — кувейтцы, 35% — другие арабские народности.
Валюта. Кувейтский динар = 100 дирхамам = 100 филсам.
Климат. Климат в стране сухой и жаркий. Среднегодовая температура около + 25 °С, однако в сухой сезон температура превышает + 46 °С. Сезон дождей длится с октября по март. Осадки выпадают редко и не превышают 100—200 мм в год. Наиболее благоприятное время в Кувейте — зима.
Флора. На севере преимущественно щебнистые, на юге и в центре страны — песчаные пустыни с редкой травянистой и кустарниковой растительностью. Скудная растительность — только в оазисах.
Фауна. Животный мир Кувейта беден. Представлен гепардом, гиеной, лисой, шакалом, газелью, большим количеством змей и ящериц.
Реки и озера. Крупных рек и озер нет.
Достопримечательности. В Эль-Кувейте — исторический музей, на острове Файлака найдены остатки греческого храма IV в.
Полезная информация для туристов
Страна не пользуется популярностью у иностранных туристов.

Кыргызстан

Республикасы Кыргызстан.
Название страны происходит от этнонима народа — кыргызы.
Столица. Бишкек. **Площадь.** 198 500 км^2. **Население.** 4800 тыс. чел.
Расположение. Государство расположено в Центральной Азии в пределах горных систем Памиро-Алая и Тянь-Шаня, которые разделены между собой высокогорными долинами и котловинами. На севере граничит с Казахстаном, на западе — с Узбекистаном, на юге — с Таджикистаном и Китаем **и** на востоке — с Китаем.
Административное деление. Государство разделено на 6 областей.
Форма правления. Республика.
Глава государства. Президент.
Высший законодательный орган. Двухпалатный парламент — Верховный совет (Законодательное собрание и Собрание народных представителей).
Высший исполнительный орган. Совет министров.

Крупные города. Ош, Джалал-Абад, Токмак, Караком, Балыкчи.

Государственный язык. Кыргызский, русский.
Религия. 70% населения исповедует ислам суннитского толка, 6 % — православные.
Этнический состав. 52% — кыргызы, 21 % — русские, 13% — узбеки, 2,5 % — украинцы, 2,4 % — немцы.
Валюта. Сом = 100 тыйинам.
Климат. Континентальный, со средними показателями температуры: январь — от — 1 °С до — 8 °С в долинах и до — 27 °С в высокогорье, июль — от + 20 °С до + 27 °С в долинах и до + 5 °С в высокогорье. Осадков выпадает от 180 мм в год на востоке до 1000 мм на юго-западе.
Флора. Растительность, характерная для степей и лугосте-пей. В горах растут арчовники, орехо-плодные и еловые леса, выше 3600 м над уровнем моря находятся холодные пустыни и горные тундры.
Фауна. В стране обитает несколько видов редких животных — тянь-шаньский медведь, снежный барс и рыжий волк.
Реки и озера. Реки бассейна Сырдарьи (крупнейшая из них Нарын). Крупнейшие озера— Иссык-Куль, Сопнёль, Чатыркёль.
Достопримечательности. Минарет XI в., группа из трех мавзолеев XI—XII вв.
Полезная информация для туристов
Государство практически не посещается иностранными туристами.

Лаос

Лаосская Народно-Демократическая Республика.
Название страны происходит от этнонима народа — лао.
Столица. Вьентьян. **Площадь.** 236 800 км^2. **Население.** 5636 тыс. чел.
Расположение. Лаос — государство в Юго-Восточной Азии. На севере граничит с Китаем и Вьетнамом, на востоке — с Вьетнамом, на юге — с Камбоджей, на западе — с Таиландом, на северо-западе — с Мьянмой. Лаос является единственным государством в Юго-Восточной Азии, которое не имеет выхода к морю.
Административное деление. 16 провинций (кхуэнгов).
Форма правления. Республика.
Глава государства. Президент.
Высший законодательный орган. Однопалатное Национальное собрание.
Высший исполнительный орган. Правительство.
Крупные города. Саваннакхет, Луангпрабанг, Паксе.
Государственный язык. Лаосский.
Религия. 60 % — буддисты, 40 % — язычники.
Этнический состав. 70% —лао.
Валюта. Кип = 100 аттам.
Климат. Субэкваториальный, муссонный. Средние температуры января колеблются от + 15 °С до + 23 °С, июля — от + 28 °С до + 30 °С. Различаются три сезона: влажный (май — октябрь), сухой прохладный (ноябрь-январь, средняя температура от + 23 °С до + 25 °С) и сухой жаркий (февраль — апрель, средняя температура от + 32 °С до + 34 °С). На низменностях Северного Лаоса средняя температура января + 15 °С, июля — + 28 °С. В горах температура зимой иногда опускается ниже 0°С. В Центральном и Южном Лаосе резких колебаний температуры не бывает. Средняя температура января здесь составляет + 25°С, июля — + 30 °С. Осадков выпадает до 3000 мм в год.
Флора. 60 % территории Лаоса покрывают тропические, листопадные, вечнозеленые леса и саванны. В стране произрастает ценное тыковое дерево.
Фауна. Среди представителей животного мира — слоны, пантеры, леопарды, тигры **Реки и озера.** Главная река — Меконг.
Достопримечательности. На берегу Меконга расположен королевский монастырь—Ват Ксьенг Тхонг, называемый иначе «Город золотых храмов», рядом расположена «Красная часовня» — красивый особняк Квакерской службы («Общество друзей» (квакеров) основано в Англии Джорджем Фоксом в XVII в.). На другом берегу Меконга — монастырь Ват Лонг Кхун.
Особенно живописно выглядит Вьентьян («город Луны») в середине апреля, когда в Лаосе празднуется Имай — Новый год. Крайне интересны лесные резерваты Донгсиенгтхонг, Донгхыасау и др., где регулярно проводятся сафари, экс- курсии на слонах и т. д.
Полезная информация для туристов
В древней столице Лаоса Луангпрабанге находится холм Пу Си, который увенчан шедевром лаосской буддийской архитектуры — пагодой Тат Чомси. Со стороны Меконга на холм ведет узкая каменная

лестница. Здесь туристы и горожане приносят пожертвования и излагают свои просьбы перед статуей Будды, сидящей в тени священного дерева чампа.

Ливан

Ливанская Республика.
Название страны происходит от горного хребта Ливан, в переводе с древнесе-митского *Laban* — «белый».
Столица. Бейрут. **Площадь.** 10400 км^2. **Население.** 3628 тыс. чел.
Расположение. Ливан — государство в Юго-Западной Азии. На севере и востоке граничит с Сирией, на юго-востоке и юге — с Израилем. На западе омывается Средиземным морем.
Административное деление. 5 мухафаз (губернаторств).
Форма правления. Республика.
Глава государства. Президент, избираемый сроком на 6 лет.
Высший законодательный орган. Палата депутатов, срок полно- мочий которой 4 года.
Высший исполнительный орган. Правительство.
Крупные города. Триполи, Сайда.
Государственный язык. Арабский.
Религия. 58% населения исповедуют ислам, 27% — христианство. **Этнический состав.** 95% — арабы, 4% — армяне, греки, турки, й курды и др.
Валюта. Ливанский фунт = 100 пиастрам.
Климат. Субтропический, средиземноморский. Средние температуры января + 13°С, июля-----1- 28 °С. Осадков выпадает 400—1000 мм в год, в основном в зимнее время.
Флора. Природа Ливана на редкость живописна. На западных склонах преобладает кустарниковая растительность, а на восточных — степи. Леса из ливанского кедра (охраняется государством), алеппской сосны, дуба, клена и др. деревьев покрывают 13% территории страны.
Фауна. Животный мир Ливана небогат и представлен шакалами, волками, газелями.
Реки и озера. Крупных рек и озер нет.
Достопримечательности. В Хиншаре — монастырь Св. Иоанна. В Бейруте — постройки финикийцев, римлян, византийцев, мечети Джами аль-Омари и Дворцовая, музей амери- канского университета. В Сидоне — захоронения древних финикийцев, в Баальбеке — храм Солнца, храм Юпитера, Храм Бахуса, храм Венеры и др.
Полезная информация для туристов
Ливанцы в основном доброжелательны к иностранцам и не стесняются приглашать их к себе в гости.
В целом в Ливане можно не ограничивать себя в манере одеваться. В некоторых мусульманских районах на Юге и в долине Бекаа мужчинам лучше воздержаться от шорт, а женщинам не носить чрезмерно открытые или облегающие одежды. При посещении мечетей посетители снимают обувь и либо сдают ее в специальный гардероб, либо несут с собой. Женщинам лучше одеться неброско, в закрытое платье, и покрыть голову платком.
В некоторых местах выдают накидки, чтобы закрыть волосы, руки до запястий и ноги ниже колен. На пляжах можно использовать достаточно открытые купальные костюмы, но такие варианты, как топлесс и нудизм, исключены.

Малайзия

Государство Малайзия.
Название страны происходит от этнонима племени — малайцы.
Столица. Патраджайя (до июня 1999 г. — Куала-Лумпур). **Площадь.** 330400 км^2. **Население.** 22 200 тыс. чел.
Расположение. Малайзия расположена в Юго-Восточной Азии, на полуострове Малакка и частично на Малайском архи- пелаге. В нескольких тысячах километров от полуостров- ной Малайзии находится Восточная Малайзия, которая расположена на острове Борнео и Малайском архипелаге. Малайзия граничит на полуострове Малакка с Таиландом и Сингапуром, на острове Калимантан — с Индонезией и Брунеем.

Административное деление. Малайзия — федерация в составе 13 штатов и федеральных территорий Куала-Лумпур и Лабуан.
Форма правления. Конституционная монархия с федеративным государственным устройством.
Глава государства. Султан.
Высший законодательный орган. Двухпалатный парламент (Сенат и Палата представителей).
Высший исполнительный орган. Кабинет министров.
Крупные города. Ипох, Джохор-Бару, Джорджтаун.
Государственный язык. Малайский.
Религия. 55% — мусульмане, 30% — буддисты.
Этнический состав. 51 % — малайцы, 38% — китайцы, 10% — индийцы, 1 % — оранг-асли.
Валюта. Ринггит = 100 сенам.
Климат. Для государства характерен тропический климат. Температура колеблется в пределах +30°С (на возвышенностях до + 22 °С). Круглогодично наблюдается повышенная влажность. Основные различия проявляются в сезон дождей, который охватывает восточное побережье полуостровной Малайзии с ноября по февраль. Годовое количество осадков — 1500—2000 мм (в горах до 5000 мм).
Флора. Растительность представлена в основном вечнозелеными тропическими лесами. Гибискус — национальный цветок Малайзии. Его пять лепестков символизируют пять заповедей ислама.
Фауна. В животном мире Малайзии преобладают слоны, носороги, медведи, тигры, пантеры, буйволы, орангутанги, гиббоны, крокодилы, тапиры, водится большое количество птиц и змей. Обитают гигантские питоны.
Реки и озера. Главные реки — Паханг, Раджанг, Кинабантанг.
Достопримечательности. В Куала-Лумпуре — индуистский храм в пещере Бату, куда ведут 272 ступени, Национальный музей; в Кучинге — Астана, Музей Саравака, английский и католический соборы; в Джорджтауне — пагода десяти тысяч Будд и др.
Полезная информация для туристов
Малайзия — удивительно мирная и стабильная страна. Такая поразительная гармония, прежде всего, объясняется взаимным уважением и терпимостью, с которой все национальности относятся к религии, культуре, обычаям и образу жизни друг друга. Ислам — официальная религия, но Конституцией разрешено свободное вероисповедание, поэтому на небольшой площади можно одновременно встретить мечети, христианские, буддистские и индуистские храмы.
Одеваться при посещении религиозных храмов необходимо так же, как в других азиатских странах, например в Ливии. Передавать еду следует только правой рукой. Традиционными малазийскими сувенирами считаются изделия из олова, батик, воздушные змеи. Батик (расписанные вручную шелковые и хлопчатобумажные ткани) и изделия из него (саронги и рубашки) продаются во многих туристических центрах.

Мальдивы

Мальдивская Республика.
Название страны происходит от санскритского *dwipa* — «остров».
Столица. Мале. **Площадь.** 298 км^2. **Население.** 311 тыс. чел.
Расположение. Мальдивы — островное государство на юге Азии, в северной части Индийского океана. Насчитывают более 2000 небольших островов. Морские границы лежат в Индийском океане.
Административное деление. Страна делится на 20 островных групп.
Форма правления. Республика.
Глава государства. Президент, избираемый сроком на 5 лет.
Высший законодательный орган. Однопалатный парламент (меджлис), срок полномочий которого 5 лет.
Высший исполнительный орган. Кабинет министров.
Крупные города. Нет.
Государственный язык. Мальдивский (дивехи).
Религия. Практически все население исповедует ислам суннитского толка.
Этнический состав. Индийцы, синалезы, арабы.
Валюта. Руфия = 100 лаари.
Климат. Тропический морской. Температура круглый год в среднем не опускается ниже + 25 °С даже ночью. Средняя температура составляет около + 28 °С круглый год (дневной максимум — около + 32 °С, ночной минимум - + 25°С).

Осадков выпадает около 2500 мм в год, причем чаще всего в виде непродолжительных дождей в вечернее и ночное время. Температура воды также постоянна — около + 24— 27 °С круглый год.
Наилучшие погодные условия наблюдаются в период «ируваи» (с ноября-декабря по март-апрель) — сезон северо-восточного муссона, когда море спокойное, а погода солнечная и сухая. С мая по октябрь, в сезон «хулхангу» (с апреля по октябрь) погода менее предсказуема — юго-западный муссон может приносить кратковременные дожди, высокую влажность и неспокойное море (однако в этот период наименее жарко). Штормы и волны наиболее вероятны в июне и декабре.
Флора. Распространены кокосовые пальмы, бананы, встречается хлебное дерево,
Фауна. Животный мир государства беден. На деревьях обитают гигантские летучие мыши — их называют летучими лисицами. В прибрежных водах водятся различные виды рыб, в т. ч. ядовитая жаба-рыба, черепахи и разнообразные моллюски.
Реки и озера. Постоянных рек и озер нет, из-за чего ощущается недостаток пресной воды.
Достопримечательности. На Куба-Бандос — Национальный заповедник. Поблизости расположены небольшие, но очень колоритные морские заповедники Банана-Риф, Колизеум, Ками-Корнер, Куда-Ха, Лайонс-Хед, Макунуду-Канду, Рас-фари, Окобе-Тила, Эйч-Пи-Риф и Ханс-Хасс-Плейс, каждый из которых охраняет какую-то одну подводную достопримечательность атолла Мале.
Полезная информация для туристов
Запрещено употребление алкоголя в общественных местах (вне курортной зоны). Рекомендуется пить бутилированную воду и прохладительные напитки. Местная вода хотя и очищается достаточно тщательно (зачастую это опресненная морская вода), но из-за высокой температуры быстро приходит в негодность.
В стране сильны традиционные исламские нормы поведения, но без малейшего признака фанатизма. Ограничения те же, что и в Омане. Фотографировать в мечетях запрещено. Охранники мечети обычно настаивают на сопровождении туриста, рассчитывая взять плату, но на самом деле мечеть можно осмотреть и самостоятельно. Купание обнаженными запрещено на всех островах архипелага, за исключением острова Курамати. Торговаться можно на рынках и в частных магазинах, но размер «скидки» обычно невелик.
Подводная охота и несанкционированная рыбалка запрещены (в отелях свободно организуются все виды морской рыбалки) , категорически не разрешается поднимать со дна моря кораллы (и живые, и мертвые), раковины и других морских обитателей. За нарушение взимаются большие штрафы. В стране находится один из самых крупных рынков в регионе по продаже ракушек, кораллов и различных экзотических морских животных, поэтому всегда можно приобрести эти сувениры, не нарушая местных законов.
Официально чаевые не приняты, но неофициально, если обслуживание действительно того заслуживает, принято оставлять небольшую сумму лично обслуживающему работнику (10 долларов в неделю работнику отеля или 5% — официанту) . Некоторые курорты включают оплату услуг в счет (обычно 10%), в этом случае в чаевых нет необходимости. В случае аренды лодки или катера следует обговаривать сумму заранее.

Монголия

Монгольская Республика.
Название страны происходит от этнонима народа — монголы.
Столица. Улан-Батор. **Площадь.** 1566000 км^2. **Население.** 2655 тыс. чел.
Расположение. Монголия — государство в Центральной Азии. Граничит с Россией на севере и с Китаем на востоке, юге и западе.
Административное деление. Государство разделено на 18 аймаков, города Улан-Батор, Дархан и Эрдэнэт представляют собой особые административные единицы.
Форма правления. Республика.
Глава государства. Президент, избираемый на 4 года.
Высший законодательный орган. Великий государственный хурал, срок полномочий которого 4 года.
Высший исполнительный орган. Правительство.
Крупные города. Дархан, Эрдэнэт.
Государственный язык. Монгольский.
Религия. Традиционно считалось, что большая часть населения являются последователями ламаистского буддизма, однако в настоящее время принято считать, что большинство атеисты.
Этнический состав. 90%— халха-монголы и бурят-монголы, казахи.
Валюта. Тугрик = 100 мунгу.
Климат. Сухой, резко континентальный, может быть с полным основанием назван «самым континентальным» на планете. Средние температуры января от — 35 °С до — 10°С, июля от + 15 °С до + 26 °С, на юге — до + 40 °С. Осадков выпадает немного, преимущественно летом в виде дождей — 100—200 мм (в горах до 500 мм) в год.
Флора. Преобладает степная растительность. На юге — полупустыни и пустыни, в горах местами лесостепи и хвойные леса.

Фауна. На территории Монголии обитают сурок, тушканчик, хомяк, заяц, волк, лиса, кабан, рысь, кулан, джейран.
Реки и озера. Главные реки — Селенга, Керулен, Кобдо, Дзаб-хан, Орхон. Крупнейшие озера — Убсу-Нур, Хубсугул.
Достопримечательности. В Улан-Баторе — Центральный государственный музей, Музей изящных искусств, Музей религии, в пустыне Гоби — большое количество палеонтологических раскопок.
Полезная информация для туристов
Во всех магазинах и на рынке одинаковое хождение имеют как тугрики, так и доллары, для поездок в провинцию надо иметь тугрики. Использование кредитных карт и дорожных чеков возможно только в столице. Чаевые и другие доплаты осуществляются по договоренности с хозяином заведения, и обычно невелики. Банки и обменные пункты работают с 9.00 до 17.00, а режим работы магазинов крайне разнообразен.

Мьянма

Союз Мьянма.
В переводе с бирманского название страны означает «Страна Золотых Пагод».
Столица. Янгон. **Площадь.** 676552 км^2. **Население.** 41995 тыс. чел.
Расположение. Мьянма — государство в Юго-Восточной Азии. На севере граничит с Китаем, на востоке — с Китаем, Таиландом и Лаосом, на западе — с Бангладеш и Индией. На юге омывается водами Бенгальского залива и Андаманского моря.
Административное деление. Федерация в составе 7 национальных областей и 7 административных областей.
Форма правления. Военная хунта.
Глава государства. Председатель Государственного совета мира и развития.
Высший законодательный орган. Национальная ассамблея.
Высший исполнительный орган. Государственный совет мира и развития.
Крупные города. Мандалай, Моламяйн, Ситуэ.
Государственный язык. Бирманский.
Религия. 89 % — буддисты (большинство принадлежит к учению теравада), 4% — христиане, 4% — мусульмане.
Этнический состав. 68 % — бирманцы, 7 % — карены, 9% — ша-ны, 2 % — моны, 2 % — чины, 2 % — качины.
Валюта. Кьят = 100 пьям.
Климат. Большая часть страны лежит в тропической зоне. Жаркий сезон (до + 32 °С) длится с марта по октябрь, а прохладный сезон северо-восточных муссонов — с ноября по февраль (от + 13°С на севере до + 25°С на юге). Сезон дождей, который приносится юго-западным муссоном, длится с середины мая по октябрь. Осадков выпадает 500 мм в год на равнине и до 3500 мм в горах.
Флора. Леса занимают около половины территории Мьянмы. В тех регионах, где большое количество влаги, находятся тропические леса, в которых произрастают каучуконосные и масленичные деревья, акация, бамбук, кокосовая пальма, железное дерево, хинное дерево, мангровое дерево. В лесах северных регионов растут дуб, сосна и различные виды рододендрона. В прибрежных районах распространены фруктовые деревья (цитрусовые, бананы, гуава, манго).
Фауна. В лесах часто встречаются тигр и леопард. В Верхней Мьянме обитает большое количество слонов, носорогов, диких буйволов и кабанов, несколько видов оленей и антилоп. Среди мелких млекопитающих можно назвать гиббона, несколько видов обезьян, дикого кота, тапира, летучую лисицу. На территории Мьянмы живет около 1200 видов птиц, в том числе попугаи, фазаны, павлины, цапли. Также обитает множество рептилий: наиболее известные — крокодил, геккон, кобра, питон, черепаха.
Реки и озера. Крупнейшие реки — Иравади, Салуин.
Достопримечательности. Пагода Шве-Дагон высотой 100 м, полностью покрытая золотом, Национальный музей искусства и археологии в Янгоне, государственные музеи пагоды в городах Мандалай и Моламяйн, там же — старинные пещеры.
Полезная информация для туристов
В чем-то жители далекой Мьянмы очень похожи на наших соотечественников. Во-первых, они испытывают непреодолимую страсть к ремонту дорог, поэтому дороги здесь, по большей части, весьма плохи либо просто отсутствуют. Во-вторых, исходя из им одним известных соображений, жители обожают переименовывать названия городов и храмов, откуда возникает известная путаница в путеводителях — даже само название страны пишется в разных местах по-разному, то Бирма, то Мьянма. Но, несмотря на

некоторые чудачества, они крайне дружелюбны и гостеприимны по отношению к туристам, которые, к сожалению, не часто жалуют Мьянму своими посещениями.

Непал

Королевство Непал.
Название страны происходит от санскритского «жилище у подножия горы».
Столица. Катманду. **Площадь.** 140797 км^2. **Население.** 25 284 тыс. чел.
Расположение. Непал — государство в Южной Азии, в центральной части Гималаев. На севере граничит с Китаем, на востоке, юге и западе — с Индией.
Административное деление. Делится на 14 зон (анчол).
Форма правления. Конституционная монархия.
Глава государства. Король.
Высший законодательный орган. Двухпалатный парламент (Палата представителей и Национальная ассамблея).
Высший исполнительный орган. Правительство.
Крупные города. Биратнагар, Лалитпур, Бхакатпур.
Государственный язык. Непальский.
Религия. 90% населения исповедуют индуизм, 5% — буддизм, 3 % — ислам.
Этнический состав. 80% населения — индо-непальского происхождения (непали, гурханы, пахары, невары).
Валюта. Непальская рупия = 100 пайсам.
Климат. Субэкваториальный муссонный, горный. За 200 км с юга на север страны высота меняется от 60 метров выше уровня моря до почти девяти километров Эвереста. Поэтому ни одна страна не имеет на столь небольшом пространстве такой гаммы климатов, начиная с тропического юга и кончая арктическими ледниками Главного Гималайского хребта. Времена года в Непале четко выражены: летом, в июне-августе, муссонные дожди приносят влагу с Индийского океана, очень жарко и сыро. Зимой, с середины декабря по февраль, сухо и прохладно, в горах выпадает снег. Весна (март-апрель) и осень (октябрь-ноябрь) — «золотое» время для путешествий. В это время прохладно и практически не бывает осадков. Дневные температуры от + 25°Сдо + 30 °С днем, ночью — от + 15°С до + 20°С.
Флора. В самом южном регионе Терай произрастают густые бамбуковые леса, а также деревья твердых пород. У подножия гор растут сосна, дуб и большое количество диких цветов. На высоте до 3660 м преобладают ели.
Фауна. В Терай водятся тигры, леопарды, слоны и олени. В горных районах обитают дикие козы, горные бараны и волки, изредка встречается снежный барс. Существует гипотеза, что в горных районах Непала проживает «снежный человек» — йети.
Реки и озера. Главные реки страны — Карнали, Коси и Нараяни, впадают в Ганг.
Достопримечательности. Большое количество буддийских храмов — главные из них находятся в Лалитпуре, в Катманду находится святыня Боднат — храм старого королевского дворца. На территории государства также расположены тысячи индуистских храмов. Одна из главных святынь Непала — город Лумбини, где, по преданию, 25 веков назад родился Будда.
Полезная информация для туристов
Перед входом в индуистский храм или буддистское святое место посетители снимают обувь. Запрещается заносить в храмы любые кожаные изделия. Старайтесь не прикасаться к верующим, атакже к приношениям, сделанным ими для богов. По традиции храм или ступу обходят в направлении движения часовой стрелки. Нельзя умываться водой, которая течет в молитвенную водяную мельницу. При посещении монастыря принято делать пожертвование. Фотографирование внутри музеев и храмов запрещено. Осторожно следует подходить и к вопросу съемок местных жителей и их жилищ.
Во время любых экскурсий рекомендуется использовать одежду, наиболее закрывающую тело. Традиции непальцев очень отличаются от принятых во всем мире, поэтому не рекомендуется проявлять удивление и бурно выражать эмоции, публично оказывать знаки внимания мужчине или женщине — все это осуждается местными жителями.
Чтобы не обидеть непальца, не вздумайте перешагнуть через ежащего человека и даже через его ноги. Заходя в непальский дом, следует снимать обувь. Не рекомендуется что-нибудь давать или принимать левой рукой, поскольку непальцы считают ее «нечистой».

ОАЭ

Объединенные Арабские Эмираты.
Название государства обусловлено наименованием административно-территориальных единиц, образующих федерацию.
Столица. Абу-Даби. **Площадь.** По разным расчетам территория государства занимает 77 830 км^2 и 83 600 км^2 (это связано с тем, что некоторые участки границ, проходящие по пустыням, точно не обозначены). **Население.** 2407 тыс. чел.
Расположение. ОАЭ — государство в Западной Азии, на юго-востоке Аравийского полуострова. На севере омывается водами Персидского залива Индийского океана, на востоке граничит с султанатом Оман, на юге — с Саудовской Аравией, а на западе — с Катаром. Большая часть страны представляет собой бесплодную, но нефтеносную пустыню.
Административное деление. В федерацию Арабских Эмиратов входят 7 эмиратов: Абу-Даби, Дубай, Шарджа, Аджман, Умм-эль-Кайвайн, Рас-эль-Хайма и Эль-Фуджайра, которые раньше представляли собой небольшие поселения на берегу Персидского залива.
Форма правления. Федерация из 7 субъектов с монархической формой правления.
Глава государства. Президент, избираемый сроком на 5 лет.
Высший орган государственной власти. Высший совет эмиров.
Высший совещательный орган. Федеральный национальный совет.
Высший исполнительный орган. Совет министров.
Крупные города. Дубай, Шарджа, Аджман, Умм-эль-Кайвайн, Рас-эль-Хайма и Эль-Фуджайра.
Государственный язык. Арабский.
Религия. Большинство населения исповедует ислам.
Этнический состав. 90% — арабы, 6% — индийцы.
Валюта. Дирхам = 100 филсам.
Климат. На побережье Персидского залива климат субтропический, но на большей части территории государства — пустынный. В течение года температура колеблется от + 10°С до + 48 °С. Температура воды в прибрежных водах не опускается ниже + 20 °С. Осадков выпадает около 100 мм в год, в горах — 300—400 мм.
Флора. Территория ОАЭ — плоская каменистая пустыня с редкими оазисами с финиковыми пальмами, акациями, тамариском, виноградом, лимонным деревом и др.
Фауна. Животный мир территории беден. Встречаются заяц, тушканчик, газель, ящерицы и змеи. В ОАЭ зимой находят приют перелетные птицы из Сибири и Центральной Азии.
Реки и озера. Постоянных рек нет.
Достопримечательности. Архитектура-модерн, нефтяная выставка, верфь Корничи, знаменитые восточные базары, беспошлинные магазины. Древнейшая история эмиратов нашла отражение в многочисленных памятниках археологии. В каждой из столиц эмиратов имеются дворцы правителей, старые крепости. Туристов привлекает океанское побережье, особенно красиво оно в Эль-Фуджайре.
Полезная информация для туристов
Одежда женщин должна быть просторной, мужчин приветствуют легким поклоном, не подавая руки. Замужних женщин нельзя брать под руку.
В дом араба не принято входить в обуви. Если хозяин идет впереди вас и сам заходит в обуви, то этот запрет снимается.
Арабы долго помнят обиды. Отмщение возведено в ранг искусства. Месть может последовать через несколько десятков лет.
Еду и напитки надо давать и брать правой рукой. Если вилки отсутствуют, то следует ополоснуть водой правую руку и брать еду щепотью.
Категорически не рекомендуется предлагать местным жителям спиртные напитки как подарки или сувениры.
Нельзя проходить перед молящимися. В Рамадан никогда не ешьте, не пейте, не курите, не жуйте жевательную резинку на улицах и в общественных местах до захода солнца. Рамадан — месяц мусульманского поста, и неуважение к традициям может привести к штрафу и даже к тюремному заключению.
В мусульманской стране необходимо установить с партнером взаимопонимание. Встреча начинается с рукопожатия, но при этом надо обязательно смотреть партнеру в глаза. Во время приветствия нельзя держать в другой руке сигарету или руку в кармане. Беседа начинается с вопросов о самочувствии, о здоровье членов семьи. Граждане этой страны не спешат, не любят рисковать. Предприниматели прекрасно владеют английским, на этом же языке составляется деловая документация.

Оман

Султанат Оман.
Название страны происходит от имени основате ля — Омана бен-Ибрагима.
Столица. Маскат. **Площадь.** 212 457 км^2. **Население.** 2622 тыс. чел.
Расположение. Оман — государство на юго-восточном берегу Аравийского полуострова. На юго-западе граничит с Йеменом, на западе — с Саудовской Аравией, на северо-западе — с Объединенными Арабскими Эмиратами. На севере омывается Оманским заливом, на востоке и юге — Аравийским морем.
Административное деление. Делится на 9 провинций.
Форма правления. Абсолютная монархия.
Глава государства. Султан, которому принадлежит вся полнота исполнительной и законодательной власти.
Консультативный орган. Совет Омана (Совет шуры и Государ-ственный совет).
Высший исполнительный орган. Кабинет министров.
Крупные города. Кроме столицы, нет.
Государственный язык. Арабский.
Религия. 75 % — мусульмане-ибадхиты, а также сунниты.
Этнический состав. 75%— арабы, 21%— пакистанцы, индийцы.
Валюта. Оманский риал = 100 байзам.
Климат. Климат страны жаркий и сухой, на побережье уровень влажности весьма высокий. Среднегодовая температура около + 28 °С.
Флора. Для данной территории характерна полупустынная и пустынная растительность.
Фауна. Животный мир Омане небогат. Здесь обитают газель, лиса, шакал, гиена, тушканчик, большое количество ящериц и змей.
Реки и озера. Постоянные реки отсутствуют.
Достопримечательности. Султанский дворец в Маскате, построенный в 70-е гг. XX в., форт Мирани.
Полезная информация для туристов
Государственной религией Омана является ислам, и некоторые ограничения в ношении одежды являются частью уважения к национальным традициям. Женщинам не следует носить облегающую или очень открытую одежду в публичных местах — на рынках, в магазинах, при посещении офисов и госучреждений. Плечи и колени должны быть прикрыты. Мужчинам следует быть в общественных местах в брюках и рубашке (можно с коротким рукавом). На зону отелей и пляжей эти ограничения не распространяются. Топлесс запрещен.
К традиционным ремеслам относятся изготовление ювелирных изделий из золота и серебра, оманских кинжалов (ханджаров), тканей ручной выделки и ковров. Из недорогих сувениров можно купить молотый кофе с кардамоном в вакуумной, баночной упаковке, а также благовония, производством которых Оман славится с давних пор.

Пакистан

Исламская Республика Пакистан.
На языке урду «пак» означает «чистый», а «стан» — «страна».
Столица. Исламабад. **Площадь.** 804000 км^2. **Население.** 144716 тыс. чел.
Расположение. Пакистан — государство в Южной Азии. На севере и северо-востоке граничит с Афганистаном, на северо-востоке, востоке и юго-востоке — с Индией, на западе — с Ираном, на юге омывается Аравийским морем. Оспаривает с Индией территорию Джамму и Кашмир, которая разделена между двумя государствами.
Административное деление. Федеративная республика в составе 4 провинций, федерального столичного округа и федерально управляемой территории племен.
Форма правления. Исламская республика.
Глава государства. Президент, избираемый сроком на 5 лет.
Высший законодательный орган. Двухпалатный парламент (Национальная ассамблея, избираемая на 5 лет, и Сенат, срок полномочий которого 6 лет).

Высший исполнительный орган. Правительство.
Крупные города. Карачи, Лахор, Фейсалабад, Пешавар, Равал-пинди, Мултан, Хайдарабад.
Государственный язык. Урду.
Религия. 97% — мусульмане, 3% — индуисты, христиане, сикхи, парсы, буддисты.
Этнический состав. 66 % — пенджабцы, 13 % — синдхи, а также пуштуны, белуджи, брагуи и др.
Валюта. Пакистанская рупия = 100 пайсам.
Климат. Муссонный, на большей части страны тропический, на северо-западе субтропический. Средние температуры января на равнине от + 12 °С до + 16°С (в высокогорьях бывают морозы до - 20°С), июля — от + 30°С до + 35°С. Осадков на равнинах выпадает 100—400 мм в год, в го рах — до 1000 мм в год. Год в Пакистане делится на три сезона: прохладный (с октября по март), жаркий (с марта по июнь) и дождливый (с июля по сентябрь). С наступлением жаркого сезона на юге становится жарко и влажно, в северных районах в это время погода достаточно приятная. В горных районах погода напрямую зависит от высоты над уровнем моря и может сильно изменяться в течение суток.
Флора. Растительность преимущественно степная и полупустынная, в горах — участки лесов (ель, вечнозеленый дуб, кедр).
Фауна. Животный мир представлен медведем, оленем, диким кабаном, крокодилом. В реках и прибрежных водах водится большое количество видов рыбы.
Реки и озера. Главная река — Инд с притоком Панджнад.
Достопримечательности. В Карачи — мавзолей Хаида-и-Аза-ма — памятник основателю Пакистана Али Джинну, беломраморная мечеть Общества Национальной Защиты (ее единственный купол, как считают, является крупнейшим в мире), Дом Медового Месяца, в котором родился Ага Хан, собор Св. Троицы, церковь Св. Андрея, городской зоопарк. В Лахоре представляет интерес Молл — место классических английских парков и построек в колониальном британском стиле, самый большой и лучший в стране Лахорский музей, знаменитая пушка Кима — орудие, увековеченное в произведении Киплинга «Ким».
Полезная информация для туристов
Пакистан — это страна самых величественных ландшафтов в Азии, многочисленных культурных традиций и чрезвычайно гостеприимных людей, Она является одним из самых ранних человеческих поселений, колыбелью древнейшей цивилизации, оспаривающей лидерство у Египта и Месопотамии, местом, где соприкасаются ислам, индуизм и буддизм. Особое значение имеют археологические памятники Хараппской цивилизации (III—II тысячелетия до н. э.), Персии и других древних государств.

Саудовская Аравия

Королевство Саудовская Аравия.
Название страны происходит от династии Саудидов.
Столица. Эр-Рияд. **Площадь.** По разным оценкам колеблется от 1750 000 до 2 240 000 км^2.
Население. 22 757 тыс. чел.
Расположение. Саудовская Аравия — государство на юго-западе Азии, занимающее большую часть Аравийского полуострова. На севере граничит с Иорданией, Ираком и Кувейтом, на востоке — с Катаром, на юго-востоке — с ОАЭ и Оманом, на юге — с Республикой Йемен. На востоке омывается Персидским заливом, на западе — Красным морем и заливом Акаба.
Административное деление. Государство разделено на 13 административных районов.
Форма правления. Абсолютная монархия.
Глава государства. Король.
Высший законодательный орган. Король и Консультативный совет, назначаемый королем.
Высший исполнительный орган. Совет министров.
Крупные города. Мекка, Джидда, Медина, Ад-Даммам, Эт-Таиф.
Государственный язык. Арабский.
Религия. Большинство — мусульмане ваххабитского толка.
Этнический состав. 90% —арабы.
Валюта. Риал Саудовской Аравии = 100 халалам.
Климат. Климат Саудовской Аравии жаркий, сухой, тропический — на юге, субтропический — на севере. Большая часть государства находится в жаркой и засушливой зоне. Средняя температура января + 10—20 °С, июля — выше + 30 °С. В горах зимой наблюдаются минусовые температуры и снег. На равнинах выпадает лишь 100 мм осадков в год, в горах — до 4000 мм.
Флора. Растительность чрезвычайно бедна, в оазисах произрастают финиковые пальмы, аравийская акация, мирра.

Фауна. Животный мир представлен антилопой, лисицей, газелью, гиеной, страусом, пантерой, диким котом, волком, горным козлом. Из птиц выделяются дрофа, голубь, перепел.
Реки и озера. Постоянных рек нет.
Достопримечательности. В Эр-Рияде — Музей археологии и этнографии, Королевский дворец, мечеть Джамида; в Медине — мечеть Пророка, где находится гробница Мухаммеда, гробница дочери пророка Фатимы и Умара; в Мекке — мечеть Аль-Харам, священный колодец, древнее святилище Кааба, в одну из стен которой вмонтирован черный камень, упавший с неба.
Полезная информация для туристов
Режим питания в арабских странах двухразовый: обычно это очень плотный завтрак и такой же плотный обед.
Праздничный обед, как правило, начинается арбузом или дыней. Затем подают бинтас-сахн (сладкое тесто, политое растопленным маслом и медом), барашка или отварное мясо с острым соусом. Заканчивается обед бульоном. В качестве закуски (мазза) употребляют свежие и маринованные овощи: маслины, помидоры, перец, орехи, арбузные семена, дичь, кубба и др. Непременной составной частью обеда является хель-ба (острый соус из красного перца с горчицей и ароматическими травами).

Сингапур

Республика Сингапур.
Название страны происходит от санскритского «синха» — «лев» «пурам» — «город».
Столица. Сингапур. **Площадь.** 647 км^2. **Население.** 4300 тыс. чел.
Расположение. Государство Сингапур находится в самом сердце Юго-Восточной Азии, близ острова Малакка, от которого отделяется проливом Джохор. Со всех сторон омывается водами Сингапурского пролива и Индийского океана. Территорию государства составляет остров Сингапур и 58 небольших островков в территориальных водах.
Административное деление. Нет.
Форма правления. Парламентская республика.
Глава государства. Президент.
Высший законодательный орган. Однопалатный парламент.
Высший исполнительный орган. Правительство.
Крупные города. Кроме столицы, нет.
Государственный язык. Английский, китайский, малайский, тамильский.
Религия. 30% — буддисты, 20% — христиане, 18% исповедуют ислам, 15% — конфуцианство, 5% — даосизм.
Этнический состав. 77% — китайцы, 15% — малайцы, 7% — индийцы.
Валюта. Сингапурский доллар = 100 центам.
Климат. Экваториальный. В течение года стабилен — тепло, высокая влажность и периодические сезоны дождей. Дневная температура колеблется от + 26 °С до + 30 °С. Осадков от 600 до 1300 мм, в основном в дождливый сезон.
Флора. Остатки тропических лесов, у берегов — мангровые заросли. На мелких необитаемых островах сохранилась буйная дикая тропическая растительность.
Фауна. Обитает большое количество птиц, из млекопитающих — обезьяны и лемуры.
Реки и озера. Река Сингапур.
Достопримечательности. Музыкальные фонтаны, музей «Основатели Сингапура», Музей редких камней и Морской музей, крупнейший в Юго-Восточной Азии Океанариум — Подводный Мир, сады «Хау Пар Вилла Тайгер Балм», культурно-исторический парк «Деревня Династии Танг», Музей восковых фигур, комната страха и Музей терракотовых воинов с фрагментами терракотовых скульптур, Парк бабочек — с уникальной коллекцией бабочек, летающих на свободе под высоко натянутой сеткой, Парк птиц с попугаями и фламинго, хищными птицами и пингвинами и центр исследовательских и научных технологий «Дискавери», Сингапурский ботанический сад, а также зоопарк.
Полезная информация для туристов
Сингапур — идеальное место для отдыха, с отлично развитой индустрией развлечений, прекрасным климатом и достопримечательностями. Жизнь в Сингапуре строго регламентирована неукоснительно выполняющимися законами, гарантирующими безопасность и процветание туризма. Местные жители не вправе пренебречь подобной статьей государственного дохода, ведь она дает львиную долю прибыли. Сингапур — одна из немногих стран, где ежегодное количество туристов превышает численность населения.

Для поддержания имиджа образцового государства здесь предусмотрены самые крупные штрафы и строжайшие наказания за нарушение законов. Употребление и ввоз наркотиков, например, караются смертной казнью. За курение в общественных местах, брошенный на землю мусор, жевание резинки взыскивают астрономически большие штрафы. Все эти строгости с лихвой окупаются: Сингапур — абсолютно чистый и совершенно безопасный город.

Сирия

Сирийская Арабская Республика.
Название страны происходит от наименования древнего государства — Ассирия.
Столица. Дамаск. **Площадь.** 185200 км^2. **Население.** 16 700 тыс. чел.
Расположение. Сирия — государство в Западной Азии, растянувшееся от Средиземного моря до Ирака. На севере граничит с Турцией, на востоке — с Ираком, на юге — с Иорданией, на западе — с Ливаном и Израилем.
Административное деление. 13 мухафаз (губернаторств) и приравненный к ним муниципалитет Дамаск.
Форма правления. Республика.
Глава государства. Президент, избираемый сроком на 7 лет.
Высший законодательный орган. Народный совет (однопалатный парламент), срок полномочий которого 4 года.
Высший исполнительный орган. Правительство.
Крупные города. Халеб, Хомс, Латакия, Хама.
Государственный язык. Арабский.
Религия. 90% — мусульмане, 10% — христиане.
Этнический состав. 90% — арабы, 10% — курды, армяне.
Валюта. Сирийский фунт =100 пиастрам.
Климат. На побережье климат субтропический, средиземноморский, во внутренних районах — континентальный, сухой. Средние температуры января + 4—12 °С, июля + 26—33 ^{C}С. Осадков 100—300 мм, в горах до 1000 мм в год. В крупных оазисах климат более мягкий летом и более теплый зимой. Влажность во внутренних районах очень низкая, что помогает легче переносить жару.
Флора. Склоны гор покрыты лесами (дуб, сосна, кипарис, лавр), которые занимают до 3 % территории страны, также встречаются тополь, тамариск, каштан, эвкалипт. По мере увеличения высоты леса переходят в альпийские луга. В оазисе Пальмира произрастают пальмы.
Фауна. Животный мир Сирии небогат. Обитают пантера, шакал, полосатая гиена. Водятся антилопы, газели, дикие ослы. В большом количестве встречаются пресмыкающиеся и грызуны.
Реки и озера. Крупнейшие реки — Евфрат, Оронт, среди озер — Хомс.
Достопримечательности. Национальный музей, мечеть Омейя-дов, дворец Халифов, мечеть Захария, Археологический музей, остатки замка крестоносцев Крака — исторические памятники столицы Сирии. Старый Дамаск включен в список Всемирного наследия ЮНЕСКО.
Полезная информация для туристов
Завтрак подают рано, часто в 6 утра. Он представляет собой легкую трапезу из оливок, сыра, йогурта и турецкого кофе. Самым важным является обед, время которого назначено на 14.00, после него отдыхают. Начинается он с закусок, которые называют mezze, затем наступает черед гуляша из курицы или баранины, салатов, овощей, хлеба, а завершают пирожками и фруктами. Поздним вечером приступают к ужину, обычно легкому, если это не праздник или не Рамадан. После каждой трапезы пьют очень крепкий и сладкий турецкий кофе и чай. Гостеприимные сирийцы зачастую не дают гостю встать из-за стола, пока все на столе не будет съедено. Даже есть арабская поговорка, согласно которой количество еды, поглощенной гостем, отражает силу его привязанности к хозяину.
Чаевые принято давать только в дорогих отелях и ресторанах, обычно 5—10 % от стоимости обслуживания.

Таджикистан

Республика Таджикистан.
Таджикистан означает «страна таджиков».
Столица. Душанбе. **Площадь.** 143100 км^2. **Население.** 6600 тыс. чел.

Расположение. Таджикистан — государство на юго-востоке Средней Азии. На севере граничит с Узбекистаном и Кыргызстаном, на востоке — с Китаем, на юге — с Афганистаном на западе — с Узбекистаном.
Административное деление. В состав Таджикистана входит Горно-Бадахшанская автономная область, 3 области, 45 районов (в том числе 8 районов республиканского подчинения).
Форма правления. Республика.
Глава государства. Президент, избираемый сроком на 5 лет.
Высший законодательный орган. Меджлис (парламент), со сроком полномочий 4 года.
Высший исполнительный орган. Правительство.
Крупные города. Худжанд, Курган-Тюбе.
Государственный язык. Таджикский.
Религия. Большинство населения исповедует ислам (суннитского и шиитского толка).
Этнический состав. 62% — таджики, 24% — узбеки, 3,5% — русские.
Валюта. Сомони = 100 танга.
Климат. Климат Таджикистана резко континентальный. Диапазон температур — от максимальной + 48 °С до минимальной — 63 °С. Кроме того, температура сильно различается в горах и равнинных районах. В долинах и на равнинах средняя температура января от - 1°Сдо + 3°С, июля + 23—30 °С, осадков выпадает 150—300 мм в год.
В горах на высоте 500—1500 м температура января — 25 °С, июля + 23—28 °С, осадков выпадает 700 мм в год.
Флора. Флора Таджикистана представлена видами, характерными для степной и альпийской растительности. Здесь насчитывается более 4,5 тыс. видов растений, в т. ч. лиственные леса, кустарники, луговые степные травостои, растительность, обычная для степей и пустыней.
Фауна. Животный мир довольно богат: здесь обитает снежный барс, несколько видов горных козлов, в заповеднике Тигровая Балка находится 22 вида ящериц, в том числе степная агама, серый варан, сцинковый геккон, редкие виды змей. Среди млекопитающих, а их наблюдается 84 вида,
можно выделить волка, шакала, камышового кота, дикобраза, бухарского оленя.
Реки и озера. Крупнейшие реки страны — Сырдарья, Зеравшан, Амударья и ее притоки Вахш, Пяндж и Кофарнихон. Крупное озеро — Каракуль.
Достопримечательности. Горы Таджикистана — живописнейшее место, сочетающее в своем ландшафте высочайшие горные хребты Евразии, травянистые альпийские луга и чи- стейшие реки. Из памятников следует отметить многочисленные мечети, мавзолеи, средневековые цитадели, музеи-заповедники, остатки буддийских монастырей, городище древнего согдийского города V—VIII вв. и др.
Полезная информация для туристов
Таджикистан — центр международного горного туризма и альпинизма. Самый безопасный способ совершить поход — воспользоваться услугами надежного агентства и проводника, имея собственное оборудование, так как в самом Таджикистане снаряжение достать довольно трудно. В горах есть множество изолированных от окружающего мира так называемых «приютов» и ферм на горных маршрутах, они работают как примитивные пансионы. Вам предложат место под крышей, овчинное одеяло и горячий «шер чай» — чай с козьим молоком, солью и маслом. Чтобы избежать дискомфорта оттого, что хозяин только что зарезал ради вас своего последнего цыпленка, необходимо иметь с собой запас продовольствия, чтобы им рассчитаться с хозяином, так как никаких магазинов на Памире нет и деньги тоже имеют малую цену, здесь в ходу только бартер. Лучший трек- керный сезон — с июня по сентябрь, хотя к плохой погоде надо быть готовым в любое время.

Таиланд

Королевство Таиланд.
Название страны происходит от этнонима народа — тай.
Столица. Бангкок. **Площадь.** 514000 км^2. **Население.** 61800 тыс. чел.
Расположение. Таиланд — государство, расположенное в юго-западной части полуострова Индокитай и в северной части полуострова Малакка. Традиционно разделяют Таиланд на 4 района: Центральный, Южный, Северный и Северо-Восточный. На северо-западе граничит с Мьянмой, на северо-востоке — с Лаосом, на юго-востоке — с Камбоджей. На юге и востоке омывается водами Сиамского залива, а на западе — водами Андаманского моря.
Административное деление. Разделен на 73 чангвата (провинции) .
Форма правления. Конституционная монархия.

Глава государства. Король.
Высший законодательный орган. Двухпалатная Национальная ассамблея (Палата представителей и Сенат), избираемая сроком на 4 года.
Высший исполнительный орган. Правительство.
Крупные города. Чиангмай, Сонгкхла.
Государственный язык. Тайский.
Религия. 95 % — буддисты, 4 % — мусульмане.
Этнический состав. 80% — тайцы, 10% — китайцы.
Валюта. Бат = 100 сатангам.
Климат. Для Таиланда характерен муссонный тропический климат и 3 времени года. Сухой сезон устанавливается с ноября по апрель. Сезон дождей продолжается с мая по октябрь: на всей территории страны господствуют юго-восточные муссоны, приносящие ливневые дожди. Количество осадков колеблется от 1000 мм в год на равнинах до 5000 мм в горах. Идеальное время для отдыха в Таиланде — зима (с декабря по февраль). В этот период дневная температура воздуха составляет + 30—32 °С, минимальная ночная температура воздуха + 20°С, воды + 25 °С.
Флора. Леса занимают 25 % территории страны: на севере —тропические листопадные, на юге — вечнозеленые тропические. На побережье Таиланда произрастают мангровые деревья, черное дерево, ротанговая пальма, железное дерево, гибискус, бананы, манго, кокосовые пальмы. Много цветов орхидей, гардений, гибискусов.
Фауна. Представлена слонами, носорогами, тиграми, леопардами, гиббонами, крокодилами, азиатскими буйволами. Здесь также обитают более 50 видов пресмыкающихся, большое количество птиц и рыб. Имеются две экзотические фермы: крокодилов и змей. Символ Таиланда — белый слон,
Реки и озера. Главнейшие реки — Менам-Чао-Прая, Меконг.
Достопримечательности. В Бангкоке — храм Пхра, Кео, Большой дворец, Пантеон, Золотая чеди, Национальная галерея, Национальный музей, храм Лак Муанг и др. Это очень живописный город, многие кварталы которого расположены на воде. В стране много древних храмов со статуями Будды, популярен у туристов храмовый комплекс Ват Пра Дхат Дай Сутеп, где находятся останки Будды.
Полезная информация для туристов
Запрещается фотографировать военные объекты и внутренние помещения некоторых храмов. Прежде чем сфотографировать тайца, попросите у него разрешение. Можно ввозить в страну не более 5 фотопленок. В Таиланде покупайте пленку только в больших универмагах, т. к. в условиях тропического климата при неправильном хранении она быстро приходит в негодность.
Для тайцев хороший тон — сдержанный. Здесь не положено прикасаться к человеку, похлопывать его по плечу и тем более гладить по голове, даже маленьких детей. Королевский дом пользуется особенно глубоким уважением, поэтому ни при каких обстоятельствах недопустима его критика. Обувь следует снимать не только перед входом в храм, но и в частное жилище.
В мелких лавках и на рынках принято торговаться. Традиционными для Таиланда сувенирами являются тайский шелк, деревянные фигурки, лаковые шкатулки, серебряные изделия, керамика, изделия из змеиной и крокодиловой кожи. Запрещен вывоз фигурок Будды, изделий из меха, слоновой кости, черепаховых панцирей.
Жители Таиланда опрятны в одежде. Разорванные джинсы и поношенные футболки внушают им отвращение. Шорты (это, кстати, касается и мужчин, и женщин) можно носить только на пляже и в отеле. Впрочем, женщин в мини-юбках воспринимают нормально. Существует еще одна интересная деталь: разговаривая с тайцами, не принято говорить о жаре.

Тайвань

Республика Тайвань.
Название страны происходит от китайского «тай» — «терраса», «вань» — «бухта, залив».
Столица. Тайбэй. **Площадь.** 36000 км^2. **Население.** 21908 тыс. чел.
Расположение. Тайвань — остров в Восточной Азии. Отделяется от материка Тайваньским (Формозским) проливом. На севере остров омывается Восточно-Китайским морем, на востоке — Тихим океаном, на юге — Южно-Китайским морем. Тайваню принадлежат небольшие группы островов.
Административное деление. Делится на 2 провинции (Тайвань и Фуцзянь) и 2 города центрального подчинения.
Форма правления. Республика.
Глава государства. Президент, избираемый сроком на 4 года.
Высший законодательный орган. Законодательный Юань (однопалатный парламент).
Высший исполнительный орган. Правительство.
Крупные города. Гаосюн, Тайчжун, Тайнань.
Государственный язык. Китайский.

Религия. 93% населения исповедуют конфуцианство, даосизм и буддизм, 4,5 % — христианство, менее 1 % — ислам.
Этнический состав. 84 % — тайваньцы, 14 % — китайцы.
Валюта. Новый тайваньский доллар = 100 центам.
Климат. Климат субтропический на севере и тропический на юге, с температурами, колеблющимися приблизительно от + 28 °С в июле до + 14 °С в ноябре. Лето, которое длится с мая по сентябрь, обычно бывает жарким и влажным, с дневными температурами от + 27 °С до + 35 °С. Зимы длящиеся с декабря по февраль, бывают короткими и мягкими. Снег на острове выпадает только высоко в горах. Количество дождевых осадков сильно различается в зависимости от сезона, района и высоты над уровнем моря. Средний их уровень составляет около 2500 мм в год.
Флора. Растительный мир Тайваня довольно богат — здесь насчитывается около 3800 видов растений. До высоты 1980 м произрастают тропические и субтропические леса, от 1980 до 3050 м находятся лиственные и хвойные леса, а выше растут только хвойные.
Фауна. На территории государства обитает около 60 видов млекопитающих (белка, олень, дикий кабан и черный формозский медведь). На острове много птиц, рептилий и насекомых. В прибрежных районах ловят тунца и креветок.
Реки и озера. Главные реки — Чжошуйся, Даныпуйхэ.
Достопримечательности. «Сады семьи Линь», подлинным сокровищем храмовой архитектуры является храм Лун-Шань в Тайбэе, Мемориальный холл Чан Кай-ши на территории которого расположены прекрасные Государственный концертный зал и Государственный театр. В стране популярны многочисленные фестивали, в т. ч. фестивали Лодок и Дракона, Осенний фестиваль и Праздник Фонариков.
Полезная информация для туристов
На Тайване находится множество великолепных национальных парков, каждый из которых имеет свой Центр управления, подчиненный Департаменту национальных парков. Каждый национальный парк имеет, как минимум, один центр для приезжих и один натуралистический выставочный центр, а также передвижные натуралистические центры. По предварительной договоренности с руководством парка могут устраиваться и организованные экскурсии с гидом. Хотя на циональные парки обеспечивают прекрасные возможности для туризма, чтобы попасть в них, нужно получить специальное разрешение. Приезжие, желающие посетить отдаленные уголки Тайваня, особенно гористые национальные парки Юйшань и Шэйба, должны связаться с руководством парков, чтобы получить разрешение.

Туркменистан



Республика Туркменистан.
Название страны происходит от этнонима народа — туркмены.
Столица. Ашгабад. **Площадь.** 448100 км^2. **Население.** 4603 тыс. чел.
Расположение. Туркменистан — государство в Средней Азии. На севере граничит с Казахстаном и Узбекистаном, на востоке — с Узбекистаном и Афганистаном, на юге — с Афганистаном и Ираном. На западе омывается Каспийским морем.
Административное деление. Разделен на 5 велаятов (областей), 37 этрапов (районов).
Форма правления. Республика.
Глава государства. Президент, избираемый сроком на 5 лет.
Высший законодательный орган. Меджлис (однопалатный парламент), срок полномочий которого 5 лет.
Высший исполнительный орган. Правительство.
Крупные города. Туркменбаши, Туркменабад, Дашховуз, Не-битдаг.
Государственный язык. Туркменский.
Религия. 87 % — мусульмане, 11 % — православные.
Этнический состав. 72% — туркмены, 12% — русские, 9% — узбеки, также проживают казахи, татары, украинцы, азербайджанцы и армяне.
Валюта. Манат = 100 тенези.
Климат. Большая часть территории страны занята пустыней Каракум. Климат резко континентальный, с жарким и сухим летом и холодной зимой. Средняя температура января — 4 °С, июля - + 28 °С. Количество осадков составляет от 80 мм в год на северо-востоке до 300 мм в год в горах.
Флора. В горах флора насчитывает более 2000 видов, там также встречаются можжевеловые леса. Степи поражают обиль-, ным весенним разнотравьем, когда цветут маки, ирисы, тюльпаны. Встречаются заросли миндаля, шиповника, фисташковые редколесья. По долинам рек растут тугайные леса. Растительность в основном пустынная (саксаул, кан-дым и другие кустарники).

Фауна. Животный мир представлен видами, характерными для пустынной местности: варан, кобра, несколько видов ящериц (в том числе гекконов), каракал. В Туркменистане обитает 91 вид млекопитающих, среди которых редкие — кулан, снежный барс, леопард, архар, сайгак; 372 вида птиц.
Реки и озера. Главная река — Амударья. Крупнейшее озеро — Сарыкамышское.
Достопримечательности. Руины караван-сараев Кыз-Кала и Да-яхатын, мавзолей Астана-баба, мавзолей Абу-Саида, мавзолей Текеша, мечеть Талхатан-баба, Художественный музей. Из природных достопримечательностей известна Бахарденская пещера с огромным подземным озером Коу-Ата.
Полезная информация для туристов
Являясь колыбелью многих культур и цивилизаций, территория Туркмении таит множество неразгаданных тайн, а ее природные комплексы крайне разнообразны, особый интерес представляют пустынные и полупустынные живые сообщества страны.
Туркмены, сами прекрасные наездники, на протяжении веков весьма высоко ценили хороших коней и считали их своими друзьями. Эта «страсть» сохранилась и до наших дней, и сейчас лошади — одна из главных достопримечательностей страны.
У туркмен много национальных праздников — в честь возведения дома или рождения ребенка, в честь стрижки первых волос у мальчика, в честь первого зуба или праздника обрезания праздник 63-го дня рождения мужчины («акгоюн»), свадьба, худай-йолы, праздник охоты, праздник, когда дают имя, и множество других. Все эти церемонии очень красочны и проходят по многовековым народным правилам, поэтому посетить такое событие для туриста — большая удача.
Для вывоза ковров из Туркмении необходимо получить свидетельство из Музея ковра в Ашгабаде, что ковер не имеет исторической ценности. Кроме того, придется оплатить налог, зависящий от размеров ковра.

Турция

Турецкая Республика.
Название страны происходит от этнонима народа — турки.
Столица. Анкара. **Площадь.** 779452 км^2. **Население.** 66500 тыс. чел.
Расположение. Турецкая Республика — государство в Западной Азии и частично в Южной Европе, которое омывается Средиземным, Эгейским, Мраморным и Черным морями. Европейская часть, называемая Восточной Фракией, или Румелией, на севере граничит с Болгарией, а на западе — с Грецией. Азиатская часть, называемая Анатолией, или Малой Азией, граничит с Сирией и Ираком на юге, Ираном, Арменией и Грузией — на востоке.
Административное деление. Территория разделена на 80 провинций (илов).
Форма правления. Республика.
Глава государства. Президент, избираемый сроком на 7 лет.
Высший законодательный орган. Великое национальное собрание Турции (однопалатный парламент), срок полномочий которого 5 лет.
Высший исполнительный орган. Правительство.
Крупные города. Стамбул, Измир, Адана.
Государственный язык. Турецкий.
Религия. Господствующая религия — ислам суннитского толка.
Этнический состав. 80% — турки, 17% — курды, 3% — греки, арабы и армяне.
Валюта. Турецкая лира = 100 курушам.
Климат. Климат внутренней Анатолии — континентальный, с жарким сухим летом и холодной снежной зимой. В Стамбуле климат мягкий, небо часто затянуто облаками. На за-
падном побережье климат теплый и влажный. На южном побережье климат жаркий. Для средиземноморского побережья характерно жаркое и влажное лето. В целом по стране средняя температура января колеблется от — 15°С до+ 5 °С, июля —от + 15 °С до + 32 °С. Среднегодовая нор- ма осадков в Стамбуле 820 мм, в Анкаре — 350 мм. Дожди идут с октября по май.
Флора. В лесах, которые занимают до 15% территории страны, произрастают сосна, ель, кипарис, бук, дуб, граб, тополь. На Черноморском побережье во множестве распространены фруктовые деревья, лещинный орех, чай. На западном и южном побережьях имеются плантации маслин, цитрусовых, граната, винограда.
Фауна. На территории Турции обитают олень, косуля, кабан, ; волк, шакал, гиена, медведь, горный козел, из птиц — воробей, ласточка, жаворонок, соловей, аист, орел. Встречаются также змеи и ящерицы.
Реки и озера. Главнейшие реки — Евфрат, Тигр, Кызыл-Ирмак. Крупнейшие озера — Ван и Туз.
Достопримечательности. В Стамбуле — Султанский дворец, собор Св. Софии, Голубая мечеть, музейный комплекс рядом с Султанским дворцом; в Антиохии — остатки римских храмов, акведуков, театров и катакомб, Археологический музей. В Трабзоне — церковь Св. Евгения, церковь Златоглавой Божьей

Матери. На горе Аладаг находится Дом Девы Марии, где она жила после смерти Христа. В 1963 г. Папа Римский объявил дом местом паломничества. Исторический центр Стамбула включен в список Всемирного наследия ЮНЕСКО.

Полезная информация для туристов

По мусульманской традиции, входя в мечеть, в частный дом, надо снять обувь. Турки отличаются честностью, обходительностью, вежливостью. Беседа не должна начинаться с основной темы, необходимо проявить сдержанность. Туркам будет приятно, если несколько фраз будут произнесены на их родном языке.

Рекомендована вакцинация против гепатита А и В.

Водопроводная вода пригодна для питья, но рекомендуется употреблять питьевую, расфасованную в бутылки. Ее можно купить в любом магазине.

Чаевые дают носильщикам (в пределах 1 доллара), официантам —10 % от стоимости обеда. Таксистам давать чаевые не принято.

Узбекистан

Республика Узбекистан.

Название страны происходит от этнонима народа — узбеки.

Столица. Ташкент. **Площадь.** 447400 км^2. **Население.** 23 785 тыс. чел.

Расположение. Узбекистан — государство в Средней Азии. На севере и западе граничит с Казахстаном, на востоке — с Кыргызстаном, на юго-востоке — с Таджикистаном, на юге — с Афганистаном и Туркменистаном. В состав Узбекистана входит Каракалпакская автономная республика.

Административное деление. Государство разделено на 12 областей и Республику Каракалпакстан.

Форма правления. Республика.

Глава государства. Президент, избираемый на 5 лет.

Высший законодательный орган. Олий Мажлис (однопалатный парламент), срок полномочий которого 5 лет.

Высший исполнительный орган. Кабинет министров.

Крупные города. Самарканд, Наманган, Андижан, Бухара, Фергана.

Государственный язык. Узбекский.

Религия. 88 % — мусульмане-сунниты, 9% — православные.

Этнический состав. 71,4% — узбеки, 8,3% — русские, 4,7% — таджики, 4,1 % — казахи, 2,4 % — татары, 2,1% — каракалпаки.

Валюта. Сум = 100 тыинам.

Климат. Климат Узбекистана — резко континентальный, засушливый. Разница температур в зависимости от поры года довольно значительная: средние температуры января колеблются от - 3 °С до + 3 °С, июля — от + 26 °С до + 32 °С. Осадков выпадает от 80 мм в год на пустынных равнинах до 1000 мм в горах.

Флора. На равнинах преобладает пустынная растительность, а в горных районах — степи, леса, горные луга. В Узбекистане произрастает около 3700 видов растений, 20 % из них характерны только для местной флоры.

Фауна. Животный мир весьма разнообразен — в горах обитают косуля, архар, медведь, снежный барс и редкие виды гор- ных козлов; в пустынях распространены джейраны, сайгаки, грызуны, ящерицы, черепахи, змеи; в пойменных тугайных лесах — камышовый кот, кабан, олень, разнообразные птицы.

Реки и озера. Крупнейшие реки — Сырдарья и Амударья. Наиболее крупное озеро — Аральское море.

Достопримечательности. Старый город XVI в., минарет Ислам-Ходжа, Ханский мавзолей в Хиве; городище Афрасиаб (I тыс. до н. э.), мечети XIV—XV вв., мавзолей Тамерлана, Музей древней истории в Самарканде; арочная крепость, мавзолей Исмаила Самали в Бухаре.

Полезная информация для туристов Вообще для женщин нет никаких строгих ограничений в одежде, особенно в Ташкенте и других крупных городах, где молодые люди наслаждаются полной свободой в одежде. Вы часто можете встретить молодых девушек, носящих традиционную исламскую одежду, но это — их личный выбор, а не обязанность. Однако в некоторых областях, например Ферганской Долины, лучше не надевать шорты. То же самое касается посещения религиозных мест, мечетей, мавзолеев и т. д. Женщины должны также закрыть плечи и грудь, желательно носить головной убор или косынку. В летнее время нужно следовать вышеупомянутой рекомендации, чтобы защитить себя от солнца.

Филиппины

Республика Филиппины.
Страна названа в честь короля Испании Филиппа II.
Столица. Манила. **Площадь.** 299765 км^2. **Население.** 82800 тыс. чел.
Расположение. Филиппины — государство в западной части Тихого океана, лежащее на Филиппинских островах, которые являются частью Малайского архипелага. На востоке омывается Филиппинским морем, на юге — Целебесским морем, на западе — Южно-Китайским морем. Государство расположено на более чем 7100 островах, но большинство из них имеют площадь менее 2,5 км^2.
Административное деление. Разделены на 74 провинции.
Форма правления. Республика.
Глава государства. Президент, избираемый сроком на 6 лет. ,
Высший законодательный орган. Конгресс (двухпалатный парламент), состоящий из Сената (срок полномочий 6 лет) и Палаты представителей (избирается на 3 года).
Высший исполнительный орган. Правительство.
Крупные города. Кесон-Сити, Давао, Себу, Замбоанга.
Государственный язык. Пилипино (филиппинский), английский.
Религия. Филиппины — единственная в Азии христианская страна. 83 % — католики, 9 % — протестанты, 5 % — мусульмане, 3 % — буддисты и язычники.
Этнический состав. 95% — малайцы, также проживают китайцы, американцы, испанцы, висаянцы, илоканцы, моро, метисы.
Валюта. Филиппинское песо = 100 сентаво.
Климат. Филиппинские острова лежат в тропиках, среднегодовая температура составляет около + 27 °С. Обычно температура в долинах выше средней, а в горных районах намного ниже средней. На большинстве островов сезон дождей продолжается с мая по ноябрь, когда дуют летние муссоны. С июня по октябрь на Филиппины иногда обрушиваются тайфуны, которые приносят значительные разрушения.
Флора. Лесами покрыто около 37% территории страны. Наиболее распространены баньян, множество видов пальм, каучуконосы, а также апитонг, лауан, белая и красная нара, майяпис (последние характерны сугубо для данной территории). Также часто встречаются бамбук, корица, орхидея. В прибрежных районах растут мангровые деревья.
Фауна. Среди представителей фауны выделяется несколько видов оленей, дикие свиньи, мангуст, большое количество рептилий и около 760 видов птиц. В прибрежных
водах водятся многочисленные морские животные различных видов.
Реки и озера. Крупнейшие реки — Кагаян, Чико, Абра, Пампанья, Бикол, Рио-Гранде-де-Минданао, Агусан. Самые большие озера — Лагуна-де-Бай, Тааль, Ланао и Булуал.
Достопримечательности. В Пасай — мемориальный музей Лопеса, в Маниле — музей Санта-Томас, Национальный музей, Музей искусства Метрополитен, Старый город, зоопарк, ботанический сад, в Бегите — Муниципальный музей.
Полезная информация для туристов
Нелишне будет знать, что столичные таксисты никогда не дают сдачу. На островах приняты чаевые — 5—10% от суммы счета за такси, гостиничное и ресторанное обслуживание. В крупных магазинах и отелях принимают кредитные карты основных мировых систем и туристические чеки, в провинции их использование маловероятно.

Шри-Ланка

Республика Шри-Ланка.
Название страны происходит от санскритского «шри» — «славный» и «ланка» — «земля».
Столица. Шри-Джаяварденапура (администрация), Коломбо. **Площадь.** 65610 км^2. **Население.** 19 400 тыс. чел.
Расположение. Шри-Ланка— островное государство в Индийском океане недалеко от южного побережья Индии, от которого его отделяют Манарский залив и Полкский пролив.
Административное деление. Подразделяется на 9 провинций, 25дистриктов.
Форма правления. Республика.
Глава государства. Президент, избираемый на 6 лет.
Высший законодательный орган. Однопалатный парламент (Национальная государственная ассамблея) со сроком полномочий 5 лет.
Высший исполнительный орган. Правительство.

Крупные города. Дехивала-Маунт-Лавиния, Джафна.
Государственный язык. Сингальский.
Религия. 69% — буддисты, 15% — индусы.
Этнический состав. 73% — сингальцы, 19% — тамилы.
Валюта. Рупия Шри-Ланки = 100 центам.
Климат. Климат страны, которая расположена недалеко от экватора, в основном жаркий и влажный, однако горные районы прохладнее. В Коломбо среднемесячная температура равна + 26 °С (май). Среднегодовая температура горных районов несколько ниже. Так, на самом популярном курорте Нувара-Элия (2000 м над уровнем моря) она составляет + 15°С.
Флора. Обширные районы на юго-западе страны покрыты густыми джунглями. Леса занимают также склоны гор. В прибрежных районах растут пальмы и мангровые деревья. Во влажной зоне в большом количестве произрастает красное дерево, а также каучуконосные и фруктовые деревья. В более сухих районах встречаются черное дерево и атласное дерево. По всей стране распространены орхидеи, акации, кипарисы, эвкалипты.
Фауна. Среди представителей животного мира следует выделить гепарда, леопарда, обезьян, слона, а также большое количество птиц и насекомых.
Реки и озера. Крупнейшие реки — Махавели-Ганга, Келани, Калу, Аруви-Ару.
Достопримечательности. В Канди — скала с отпечатками ног Будды, храм Зуба, где хранится зуб Будды; в Апурадха-пура — дерево Бо, музеи с коллекциями исторических экспонатов, остатки буддийских храмов III—I вв. до н. э., пещерный монастырь Исурумуния V—VIII вв. Красочность природы Шри-Ланка поражает воображение каждого. В ожерелье белых рифов остров выглядит жемчужиной на синем бархате Индийского океана. Туристов привлекает богатая палитра красок растительного мира, красивые водопады, живописные горы, 180-метровая скала Сигирия с древними наскальными рисунками и развалинами дворца V века, многочисленные буддийские святыни — дагобы.

Полезная информация для туристов
Собираясь на Шри-Ланку, возьмите с собой легкую хлопчатобумажную одежду, головной убор. Непременно запаситесь солнцезащитным кремом и лосьоном от солнечных ожогов. В стране нет строгих требований к одежде, однако не следует посещать храмы в шортах, в одежде с открытой спиной и плечами, также при входе в храм нужно снимать обувь.
Шри-Ланка известна во всем мире своими драгоценными камнями: сапфирами, рубинами, топазами и т. д. Приобретать ювелирные изделия советуем в специализированных магазинах, требуя соответствующий чек или сертификат. Известны также во всем мире цейлонский чай, специи, изделия народных промыслов: маски, батик, изделия из кожи. В городах можно купить недорогие текстильные изделия. На рынках, в частных магазинах, лавочках советуем торговаться о цене. Вы можете снизить стоимость товара на 30% относительно начальной.
Давать чаевые не обязательно. Однако портье в гостинице или официант в ресторане будут рады нескольким дополнительным центам.
Нелишне будет знать, что столичные таксисты никогда не дают сдачу.

Япония

Япония.
Название страны происходит от древнеяпонского «Ямата» — «страна людей гор».
Столица. Токио. **Площадь.** 377835 км^2. **Население.** 126800 тыс. чел.
Расположение. Япония — государство в Восточной Азии, которое расположено на 4-х крупных островах: Кюсю, Хонсю, Сикоку, Хоккайдо, а также островах архипелага Рюкю и более чем тысяче мелких островов. На севере омывается Охотским морем, на востоке — Тихим океаном и Восточно-Китайским морем, на западе — Корейским проливом и Японским морем. На севере граничит с Россией (Сахалин, Курилы), на юге — с Филиппинами, на западе и северо-западе — с Китаем и Южной Кореей.
Административное деление. Подразделяется на 9 областей, 44 префектуры, столичный округ и 2 городские префектуры.
Форма правления. Конституционная монархия.
Глава государства. Император — символ единства нации, реальной властью не обладает.
Высший законодательный орган. Двухпалатный парламент (Палата представителей, избираемая на 4 года, и Палата советников, срок полномочий которой 6 лет).
Высший исполнительный орган. Кабинет министров.
Крупные города. Иокогама, Осака, Нагоя, Саппоро, Кобе, Киото, Фукуоко, Кавасаки, Китакусю.
Государственный язык. Японский.

Религия. Синтоизм, буддизм и христианство.
Этнический состав. 99% — японцы, 0,5% — корейцы, 0,5% —китайцы и айны (остатки коренного населения).
Валюта. Иена = 100 сенам.
Климат. На севере страны климат умеренный, а на юге — субтропический и тропический муссонный. Лето достаточно жаркое по всей стране — от + 30 °С на севере до + 38 °С на юге. Летом выпадает максимальное количество осадков — от 700 мм на севере до 1200 мм — на юге, при этом влажность воздуха очень высока, часты тайфуны. Средняя температура зимой достаточно низкая — от — 15 °С на о. Хоккайдо, до — 5 °С на о. Хонсю и до + 16 °С на архипелаге Рюкю. При этом выпадает достаточно большое для столь южных широт количество снега.
Флора. Растительный мир Японии многообразен, что обусловлено жарким и влажным летом на большей части территории. В стране насчитывается более 17000 видов растений, из которых национальными считаются вишня сакура и слива. Самое распространенное дерево — японский кедр, часто встречается также лиственница, несколь-' ко видов ели. На Кюсю, Сикоку и Хонсю произрастают субтропические виды: бамбук, камфарный лавр, баньян. В центральной и северной частях Хонсю распространены лиственные (береза, орех, ива), а также большое количе- ство хвойных деревьев.
В апреле цветет азалия, в мае — пионы. В ноябре зацветают хризантемы — национальный цветок Японии. Этому событию ежегодно посвящаются фестивали цветов.
Фауна. На территории островов насчитывается около 140 видов млекопитающих, 450 видов птиц, большое количество рептилий, амфибий и рыб. Из хищников можно выделить бу- рого медведя, черного медведя и рыжего медведя. Распро- странены норка, выдра, куница, заяц, белка, белка-летяга. Из птиц преобладают ласточка, кукушка, воробей, дрозд, утка, цапля, лебедь, бекас, альбатрос, журавль, дятел, голубь, фазан, а из певчих — соловей и снегирь. Некоторые животные эндемичны: японский макак, японский пятнистый олень.
Реки и озера. Крупнейшая река — Синано, Тоне, Китаками, Тен-ри, Могами на о. Хонсю; Исикири, Тесио, Токачи на о. Хоккайдо, Есино — на о. Сикоку. Самое большое озеро — Бива — находится на Хонсю.
Достопримечательности. В Токио — старинные замки и храмы, Национальный музей, Музей каллиграфии, Национальный музей западного искусства, Музей японского народного искусства, Музей-сокровищница святыни Мейдзи, Токийская телебашня высотой 333 м, зоопарк. В Киото — замок Нидзе, музеи, более 2000 старинных храмов и святынь, императорский дворец, дворец Катсура, старинные императорские гробницы и многое другое. Неотъемлемой частью культуры являются традиционные японские сады, предназначенные для созерцания. Предметом поклонения является гора Фудзи, находящаяся в 90 км западнее столицы. На территории, окружающей гору, образован национальный парк с многочисленными храмами и святынями.
Полезная информация для туристов
Чаевые в Японии давать не принято. Количество традиций и ритуалов, обязательных или рекомендуемых к соблюдению, огромно. Практически все сферы жизни страны пронизаны сетью традиций и церемоний.
Рукопожатия заменяются поклонами, причем «возвращать» их требуется с той же частотой и почтительностью, какую демонстрирует другая сторона. Японцы вежливы и предупредительны в общении. Гостеприимство у японцев «в крови». Прямой отказ не принят даже в том случае, если выполнить просьбу невозможно, поэтому стоит заранее подумать о выполнимости ваших пожеланий. Часто вводит в заблуждение традиционная улыбчивость японцев, особенно женщин, при любых обстоятельствах —даже отказ или какой-то неприятный момент будет сопровождаться улыбкой, что сбивает с толку многих иностранцев. В то же время фамильярность (даже слишком малая дистанция между собеседниками) совершенно неприемлема и вызывает у японцев резко отрицательное отношение. Не рекомендуется также смотреть японцу прямо в глаза, активно жестикулировать — это воспринимается как агрессия. Широко известна и «страсть» японцев к гигиене и чистоте.
Большое значение играет посуда, сервировка стола и декоративное оформление блюд. Перед едой принято вытирать лицо и руки специальной горячей салфеткой «осибори». Каждое блюдо подается в специально предназначенной для него посуде и занимает строго определенное место на столе, причем для каждого человека выделяется индивидуальный стол. Посуда и предметы сервировки строго подразделяются на «мужские» и «женские». Для палочек («хаси» или «хаши») существует отдельная подставка, а подают их в специальном красочном бумажном чехле («хаси букуро»). «Хаси» нельзя скрещивать или втыкать в рис (это ассоциируется со смертью), нельзя указывать палочками на что-либо или размахивать ими во время еды — это считается признаком дурного тона. Не следует также передвигать еду по тарелке или посуду по столу. Пить «до дна» и наливать себе самому не принято. Рекомендуется наполнять бокал или пиалу соседа, а он, в свою очередь, должен делать то же самое для вас.
Не положено курить в общественных местах, в офисах, на станциях и платформах железной дороги, а также в домах и автомобилях без разрешения хозяина.
Нельзя наступать обутой ногой на соломенные маты «татами» — это расценивается как святотатство. Особенно это относится к жилищам или к посещению храмов. Следует также переобуваться в специальные тапочки до и после посещения туалета.

АФРИКА

Африка — второй по величине после Евразии континент, расположенный в восточном полушарии. Территория Африки вместе с островами составляет около 30,3 млн км^2. С запада она омывается Атлантическим океаном, с севера — Средиземным морем, на северо-востоке — Красным морем, на востоке — Индийским океаном. Наивысшая точка — вулкан Кибо в массиве Килиманджаро (5895 м), самая низкая — впадина озера Ассаль (153 м ниже уровня моря).

Климатические зоны расположены в Африке симметрично: от зоны экваториального климата с буйными вечнозелеными экваториальными лесами с симметричными полосами тропического климата с пустынями, полупустынями и саваннами до субтропического климата и растительности на севере и юге. Крупнейшая река Африки — Нил. На территории континента сосредоточено около 12 % населения земного шара, преимущественно негроидной расы (на севере проживают также белые). Африка является наименее урбанизированным континентом.

Алжир

Алжирская Народная Демократическая Республика.
Название страны происходит от арабского Эль-Джезаир — «острова».
Столица. Алжир. **Площадь.** 2381741км^2. **Население.** 31700 тыс. чел.
Расположение. Алжир—государство на севере Африки. На западе граничит с Марокко, западной Сахарой, на востоке—с Тунисом и Ливией, на юге — с Нигером, Мали и Мавританией,
Административное деление. Подразделяется на 48 вилай (провинций).
Форма правления. Республика.
Глава государства. Президент.
Высший законодательный орган. Однопалатное Национальное собрание.
Высший исполнительный орган. Правительство.
Крупные города. Оран, Константина.
Государственный язык. Арабский.
Религия. 99 % исповедуют ислам суннитского толка.
Этнический состав. 83 % — арабы, 16 % — берберы, менее 1 % — европейцы.
Валюта. Алжирский динар = 100 сантимам.
Климат. Климат Северного Алжира субтропический. Средние температуры января колеблются от + 5°С до + 12°С, июля — около + 25 °С. Климат Сахары тропический, пустынный. Количество осадков составляет до 1200 мм в горах и 200— 400 мм на равнине. В Сахаре выпадает менее 50 мм в год.
Флора. Растительность в основном характерная для пустынных и полупустынных районов, на севере— типичная для Средиземноморья: густые заросли кустарников и невысоких деревьев (вечнозеленое мастиповое дерево, дикая олива, фисташка, акация и др.). В горах произрастают леса пробкового дуба, алеппской сосны и рощи редких ливанских кедров.
Фауна. Для животного мира Алжира характерны шакалы, гиены, антилопы, газели, зайцы.
Реки и озера. Постоянных рек на территории государства нет.
Достопримечательности. Многочисленные руины городов финикийцев, римлян и византийцев, наскальные фрески в горных массивах, в Алжире — старый город, Музей древней истории ′:, и античности, в Оране — большая мечеть и цитадель. В городах на краю Сахары (главный из них Гардая) — образцы средневековой архитектуры, когда преимущественное распространение получили орнамент и каллиграфия.
Полезная информация для туристов
Традиционный образ жизни арабов в сельской местности—это объединение под одной крышей нескольких семей разных поколений. Глава семьи — отец. Мужчины работают, посещают общественные заведения, знакомых. Женщины заботятся о доме и воспитывают детей, их замкнутый образ жизни диктуется Кораном. В городах каждая семья живет отдельно. Традиционная одежда женщин — белый хиджаб (покрывало), которым она закрывает все, кроме глаз. Большинство горожан носят европейскую одежду.
Второе по численности место (16%) в стране занимают кабилы — коренное берберское население, оттесненное завоевателями с побережья в горы Кабилии, на северо-восток страны. Это позволило им сохранить свой язык, самобытную культуру, обычаи, нравы. Кабилки очень общительны, не закрывают лицо, носят цветные платья. Они занимаются гончарным ремеслом, ткут ковры. Мужчины делают украшения из серебра с эмалью.

Ангола

Республика Ангола.
Название страны происходит от «нгола» — искаженное наименование титула верховного правителя.
Столица. Луанда. **Площадь.** 1246700 км^2. **Население.** 10400 тыс. чел.
Расположение. Ангола — государство на юго-западе Центральной Африки. На севере и востоке граничит с Демократической Республикой Конго, на востоке — с Замбией, на юге — с Намибией. На западе Ангола омывается водами Атлантического океана. Анголе принадлежит небольшой анклав Кабинда, отделенный от остальной страны территорией Заира.
Административное деление. Государство разделено на 18 провинций.
Форма правления. Республика.
Глава государства. Президент, избираемый на 5 лет.
Высший законодательный орган. Национальная ассамблея (однопалатный парламент).
Высший исполнительный орган. Совет министров.
Крупные города. Уамбо, Бенгела, Кабинда, Лобиту.
Государственный язык. Португальский.
Религия. 65%— католики, 20%— протестанты, 10% — язычники.
Этнический состав. 37% — оринбунда, 25% — мбанда, 13% — бэконто (конго), 8 % — лунда-чокве, 6 % — нгантуэла.
Валюта. Кванза = 100 лвеям.
Климат. Климат Анголы на побережье тропический, внутри страны — экваториальный, муссонный. Среднемесячная температура у берегов океана от + 23 °С до + 30 °С, во внутренних районах теплее. Сезон дождей длится с мая по август. Наибольшая влажность зафиксирована на центральном плато. Осадков выпадает мало: до 800 мм в год на севере и лишь 43 мм на юге. Для зимних месяцев характерны туманы.
Флора. На севере Анголы и в провинции Кабинда произрастают тропические леса, сменяющиеся к югу саванной. На побережье растут многочисленные пальмы.
Фауна. На территории государства обитают практически все крупные африканские животные — слон, носорог, жираф, гиппопотам, зебра, антилопа, лев и горилла. Многочисленны птицы и насекомые. Здесь водятся и такие редкие животные, как панголин, а также трубкозуб — роющее насекомоядное, отдаленно напоминающее свинью.
Реки и озера. Крупнейшие реки — Замбези с притоками, Кванза и Кунене, Кванго, Квандо, Кубанго.
Достопримечательности. В Луанде — нижний и верхний город, португальская крепость Сан-Мигель, Музей Анголы, кафедральный собор; в Бенгеле — колониальный форт XVI в.
Полезная информация для туристов
В основном туристов в Анголу привлекают ее природные достопримечательности — почти 1600-километровое океаническое побережье, буйный тропический лес, живописная саванна и великая пустыня Намиб на юге. В районах, свободных от военного и межэтнического противостояния, сохранились уникальные племена, которые до сих пор ведут образ жизни, близкий к каменному веку, что привлекает сюда и многочисленные этнографические экспедиции и любителей «экологического» туризма.
Запрещен вывоз: оружия, наркотиков и необработанных драгоценных камней, кустарных изделий из слоновой кости, панцирей черепах, моллюсков.

Бенин

Республика Бенин.
Название страны происходит от этнонима — бини.
Столица. Порто-Ново. **Площадь.** 112 622 км^2. **Население.** 6900 тыс. чел.
Расположение. Бенин — государство в Западной Африке, недалеко от Гвинейского залива. На севере граничит с Буркина-Фасо и Нигером, на востоке — с Нигерией, на западе — с Того.
Административное деление. Государство разделено на 6 департаментов, 67 супрефектур, 10 городских округов.
Форма правления. Республика.
Глава государства. Президент, избираемый на 5 лет.

Высший законодательный орган. Однопалатный парламент — Национальное собрание, срок полномочий которого 4 года.
Высший исполнительный орган. Правительство.
Крупные города. Котону, Параку, Джуту.
Государственный язык. Французский.
Религия. 70% — язычники, 15% — христиане, 15% — мусульмане.
Этнический состав. 59 % — фон, дагомей и аджа, 15 % — бариба, сомба, 9% — йоруба.
Валюта. Западно-африканский франк = 100 сантимам.
Климат. Климат юга Бенина тропический, экваториальный, с двумя сезонами дождей (март — июль и конец сентября— начало ноября), когда выпадает 800—1300 мм осадков. Среднемесячные температуры + 24—27 °С. На севере два периода — сухой (октябрь — апрель) и дождливый. Осадков выпадает 750—1250 мм в год, часты засухи. Среднемесячная температура января +25°С, июля— +32°С.
Флора. Джунгли, некогда занимавшие большую часть страны, практически вырублены. Вечнозеленые тропические леса сохранились лишь в центре страны и занимают пятую часть территории. Остальная часть страны представляет собой высокотравную саванну.
Фауна. Представителями животного мира являются слоны, буйволы, антилопы, пантеры, обезьяны, крокодилы и разнообразные птицы. В прибрежных водах много рыбы, в т. ч. обитает знаменитая бенинская тилапия весом до 50 кг.
Реки и озера. Крупнейшая река — Веме.
Достопримечательности. В Порто-Ново — собор XVIII в., построенный португальцами, в Котону — Национальный музей и ботанический парк. В столице находятся президентский дворец, здание Национального собрания, исследовательские институты, музеи.
Полезная информация для туристов
Еще недавно количество иностранцев, посещающих Бенин, было совсем небольшим, однако в последнее время число туристов, которых привлекает самобытность государства и его первозданная природа, постоянно растет.

Ботсвана

Республика Ботсвана.
Название страны происходит от этнонима — тсвана.
Столица. Габороне. **Площадь.** 600372 км^2. **Население.** 1586 тыс. чел.
Расположение. Ботсвана — государство на юге Африки, которое не имеет выхода к морю. На севере и западе граничит с Намибией, на северо-востоке — с Замбией и Зимбабве, на юге и юго-востоке — с Южно-Африканской Республикой.
Административное деление. Государство разделено на 10 провинций.
Форма правления. Республика.
Глава государства. Президент, избираемый сроком на 5 лет.
Высший законодательный орган. Национальная ассамблея, срок полномочий которой 5 лет.
Высший исполнительный орган. Правительство.
Крупные города. Френсистаун, Селеби-Пикве, Махалапье,Серове.
Государственный язык. Английский, сетсвана.
Религия. 50 % — язычники, 50 % — христиане.
Этнический состав. 90% — тсвана, 5 % — пунг.
Валюта. Пула = 100 тхебе.
Климат. Климат субтропический, с ярко выраженными чертами континентальности. Средняя температура января колеблется от + 21 °С до + 27 °С, средняя температура июля + 16°С. Осадки составляют 700 мм в год (на юге менее 250 мм).
Флора. Большая часть территории Ботсваны является опустыненной саванной. В местах подземных вод она переходит в кустарниковую саванну с мимозами, акациями, алоэ. На севере растут баобабы, дерево мермулы.
Фауна. Животный мир Ботсваны представлен львом, леопардом, жирафом, зеброй, антилопой, слоном, шакалом, гиеной, крокодилом, страусом, большим количеством ящериц и змей.
Реки и озера. Крупнейшая река — Лимпопо. На севере протекает река Окаванга, которая в некоторых районах уходит на сотни километров под землю.
Достопримечательности. Национальный музей и галерея искусств в Габороне.
Полезная информация для туристов

В национальном парке Чобе обитает большое количество птиц, буфало, более 35 тыс. слонов, различные виды антилоп, львов, крокодилов, бегемотов и др. Это в 5 раз больше, чем популяция слонов в остальных регионах юга Африки. Посетив заповедник, вы сможете принять участие в утреннем или вечернем сафари как по наземной части парка, так и на круизном корабле по реке Чобе, которая протекает на севере заповедника и составляет естественную границу между Ботсваной и Намибией.
Чаевые будут приняты с благодарностью, однако не стоит упускать из вида тот факт, что в окончательный счет и так включается надбавка за обслуживание. Оставлять на чай таксистам не принято.

Буркина-Фасо

Республика Буркина-Фасо.
В переводе с местного диалекта название страны означает «страна честных людей».
Столица. Уагадугу. **Площадь.** 274 200 км^2. **Население.** 12 272 тыс. чел.
Расположение. Буркина-Фасо — государство в Западной Африке. На севере и западе граничит с Мали, на востоке — с Нигером, на юге — с Бенином, Того, Ганой и Кот-д'Ивуаром.
Административное деление. Государство разделено на 30 провинций.
Форма правления. Республика.
Глава государства. Президент, избираемый на 7 лет.
Высший законодательный орган. Ассамблея народных депутатов, срок полномочий — 5 лет. **Высший исполнительный орган.** Правительство.
Крупные города. Бобо-Диуласо, Кудугу.
Государственный язык. Французский,
Религия. 50 % — мусульмане, 40 % — язычники, 10 % — христиане (в основном католики).
Этнический состав. 50 % — мосси, 10 % — фульбе, 7 % — лобби, 7% — манде, 5 % — гурма.
Валюта. Франк КФА* = 100 сантимам.
КФА (CFA — Communaute Financiere Africaine — Африканский валютный союз).
Климат. Борьба ветров с Сахары и Атлантического океана определяет своеобразие субэкваториального климата. Прохлад- ный и сухой сезон длится с ноября по март, жаркий и су- хой — с апреля по май, жаркий и влажный — с июня по октябрь. Средняя температура января + 24 °С, средняя тем- пература июля + 28 °С. Жара в апреле достигает + 45 °С. Количество осадков не превышает 1000 мм в год, на севере — 100— 120 мм в год.
Флора. Большая часть территории страны — саванна с акациями, масличным деревом карите, рожковым деревом, баобабами. Леса покрывают около 9% площади. Здесь преобладает тропическая растительность.
Фауна. Для животного мира Буркина-Фасо характерен буйвол, антилопа, гиппопотам, крокодил, лев, леопард, слон, бегемот водяная черепаха. Значительные районы заражены мухой цеце.
Реки и озера. Крупнейшие реки — Черная Вольта (Мухун), Красная Вольта (Назнон), Белая Вольта (Наканбе).
Достопримечательности. Старинные захоронения периода королевств Моси в Бобо-Диуласо.
Полезная информация для туристов
Лучшее время для поездки в Буркина-Фасо — прохладные зимние месяцы с ноября по февраль. Отправляясь в дорогу, имейте в виду, что в январе и феврале из Сахары приходят ветра хар-маттан, приносящие в страну тучи песка и пыли.
Чаевые тесно связаны с понятием «кадо» — подарка, который богач дарит бедняку, оказавшему ему какую-либо услугу. В ресторанах, которые не включают в свои счета надбавку за обслуживание, принято оставлять на чай около 10% от общей суммы заказа. Торг допустим в частных магазинах и на ремесленных рынках

Бурунди

Республика Бурунди.
В переводе с языка рунди название страны означает «земля народа рунди».
Столица. Бужумбура. **Площадь.** 27834 км^2. **Население.** 6223 тыс. чел.
Расположение. Бурунди — государство в Восточной Африке. На севере граничит с Руандой, на востоке и юге — с Танзанией, на западе — с Демократической Республикой Конго.

Административное деление. Государство разделено на 15 провинций.
Форма правления. Республика.
Глава государства. Президент.
Высший законодательный орган. Национальное собрание.
Высший исполнительный орган. Правительство.
Крупные города. Гитега.
Государственный язык. Французский, кирунди.
Религия. 62 % — католики, 32 % — язычники, 5 % — протестанты, 1 % — мусульмане.
Этнический состав. 85% — хуту, 14% — тутси, 1 % — тва (пигмеи).
Валюта. Бурундийский франк = 100 сантимам.
Климат. Климат государства субэкваториальный. Среднегодовая температура на плато около + 20 °С, а в районе Восточно-Африканского разлома — около + 23 С. Сухие сезоны длятся с мая по август и с января по февраль. Осадков выпадает от 800—1000 мм в год на западе до 1400—1600 мм на водораздельном хребте.
Флора. Большая часть территории страны — плоскогорная саванна. Встречаются редкие тропические леса, где преобладают эвкалипт, акация, масличная пальма.
Фауна. Представители животного мира Бурунди — слон, гиппопотам, крокодил, леопард, дикий кабан, антилопа, шерстокрыл. Из птиц наиболее многочисленны куропатки, гуси, утки, перепела, бекасы. Богато рыбой озеро Танганьика, 3/4 рыб которого не обитают ни в одном водоеме мира.
Реки и озера. Крупнейшие реки — Рузизи, Малагараси, Рувуву. Самое большое озеро — Танганьика — является природной достопримечательностью не только Бурунди, но и всей Африки.
Достопримечательности. В Бужумбуре стоит обратить внимание на Этнографический музей Вивант, Музей геологии; в Гитеге — на Национальный музей и живописный водопад Чуте де ла Кагера. Известны пляжи озера Танганьика.
Полезная информация для туристов
Лучшее время для поездки в Бурунди — сухой сезон, продолжающийся с мая по август. Заповедники— прекрасные национальные парки Кибира, Рурубу и Русизи — в настоящий момент не слишком подходят для сафари из-за активности повстанцев.

Габон

Габонская Республика.
Название происходит от португальского *gabao* — «плащ».
Столица. Либревиль. **Площадь.** 267 667 км^2. **Население.** 1221 тыс. чел.
Расположение. Габон — государство на западе Центральной Африки. На северо-западе граничит с Экваториальной Гвинеей, на севере — с Камеруном, на юге и востоке — с Республикой Конго, на западе омывается водами Атлантического океана.
Административное деление. Государство разделено на 9 провинций.
Форма правления. Республика.
Глава государства. Президент, избираемый сроком на 7 лет.
Высший законодательный орган. Двухпалатный парламент (верхняя палата — Сенат, нижняя — Национальное собрание).
Высший исполнительный орган. Совет министров.
Крупные города. Порт-Жантиль.
Государственный язык. Французский.
Религия. 60 % — христиане (в основном католики), 39 % — язычники, 1 % — мусульмане.
Этнический состав. 25% — фанг, 10% — бапунон.
Валюта. Франк КФА = 100 сантимам.
Климат. Климат государства субэкваториальный, на севере — экваториальный. Средняя температура апреля + 25—27 °С, июля - +22—24 °С. По количеству осадков делится на 4 сезона: два дождливых (январь—май и октябрь—декабрь) и два относительно сухих (май—сентябрь и декабрь—январь). В год выпадает 2500—3000 мм осадков на побережье, во внутренних районах — 1800—2300 мм.
Флора. Большую часть территории страны (75%) покрывают влажные тропические леса, где произрастают ценные породы деревьев (окуме, красное дерево, желтое, эбеновое, сандаловое дерево и др.), а в прибрежных районах — мангровые заросли. На юге и востоке страны есть участки высокотравных саванн.
Фауна. Представители животного мира Габона — слон, буйвол, антилопа, леопард, гиена, гиппопотам, крокодил, ламантин. Особенностью является обилие человекообразных шимпанзе и горилл. Большое количество птиц и змей.
Реки и озера. Крупнейшая река — Огове, на севере — Нтем, на юге — Ньяга.

Достопримечательности. В Либревиле — Музей искусства и традиции, обладающий великолепной коллекцией ритуальных масок народностей фанг, митсого и теке. Одной из главных достопримечательностей столицы считается церковь Сен-Мишель.

Полезная информация для туристов

Особенно популярен в Габоне сплав по рекам в район Лоа-Лоа, посещение деревень пигмеев, многодневные туры на горных велосипедах. Здесь также находится одна из немногих сохранившихся на земле популяций африканской черной гориллы. При поездках по стране необходимо учитывать, что кино- и видеосъемка оборонных и государственных объектов запрещена, как и аэропортов, железнодорожных и морских вокзалов, портов, в том числе международного — Леон Мба города Либревиля. Кроме того, съемки культовых обрядов, национальных танцев и т. п. в различных населенных пунктах можно осуществлять только с разрешения старейшин деревни или клана, а также, желательно, главы местной администрации.

Гамбия

Республика Гамбия.

Название страны происходит от европейского искаженного названия реки *Galbia.*

Столица. Банджул. **Площадь.** 11295 км^2. **Население.** 1400 тыс. чел.

Расположение. Гамбия — государство на западном берегу Африки. На западе омывается Атлантическим океаном. На севере, востоке и юге граничит с Сенегалом.

Административное деление. Государство разделено на 7 округов.

Форма правления. Республика.

Глава государства. Президент.

Высший законодательный орган. Национальное собрание.

Высший исполнительный орган. Правительство.

Крупные города. Банджул, Серекунда.

Государственный язык. Английский.

Религия. 90% — мусульмане, 9% — христиане, 1 % — язычники.

Этнический состав. 42% — мандинго (мандинка), 18% — фулани (фула), 16% — уолоф, 10% — джола, 9% — серахули.

Валюта. Даласи = 100 бутутам.

Климат. Климат Гамбии субтропический, с четко обозначенными теплым и холодным сезонами. Холодный сезон длится с ноября по май. Средняя температура зимой
+ 16 °С, летом - + 23—27°С. Сезон дождей — с июня по декабрь. Осадков выпадает на побережье до 1500 мм в год, вдали от него — 750—1000 мм.

Флора. Поскольку большая часть территории государства представляет собой высокотравную саванну, а в долине реки Гамбия произрастают вечнозеленые тропические леса, растительность саванно-тропическая (типичны баобабы и акации).

Фауна. Животный мир Гамбии весьма разнообразен, и его основными представителями являются леопард, дикий кабан, крокодил, гиппопотам, несколько видов антилоп. Из птиц, а их более 400 видов, распространены куропатки и цесарки.

Реки и озера. Крупнейшая река — Гамбия.

Достопримечательности. В Банджуле — Национальный музей, рынок Альберт, залив Ойстер и Арку 22 — самое высокое сооружение страны.

Полезная информация для туристов

Серекунда — крупнейший населенный пункт и основной торговый центр Гамбии может быть интересен тем, кто хочет ощутить вкус настоящей «черной» Африки.

Атлантическое побережье — туристический центр страны. Здесь находятся Крокодиловая ферма Качикали, Лес Биджоло, Сад Бакау и множество первоклассных курортов.

Джуфре — небольшая деревушка в 25 километрах к востоку от столицы, ставшая знаменитой благодаря проходящим здесь фольклорным представлениям.

Национальный парк Абуко — небольшой, однако довольно интересный заповедник, в котором обитает множество африканских животных и почти 300 видов птиц.

В ресторанах и такси принято оставлять на чай 10% от суммы счета.

Гана

Республика Гана.
Название страны происходит от «гана» — «военачальник» — титул правителя страны.
Столица. Аккра. **Площадь.** 238533 км^2. **Население.** 19894 тыс. чел.
Расположение. Гана — государство в Западной Африке. На севере и северо-западе граничит с Буркина-Фасо, на западе—с Кот-д'Ивуаром. На юге омывается Атлантическим океаном, на востоке граничит с Того.
Административное деление. Государство разделено на 10 областей и столичный округ.
Форма правления. Республика.
Глава государства. Президент, избираемый сроком на 4 года.
Высший законодательный орган. Однопалатный парламент со сроком полномочий 4 года.
Высший исполнительный орган. Правительство,
Крупные города. Кумаси, Секонди, Такоради.
Государственный язык. Английский.
Религия. 38 % — язычники, 30 % — мусульмане, 24 % — христиане.
Этнический состав. 44% — аканы, 16% — моши-дагомба, 13% — эве, 8% —га.
Валюта. Седи = 100 песевам.
Климат. Климат Ганы тропический, но температура может резко меняться в зависимости от времени года и высоты над уровнем моря. В целом по стране (за исключением северного региона) два сезона дождей: с апреля по июль и с сентября по ноябрь. В северных районах сезон дождей длится с апреля по сентябрь. Максимальное количество осадков выпадает на западной части побережья — до 2000 мм в год. Самая низкая температура наблюдается в августе, самая высокая — в марте. Среднегодовая температура составляет + 26 С.
Флора. Большая часть лесов была уничтожена, и только в южных районах еще сохранились леса, где произрастают хлопковое дерево, красное дерево, цедрела. Две трети площади покрывает саванна, где в основном растет трава и немногочисленные деревья.
Фауна. В Гане сохранились такие млекопитающие, как леопард, гиена, лемур, буйвол, слон, антилопа, обезьяны. На территории государства большое количество рептилий (кобра, питон, рогатая гадюка, африканская гадюка и др.). В водоемах водятся бегемоты и крокодилы.
Реки и озера. Крупнейшие реки — Вольта, Черная Вольта, Белая Вольта. Озеро Вольта.
Достопримечательности. Замок Кристианборг XVII в., Национальный музей в Аккре, остатки форта Оранж, два национальных парка.
Полезная информация для туристов
Вдоль побережья расположены старинные форты, основанные европейцами. Вокруг двух крепостей — английской Ашер-Форт и датского замка Кристианборг (или Осу) — возникла столица Ганы Аккра, в которой и до наших дней сохранились старинные кварталы. Не одно столетие существует и город Секонди, где сосредоточены в основном административные учреждения. В городе Кейп-Кост находятся старейшие в стране средние учебные заведения. Другие города — Кумаси, Такоради — являются в основном современными промышленными центрами. Чаевые составляют до 10%, хотя чаще всего, особенно в крупных заведениях, стоимость обслуживания уже включена в сумму счета.

Гвинея

Гвинейская Республика.
Название страны происходит от берберского *iguawen* — «немые».
Столица. Конакри. **Площадь.** 245857 км^2. **Население.** 7614 тыс. чел.
Расположение. Гвинея — государство в Западной Африке. На севере граничит с Гвинеей-Бисау, Сенегалом и Мали, на востоке и юго-востоке — с Кот-д'Ивуаром, на юге — с Либерией и Сьерра-Леоне. На западе омывается водами Атлантического океана.
Административное деление. Государство разделено на 8 провинций.
Форма правления. Республика.
Глава государства. Президент, избираемый сроком на 5 лет.
Высший законодательный орган. Однопалатное Национальное собрание (парламент) со сроком полномочий 5 лет.
Высший исполнительный орган. Правительство.

Крупные города. Канкан, Лабе, Нзерекоре.
Государственный язык. Французский.
Религия. 85 % — мусульмане-сунниты.
Этнический состав. 35% — фулани, 30% — малинке, 20% — су-су, 15 % — другие племена.
Валюта. Франк = 100 сантимам.
Климат. Климат Гвинеи различается в зависимости от топографических зон, преимущественно — субэкваториальный. В прибрежной полосе среднегодовая температура составляет + 27 °С, в Фута-Джаллон — около + 20 °С, в верхней Гвинее + 21 °С. Самый жаркий месяц года— апрель, а самые дождливые — июль, август. Сезон дождей длится с апреля-мая по октябрь-ноябрь. На побережье за 170 дождливых дней в году выпадает до 4300 мм осадков, во внутренних районах — не более 1500 мм.
Флора. Растительность на территории Гвинеи достаточно разнообразна: вдоль берегов океана произрастают густые мангровые леса, кокосовая пальма, гвинейская масличная пальма, другие экзотические растения. В районе Верхней Гвинеи — саванна, а в регионе Нижней Гвинеи — непроходимые джунгли.
Фауна. Представители животного мира Гвинеи, достаточно богатого, — слон, леопард, гиппопотам, дикий кабан, пантера, антилопа, много обезьян (особенно бабуинов, живущих }′ стадами). Обитает большое количество змей и крокодилов, а также попугаев и бананоедов (турако).
Реки и озера. Крупнейшие реки — Бафинг, Гамбия, Сенегал, здесь берут свое начало реки Нигер (здесь она называется Джолиба) и Мило.
Достопримечательности. Национальный музей с богатой коллекцией экспонатов, в т. ч. исторических и этнографических.
Полезная информация для туристов
Республика Гвинея, в первую очередь, привлекает гостей своими живописными возвышенными ландшафтами нагорья Фута-Джаллон, отличной по африканским меркам дорожной сетью (особенно на юго-востоке) и впечатляющим контрастом между сухими северными долинами и бесконечными джунглями в южных районах.
Нзерекоре — самый дешевый город Гвинеи и отправная точка для экологических экскурсий в лесную зону, славящуюся своими обитателями — лесными слонами, многочисленными приматами, также это одно из немногих мест в Африке, где еще можно встретить лесного леопарда. Местный рынок считается самой крупной перевалочной базой для товаров из соседних стран, поэтому приобрести здесь можно практически все и по скромной цене.

Гвинея-Бисау

Республика Гвинея-Бисау.
Название страны происходит от области Гвинея и названия столицы Бисау.
Столица. Бисау. **Площадь.** 36125 км^2. **Население.** 1316 тыс. чел.
Расположение. Гвинея-Бисау — государство в Северо-Западной Африке. На севере граничит с Сенегалом, на востоке и юге — с Гвинеей, на западе омывается водами Атлантического океана. Республике принадлежит также около 60 островов.
Административное деление. Государство разделено на 8 районов и автономный сектор Бисау.
Форма правления. Республика
Глава государства. Президент, одновременно являющийся главой Государственного совета.
Высший законодательный орган. Национальное народное собрание (однопалатный парламент), избираемый сроком на 4 года.
Высший исполнительный орган. Государственный совет.
Крупные города. Кроме столицы, нет.
Государственный язык. Португальский.
Религия. 65% — язычники, 30% — мусульмане, 5% — христиане.
Этнический состав. 27 % — баланте, 23 % — фульбе, 11 % — ман-дьяк, 12% — мандинка.
Валюта. Франк КФА = 100 сантимам.
Климат. Климат Гвинеи-Бисау — тропический, муссонный. Среднегодовая температура составляет около + 25 °С. Сезон дождей длится с июня по ноябрь. За это время выпадает от 1400 мм осадков на континенте до 2500 мм в островной части.
Флора. Растительность переходная от саванны к тропическим лесам. На побережье распространены мангры, которые сменяются пресноводными болотными лесами, а затем лесами твердой земли. Во внутренних районах страны большие площади занимают высокотравные саванны.
Фауна. Для животного мира Гвинеи-Бисау характерны обезьяны, буйволы, леопарды, кабаны, змеи, большое количество птиц, москитов, распространена муха цеце. Реки и прибрежные моря богаты рыбой.
Реки и озера. Крупнейшие реки — Корубал, Жеба, Кашеу.
Достопримечательности. Особых достопримечательностей в республике нет.

Полезная информация для туристов
Республика Гвинея-Бисау из-за своих скромных размеров небогата природными и историческими достопримечательностями, туристов сюда привлекают, в первую очередь, живописные отроги возвышенного плато Фута-Джаллон, заросшие джунглями, хорошая морская и спортивная речная рыбалка и возможность посетить малоизвестные острова группы Болама и Бижагош, обладающие уникальным животным миром и служащие пристанищем для многих тысяч зимующих птиц.
Везде, как на рынке, так и в магазинах (кроме супермаркетов), можно торговаться.
Чаевые в ресторанах составляют 5 % от суммы счета, в гостиницах и такси — 100—200 франков и могут сильно варьироваться в разных заведениях.

Джибути

Республика Джибути.
Название страны происходит от главного города государства.
Столица. Джибути. **Площадь.** 23200 км^2. **Население.** 461тыс.чел.
Расположение. Джибути — государство на северо-востоке Африки. На востоке омывается водами Аденского залива, на юго-востоке граничит с Сомали, на юге и западе — с Эфиопией, на севере — с Эритреей.
Административное деление. Государство разделено на 5 округов.
Форма правления. Республика.
Глава государства. Президент, избираемый сроком на 6 лет; он же глава правительства.
Высший законодательный орган. Однопалатное Национальное собрание, срок полномочий которого 5 лет.
Высший исполнительный орган. Совет министров.
Крупные города. Кроме столицы, нет.
Государственный язык. Арабский, французский.
Религия. 94% — мусульмане суннитского толка, 6% — христиане.
Этнический состав. 60% — сомалийцы, 35% — афары, 5% — французы, арабы и итальянцы.
Валюта. Франк = 100 сантимам.
Климат. В Джибути климат экваториальный, муссонный. Характерна высокая температура в сочетании с высокой влажностью. Среднегодовая температура + 25 °С. Самый жар кий период — с мая по сентябрь. Осадков в большинстве районов выпадает от 50 до 100—150 мм в год.
Флора. Тропическая растительность характерна только для оазисов. В стране господствуют пустыни и полупустыни, покрытые злаками и кустарником. На склонах гор растут можжевельник, акация, мимоза.
Фауна. Среди представителей животного мира Джибути выделяются лев, леопард, слон, жираф, зебра, крокодил, большое количество змей, в лесах водятся обезьяны. Прибрежные воды славятся богатством коралловых рифов и обилием рыбы.
Реки и озера. Крупных рек нет. Они ежегодно пересыхают.
Достопримечательности. Особых достопримечательностей в республике нет.
Полезная информация для туристов
Государство не пользуется популярностью среди иностранных туристов.

Египет

Арабская Республика Египет.
Название страны происходит от древнеегипетского «Кемет» — «черная».
Столица. Каир. **Площадь.** 1001450 км^2. **Население.** 69537 тыс. чел.
Расположение. Египет — государство на северо-востоке Африки и Синайском полуострове. На западе граничит с Ливией, на юге — с Суданом, на северо-востоке — с Израилем, на востоке — с Иорданией. На севере омывается водами Средиземного моря, на востоке — Красного.
Административное деление. Государство разделено на 27 му-хафаз (губернаторств), которые имеют округа (маркизы), а те — районы (нахии)
Форма правления. Республика.

Глава государства. Президент.
Высший законодательный орган. Народное собрание (однопалатный парламент).
Высший исполнительный орган. Консультативный совет.
Крупные города. Александрия, Эль-Гиза, Порт-Саид, Суэц.
Государственный язык. Арабский.
Религия. 90 % — мусульмане-сунниты, 1 % — копты-христиане.
Этнический состав. 93% — египетские арабы, 7% — нубийцы, берберы, греки, армяне.
Валюта. Египетский фунт = 100 пиастрам.
Климат. На побережье Средиземного моря климат субтропический, а на остальной территории — тропический, пустынный. Среднегодовая температура составляет + 20 °С, хотя в районе Асуана в летние месяцы температура повышается до + 50°С. В Египте большое влияние на температуру оказывает ветер, поэтому в декабре — марте температура вечером может опускаться до + 6°С. Для всей территории Египта характерны значительные суточные колебания температуры воздуха. Так, в январе-феврале в Каире в полдень температура достигает + 29°С, а ночью снижается до 0 °С и ниже. На побережье Красного моря средняя температура воздуха с ноября по март составляет + 25 °С, воды + 20°С.
Флора. Приблизительно 96 % территории государства занимают пустыни, 4 % приходится на Дельту и долину реки Нил. Растительность довольно многообразна: финиковая пальма, сикомор, тамариск, акация, кипарис, мимоза, миртовое дерево. Папирус растет только на юге.
Фауна. Для животного мира Египта (он немногочислен) характерны газель, лиса, тушканчик, гиена, шакал, бегемот, крокодил, большое количество птиц (в основном в дельте Нила, около 300 видов), насекомых и ящериц. **Реки и озера.** Крупнейшая река Египта — Нил (она же является одной из самых больших в мире). На юге страны находится искусственное озеро Насер, образованное при строительстве Асуанской плотины.
Достопримечательности. В Каире — Египетский музей, обелиск Рамсеса II, Каирская башня, коптская церковь Св. Варвары, Коптский музей, церковь Св. Марии, греческая православная церковь Св. Георгия, мечеть Амра, Музей ислама, мечеть Ибн-Тулуна, мечеть султана Хасана, Каирская цитадель, Голубая мечеть, кладбище Город Мертвых (захоронения начиная со II тыс. до н. э.); в Гизе — ансамбль пирамид (III тыс. до н. э.) и Сфинкс. Египет — страна тайн и загадок, многие из которых еще не разгаданы. Достопримечательности этого древнейшего государства планеты связаны с его историей.
Полезная информация для туристов
Египет — страна с мусульманским укладом жизни, и это надо учитывать, находясь там.
Во время молитвы немусульманам не рекомендуется входить в мечеть. При входе в нее обувь необходимо снять. У женщин голова должна быть покрыта.
Обтягивающие джинсы, мини-юбки, глубокие декольте воспринимаются египтянами как повод для ухаживания. Это надо учитывать при общении с местными мужчинами и не давать повода к приставанию.
Не рекомендуется есть, пить и курить в общественных местах в период Рамадана — религиозного поста мусульман.
Религиозные каноны ислама обязывают воздерживаться от алкоголя, поэтому предложение выпить может быть воспринято как оскорбление. Во всяком случае, нужно хорошо знать человека, которому это предложение делается.
Чтобы сфотографировать жителя Египта, обязательно надо спросить у него разрешение. Это связано в том числе и с тем, что Коран запрещает изображать людей.
При появлении каких-либо проблем прежде всего надо обращаться к сопровождающему группы, гиду или служащему отеля, а не пытаться решить их самостоятельно.
В конфликтных ситуациях очень эффективно действует фраза «I call police» («Я позову полицию»). За помощью всегда можно обратиться к охраннику любого заведения, полицейскому или военному на улице. Авторитет полиции и вообще людей в форме в Египте очень высок.
За мелкие услуги в Египте принято давать чаевые (бакшиш) — обычно в пределах 1 фунта.

Замбия

Республика Замбия.
Название происходит от названия реки Замбези.
Столица. Лусака. **Площадь.** 752 614 км^2. **Население.** 9770 тыс. чел.
Расположение. Замбия — государство на юге Центральной Африки. На севере граничит с Демократической Республикой Конго и Танзанией, на востоке — с Малави, на юго-востоке — с Мозамбиком, на юге — с Зимбабве, Ботсваной и Намибией, на западе — с Анголой.
Административное деление. Государство разделено на 9 провинций.
Форма правления. Республика.

Глава государства. Президент, избираемый сроком на 5 лет.
Высший законодательный орган. Однопалатный парламент (Национальная ассамблея).
Высший исполнительный орган. Правительство (Кабинет министров).
Крупные города. Ндола, Ливингстон, Кабве.
Государственный язык. Английский.
Религия. 60% — язычники, 30% — христиане.
Этнический состав. 98,7 % — народы банту, 1,1% — европейцы.
Валюта. Квача = 100 нгвеям.
Климат. Несмотря на то что Замбия находится в тропической зоне, климат в стране мягкий субтропический. Среднегодовая температура + 19 °С. Сезон дождей длится с ноября по март. Годовое количество осадков колеблется от 700 мм на юге до 1500 мм на севере.
Флора. Почти всю территорию государства занимает саванна, где встречается большое количество баобабов и акаций, на юго-западе произрастают тиковые леса. В долинах распространены влажные тропические леса.
Фауна. Для животного мира Замбии характерны слон, лев, носорог, несколько видов антилоп, зебра, шакал, гиена, крокодил. Обитает большие количество змей и птиц. Изредка встречаются страусы. Распространены термиты, москиты, мухи цеце.
Реки и озера. Главные реки — Замбези и ее притоки Кафуе и Луангва, а также Луапула и Чамбеши. Крупнейшие озера — Бангвеулу, южная часть озера Танганьика, восточная часть Мнеру и Кариба — самое большое водохранилище.
Достопримечательности. Национальные парки, водопад Виктория, а также город Кабве, вблизи которого найдены останки «родезийского человека», жившего в одно время с неандертальцем. В столице есть Антропологический музей.
Полезная информация для туристов
Наиболее распространенный тип жилья—круглые хижины с глиняными или плетеными стенами и конической камышовой крышей. Традиции и сознание принадлежности к своему клану играют исключительную роль в жизни замбийцев, определяя их повседневное поведение. Распространены две системы родства: патри-линейная — родство по мужской линии и матрилинейная — по женской линии. Первая встречается у тонга, вторая — у бемба. Замбия привлекает иностранных туристов первозданной природой: 19 национальных парков, один из крупнейших в мире водопад Виктория. Неподалеку от Ливингстона находится культурный центр Марамба — этнографический музей под открытым небом: более 50 строений представляют типичные жилища разных народов. Около них народные умельцы демонстрируют свое искусство в традиционных ремеслах.

Зимбабве

Республика Зимбабве.
На языке шона «Зимбабве» означает «жилище правителя».
Столица. Хараре. **Площадь.** 390759 км^2. **Население.** 11365 тыс. чел.
Расположение. Зимбабве — государство на юге Африки. На севере граничит с Замбией и Мозамбиком, на востоке — с Мозамбиком, на юге — с Южной Африкой, на юге и западе — с Ботсваной.
Административное деление. Государство разделено на 8 провинций, 2 города выделены в самостоятельные административные единицы.
форма правления. Республика.
Глава государства. Президент, избираемый сроком на 6 лет.
Высший законодательный орган. Однопалатный парламент (Национальная ассамблея), срок полномочий которого 5 лет.
Высший исполнительный орган. Правительство, возглавляемое президентом.
Крупные города. Булавайо, Мутаре, Гверу, Квекве.
Государственный язык. Английский, шона, ндебеле.
Религия. 74% — язычники, 25% — христиане, 1 % — индуисты и мусульмане.
Этнический состав. 89% — шона и матабеле, 11 % — европейцы.
Валюта. Доллар Зимбабве =100 центам.
Климат. На севере климат субэкваториальный, на юге — тропический. Среднегодовая температура + 18 °С. Период самых сильных дождей длится с ноября по март. Осадки составляют от 400 мм в год на юге до 1200 мм на склонах гор Иньянга.
Флора. Большую часть территории Зимбабве занимает саванна, покрытая густой травой и кустарником. Вдоль восточной границы маленькими островками произрастают леса.

Фауна. Для животного мира Зимбабве характерны антилопа, буйвол, лев, жираф, слон, зебра, леопард, гиена, гиппопотам, крокодил, бабуин, импала.
Реки и озера. Главные реки страны — Лимпопо и Замбези, Шан-гани, Саньяти, Саби, Лунди. Искусственное озеро Кариба.
Достопримечательности. Кроме заповедников и национальных парков, к достопримечательностям могут быть отнесены сохранившиеся монументальные каменные сооружения древнейшей в Африке цивилизации VI—XVIII вв. — Мвене-Мутапа, всего их около 400. В Хараре — англиканский и католический соборы, Музей королевы Виктории (зоология и история), Национальная галерея Зимбабве; в Гверу— Музей военной истории Булавайо, Национальный музей, Дом правительства; руины африканского города Хами.
Полезная информация для туристов
Материальная культура шона и ндебеле носит отпечаток основного занятия этих народов в прошлом — земледельчество и скотоводство. Это проявляется в одежде, традиционной пище, посуде, постройках. Даже по внешнему виду деревни можно определить, живут в ней шона или ндебеле. Круглые хижины шона расположены на некотором расстоянии одна от другой, а хижины ндебеле ставятся по кругу вплотную друг к другу так, чтобы внутри оказался общий загон для скота.
Традиционное изобразительное искусство носит прикладной характер — различные, иногда очень сложные орнаменты, нарисованные или вышитые на ритуальной утвари, предметах домашнего обихода. Богата традициями народная музыка, причем здесь взаимовлияние шона и ндебеле очевидно. Широко распространен оригинальный инструмент мбира, на котором играют двумя руками, нажимая на кончики вибрирующих металлических пластинок. На нем можно исполнять очень сложную музыку. В настоящее время в городах создаются дома культуры.

Кабо-Верде

Республика Кабо-Верде.
Название страны происходит от португальского *Ilhas do Cabo Verde* — «острова Зеленого Мыса».
Столица. Прая. **Площадь.** 4033км^2. **Население.** 405 тыс. чел.
Расположение. Кабо-Верде — государство на островах Зеленого Мыса в Атлантическом океане, в 500 км от побережья Западной Африки (Сенегала). Архипелаг состоит из 10 островов и 5 островков.
Административное деление. Государство разделено на 14 округов.
Форма правления. Республика.
Глава государства. Президент, избираемый сроком на 5 лет.
Высший законодательный орган. Национальная ассамблея (однопалатный парламент), срок полномочий которой 5 лет.
Высший исполнительный орган. Правительство.
Крупные города. Минделу.
Государственный язык. Португальский.
Религия. 90 % — католики.
Этнический состав. 71 % — креолы (мулаты), 28 % — африканцы, 1 % — европейцы.
Валюта. Эскудо Кабо-Верде = 100 сентаво.
Климат. Тропический, пассатный, почти круглый год сухой и жаркий. Среднегодовая температура на островах + 24 °С, сезон дождей длится с августа по октябрь, осадков выпадает всего 100—300 мм в год.
Флора. Растительность на территории Зимбабве главным образом пустынная, на побережье произрастают пальмы, бананы, эвкалипт.
Фауна. Для животного мира Кабо-Верде характерны обезьяны, ящерицы, дикие козы, несколько видов птиц, в т. ч. морские — чайки, фрегаты и др. В прибрежных водах много рыбы.
Реки и озера. Крупных рек нет.
Достопримечательности. Особенных достопримечательностей в стране нет.
Полезная информация для туристов
Острова не могут похвастать великолепной природой или шикарными пляжами, но многие туристы для того и приезжают сюда, чтобы отдохнуть от цивилизации. Потрясающий контраст лазурно-синего океана и желтых, иссушенных солнцем скал, создает своеобразное очарование этой страны.
Люди Кабо-Верде производят на туриста самое приятное впечатление. Здесь не заискивают перед европейцами, но нет и «черного расизма». Здесь понимают европейские языки (включая и русский), но между собой говорят на креоле — на-речии, сложившемся на базе португальского и языков Западной Африки, однако одинаково не похожего ни на первый, ни на последние. Кабовердийцы ожидают от иностранцев соблюдения общепринятых правил приличия и в случае чего умеют указать гостю на допущенную оплошность. Значительно обсчитывают редко, не воруют, не грабят пешеходов на ночных ули-

цах, не ссорятся по пустякам, а скорее, стараются вести дела в духе взаимопонимания. В том, что касается человеческого общения, Кабо-Верде — замечательное место. С одной стороны, море экзотики, с другой — «конфликт культур» иностранцу здесь не грозит.

Камерун

Республика Камерун.
Название страны происходит от португальского Риу-душ-Камеронеш — «река креветок».
Столица. Яунде. **Площадь.** 475442 км^2 **Население.** 15800 тыс чел
Расположение. Камерун — государство в Западной Африке. На востоке граничит с Чадом и Центральноафриканской Республикой, на юге — с Конго, Габоном и Экваториальной Гвинеей, на западе и севере — с Нигерией. На севере располагается озеро Чад, на западе страна омывается водами залива Биафра.
Административное деление. Государство разделено на 10 провинций.
Форма правления. Республика.
Глава государства. Президент, избираемый сроком на 7 лет.
Высший законодательный орган. Однопалатный парламент (Национальное собрание), срок полномочий которого 5 лет.
Высший исполнительный орган. Правительство, подотчетное только президенту.
Крупные города. Дуала, Нконгсамба, Маруа, Бафусам, Фумбан.
Государственный язык. Французский.
Религия. 54% — католики, 25% — язычники, 22% — мусульмане.
Этнический состав. На территории государства проживает около 200 этнических групп, крупнейшие: 30% — бамилеке, 7% — фулани.
Валюта. Франк КФА = 100 сантимам.
Климат. Климат на территории Камеруна тропический, влажный на юге и более сухой на севере, где ощущается влияние Сахары. На западе, в камерунских горах дожди идут, практически не переставая. Среднегодовая температура
на юге страны составляет около + 25°С, на севере - + 32°С,
на плато — + 21 °С. Осадков выпадает 3000—5000 мм в год (на склонах вулкана Камерун — до 1000 мм).
Флора. В тропических лесах Камеруна произрастает большое количество различных видов деревьев (до 70 м высотой), среди них масличная пальма, черное и красное дерево, фикус, эвкалипт, эбеновое дерево, каучуконосы, тик. К северу располагаются высокотравные саванны (до 5 м высотой) с редкими акациями и колючим молочаем (его ядовитым соком охотники смачивают стрелы). Далее появляются сухие и опустыненные саванны. В долинах рек встречаются болота и луга.
Фауна. Животный мир Камеруна также весьма разнообразен и для него характерны такие представители: шимпанзе, горилла, антилопа, лев, слон, редкий лемур, похожий на плюшевого медвежонка, более 700 видов птиц и большое количество рептилий. У водоемов водятся крокодилы и черепахи.
Реки и озера. Крупнейшие реки Камеруна — Санага, Логоне и Бенуэ, среди озер — знаменитое озеро Чад.
Достопримечательности. В Фумбане — художественный музей города.
Полезная информация для туристов
Ежегодно Камерун посещают более 100 тыс. туристов. Наиболее привлекательны для них национальные парки, не уступающие кенийским и южноафриканским. Природа страны очень разнообразна и предоставляет путешественнику возможность за один раз посетить сразу несколько природных зон — от влажных экваториальных лесов на атлантическом побережье до типичных африканских саванн и полупустынь на севере страны. Живой мир Камеруна также крайне разнообразен и охраняется в национальных парках Де Коруп, Ваза (к северо-востоку от го-Рода Марва), Бубанджида (на границе с Чадом), Бенуэ, Джа, Кам-По, Коуссери и других.

Кения

Республика Кения.
Название страны происходит от города Кения, которое означает «гора».
Столица. Найроби. **Площадь.** 582645 км^2. **Население.** 30800 тыс. чел.

Расположение. Кения — государство, расположенное в экваториальной Африке. На севере граничит с Эфиопией, на западе — с Угандой и Суданом, на востоке — с Сомали, на юге — с Танзанией. На юго-западе омывается Индийским океаном, часть границы проходит по озеру Чад.
Административное деление. Государство разделено на 7 провинций и столичный округ.
Форма правления. Республика.
Глава государства. Президент.
Высший законодательный орган. Национальная ассамблея (однопалатный парламент).
Высший исполнительный орган. Правительство.
Крупные города. Момбаса, Кисуму, Накуру.
Государственный язык. Суахили, английский.
Религия. 38% — протестанты, 29% — католики, 20% — язычники, 7 % — мусульмане.
Этнический состав. 21 % — кикуйо, 13% — луо, 14% — лухья, 12 % — календжин, 11 % — камба.
Валюта. Кенийский шиллинг = 100 центам.
Климат. Климат в Кении субэкваториальный, для него характерны высокая температура и влажность. Вместе с тем он переменчив и часто непредсказуем. Январь и февраль бывают знойными и засушливыми, а с марта по май длится сезон «долгих дождей». С июня по октябрь в Кении довольно сухо и тепло, а затем начинается сезон «коротких дождей», который продолжается в ноябре-декабре.
В областях Кении, характеризующихся большой высотой над уровнем моря, дожди могут идти практически в любое время года. Особенно жаркая погода устанавливается в конце засушливых сезонов — в конце февраля и начале марта. Среднемесячные температуры составляют на побережье + 24—27 °С, в центральных горных районах — + 12—18°С, на западе— + 22—24°С. Осадков выпадает от 250 мм в год на северо-востоке до 1500—2000 мм в горах и на высоких плато.
Флора. Две трети территории занимает опустыненная саванна, где распространены акации, баобаб, молочаи и злаковые. В районах тропических лесов произрастают раусо-ния, дрипетис, капский каштан, можжевельник, на побережье — пальмы, мангры, тик, сандаловое дерево, на юге и юго-западе страны расположены джунгли (бамбук, камфорное дерево).
Фауна. Для животного мира Кении характерны слон, носорог, зебра, буйвол, крокодил, бегемот, жираф, антилопа, лев, леопард, гепард, обезьяны, большое количество птиц и змей. Некоторые птицы прилетают на зимовку из Европы.
Реки и озера. Рек в стране мало, главные из них — Тана и Галана. Многие пересыхают во время засушливого сезона. В Кении частично расположен самый крупный из пресных водоемов Африки — озеро Виктория, а также другие озера, например Туркана.
Достопримечательности. В Найроби — Национальный музей (здесь же расположена Галерея современного искусства Восточной Африки, Железнодорожный музей, парк змей и аквариум). В городах Ламу и Пате сохранились развалины старинных арабских и суахилийских бастионов, мечети, храмы, форты.
Полезная информация для туристов
В целом Кения — безопасная страна, однако есть несколько правил, которые туристы обязаны соблюдать. Например, во время пребывания на сафари в национальных парках запрещается выходить за пределы мест проживания без сопровождения охраны. А во время самого сафари нельзя покидать автомобиль без разрешения гида. В Кении, в отличие от некоторых других южноафриканских стран, категорически запрещена охота на диких животных. Нарушителей ждет серьезное наказание: крупный денежный штраф или даже лишение свободы.
Не гуляйте в одиночку в Найроби после 18.30. В Кении темнеет очень быстро и в 19.00 уже совсем темно. Следите за своими карманами и сумками, карманников здесь так же много, как и в любом другом крупном туристическом центре.
Не рекомендуется фотографировать местных жителей без их на то разрешения и самостоятельно (без гида) посещать жилища кенийцев, особенно масаев. Незнание местных этнических обычаев может привести к недоразумениям или даже конфликтам.
Чаевые даются в местной валюте, это составляет примерно 10% от общей стоимости услуги. Носильщику положено давать сумму, эквивалентную 1 доллару; горничной — примерно столько же, но каждый день.
Малярия — болезнь, распространенная в зоне Индийского океана и Западной Кении. Поэтому всем, кто приезжает в Найроби, рекомендуется проводить профилактику. Лечение начинается за неделю до въезда в страну, продолжается в течение всего путешествия и спустя шесть недель после него. Антималярийные таблетки и некоторые лекарства можно приобрести в аптеках и супермаркетах. Постоянным обитателем этих мест является также возбудитель желтой лихорадки, поэтому обязательное условие при поездке в Кению — прививка. В больших городах есть современные больницы, великолепными медицинскими возможностями располагает Найроби. Если вы заболели, так называемый «летающий доктор» (небольшой вертолет) доставит вас в Найроби из любой точки Кении. Это стоит 25 долларов. Рекомендуется также во время сафари закрывать открытые участки тела и пользоваться специальными средствами против укусов насекомых.
Не рекомендуется пить воду из-под крана и покупать фрукты у уличных торговцев. Лучше употреблять напитки в бутылочной или баночной расфасовке, а с овощей и фруктов перед едой счищать кожуру или хорошо мыть их.

Коморские Острова

Федеративная Исламская Республика Коморские Острова.
Название страны происходит от арабского Джебель эль-Комор — «лунные острова».
Столица. Морони. **Площадь.** 1862 км^2. **Население.** 596 тыс. чел.
Расположение. Коморские Острова — государство, состоящее из группы островов, расположенных в северной части Мозамбикского пролива, между Африканским материком и островом Мадагаскар. Архипелаг состоит из четырех основных островов: Гранд-Комор, Мохели, Анжуан, Майотта (последний считается французской территорией).
Административное деление. Коморские Острова — федерация в составе 3-х островов: Нгазиджа (Гранд-Комор), Нджуани (Анжуан) и Мвали (Мохели).
Форма правления. Республика.
Глава государства. Президент, избираемый сроком на 5 лет.
Высший законодательный орган. Однопалатный парламент (Федеративная ассамблея).
Высший исполнительный орган. Правительство.
Крупные города. Муцамуду.
Государственный язык. Коморский, французский, арабский.
Религия. 86 % — мусульмане-сунниты, 14 % — католики.
Этнический состав. Арабы, африканцы, малагасийцы.
Валюта. Коморский франк = 100 сантимам.
Климат. Климат тропический, характеризующийся высокой температурой и влажностью. Среднемесячные температуры + 24—27 °С, осадков в год выпадает от 1000 мм в центральных районах островов до 3000 мм на склонах и прибрежных равнинах.
Флора. В верхних частях склонов гор растут тропические леса, ниже расположены саванны и кустарниковые заросли. На сельскохозяйственных угодьях возделываются сахарный тростник, кокосовая пальма, банан, кофейное дерево, гвоздика.
Фауна. На Коморах встречается одно из редчайших животных на Земле — летучая мышь Ливингстона. В тропических лесах обитают лемуры, тенреки, мангусты. В прибрежных водах были пойманы кистеперые рыбы — цекалаты, водившиеся в океане еще 400 млн лет назад.
Реки и озера. Постоянных рек нет. В кратерах потухших вулканов расположены пресноводные озера.
Достопримечательности. Несколько мечетей в Морони.
Полезная информация для туристов
Острова известны своей сверхъестественной и уникальной живой природой, «освоившей» эти древние земли (местные жители называют их «terra firma») с многочисленными лавовыми полями и хаосом скал, великолепной «местной» Луной, из-за красоты которой арабские источники даже именовали эти острова «Лунными», морскими портами, вечно забитыми белыми «дхоу» рыбаков и яхтами туристов, и красочной историей султанов и предсказателей, плантаторов и восточных принцесс.
Уникальная коморская традиция — «Гран Марьяж», или «Большая Свадьба». Это обычно заранее спланированный союз между довольно зрелым мужчиной и молодой женщиной, когда жених должен оплатить все празднества для гостей со всей деревни в течение 18 дней (так называемый «тоираб»). Он также обязан купить дорогое приданое для невесты, которое должно включать богатую одежду, золото и драгоценности. Такая свадьба часто оставляет жениха в нищете на всю оставшуюся жизнь, но дело в том, что сельские жители будут считать жениха мудрым и присуждать ему социальный статус именно за уровень свадьбы. Как компенсацию за возможную бедность жених получает право носить специальный пояс «мрума», который доказывает его привилегированный статус как воина и мужчины. Традиция «Гран Марьяж» также сохранена для большей части знатных членов общества и используется, чтобы отметить их социальное и политическое положение.

Конго

Демократическая Республика Конго.
Название страны происходит от местного названия «реки» — «конг».
Столица. Киншаса. **Площадь.** 2 345 000 км^2. **Население.** 53 625 тыс. чел.
Расположение. Конго — государство в Центральной Африке. На севере граничит с Суданом и Центральноафрикан-ской Республикой, на востоке — с Угандой, Руандой, Бурунди, на юге — с Замбией, на юго-западе — с Анголой, на западе — с Анголой и Республикой Конго. На востоке омывается озером Танганьика, отделяющим страну от Танзании.

Административное деление. Государство разделено на 9 областей и столичный округ.
Форма правления. Республика.
Глава государства. Президент, срок полномочий — 2 года.
Высший законодательный орган. Однопалатный Законодательный совет.
Высший исполнительный орган. Правительство.
Крупные города. Лубумбаши, Кисангани.
Государственный язык. Французский.
Религия. 50 % — католики, 20 % — протестанты, 20 % — язычники, 10% — мусульмане.
Этнический состав. На территории Конго проживает около 200 этнических групп. Самые многочисленные из них — банту, луба, лунда, монго, занде.
Валюта. Конголезский франк = 100 сантимам.
Климат. Климат страны, за исключением горных районов, чрезвычайно жаркий и влажный. Среднегодовая температура в центральном регионе составляет + 21 °С. Суточные перепады достигают 15°С. В самом жарком месяце года, в феврале, столбик термометра поднимается гораздо выше. На север от экватора с апреля по ноябрь идут наиболее сильные дожди, на юг от экватора — с октября по май (до 1200 мм в год). В экваториальной зоне выпадает 1700—2200 мм осадков в год.
Флора. Растительность Конго богата и разнообразна. Здесь произрастают многочисленные виды каучуковых и масличных пальм, банановые деревья, кокосовые пальмы, тик, африканский кедр, красное дерево. Восточный и юго-восточный регионы занимают практически непроходимые джунгли. На юге и крайнем севере преобладают высокотравные саванны. В лесах гор появляются хвой-ные дервья, выше — на высоте 3000 м — бамбук, высокогорные луга.
Фауна. Представители животного мира Конго — слон, лев, леопард, шимпанзе, горилла, жираф, гиппопотам, окапи, зебра, волк, буйвол. Многочисленны рептилии, среди которых особенно выделяются мамба (одна из самых ядовитых змей в мире), крокодил, питон. Из птиц оби- тают фламинго, пеликан, попугай, цапля, нектарница, африканский шпорцевый чибис. Также обитает большое количество насекомых, в том числе муха цеце, малярийный комар. В реках и озерах много рыбы (до 1000 видов).
Реки и озера. В стране самая густая в Африке речная сеть. Главная река Конго и ее многочисленные притоки. Многие реки изобилуют порогами и водопадами.
Достопримечательности. В Киншасе — Национальный музей, в Лубумбаши — Музей африканского искусства, в Еала — огромный ботанический сад, в Ликаси — геологический музей. Природными достопримечательностями являются заповедники, национальные парки, а также красочные водопады, например каскад из 70 водопадов Ливингстона в низовьях Конго, недалеко от океана.
Полезная информация для туристов
Народы Конго имеют богатые культурные традиции — музыкальные, танцевальные и художественные. Повсеместно сохранились такие ремесла, как резьба по дереву, кости, плетение корзин. Особый интерес представляют деревянная скульптура и маски с отличительными особенностями каждой этнической группы.

Конго

Республика Конго.
Название страны происходит от местного названия «реки» — «конг».
Столица. Браззавиль. **Площадь.** 342000 км^2. **Население.** 2894 тыс. чел.
Расположение. Республика Конго — государство на западе Центральной Африки. На севере граничит с Камеруном и Центральноафриканской Республикой, на востоке и юге — с Демократической Республикой Конго, на юго-западе — с Анголой и частично омывается Атлантическим океаном, на западе граничит с Габоном.
Административное деление. Государство разделено на 9 административных районов и 6 городских коммун.
Форма правления. Республика.
Глава государства. Президент, избираемый сроком на 5 лет.
Высший законодательный орган. Национальный переходный совет.
Высший исполнительный орган. Коалиционное правительство, возглавляемое президентом.
Крупные города. Пуэнт-Нуар, Лубомо.
Государственный язык. Французский.
Религия. 50% — католики, 48% — язычники, 2% — мусульмане.
Этнический состав. 45% — баконго, 20% — батеке, также проживают мбоши, санга, теке, пигмеи.
Валюта. Франк КФА = 100 сантимам.
Климат. Климат в Конго тропический, со среднегодовой температурой около + 25 °С. Дневные температуры во все месяцы часто превышают + 30 °С. Наиболее обильные дожди идут в марте-апреле и в октябре — декабре. Обычное количество осадков — 1400—2000 мм в год.
Флора. Около половины территории государства покрыто тропическими лесами с богатой флорой (в частности, здесь произрастает в больших количествах красное дерево).

Фауна. Животный мир республики богат. Среди его представителей — антилопы, слоны, бегемоты, буйволы, многочисленные обезьяны, в т. ч. шимпанзе и гориллы, жирафы, гепарды, крокодилы, большое количество птиц и змей.
Реки и озера. Главная река — Конго.
Достопримечательности. В Пуэнт-Нуар — зоопарк, Музей Жоржа Бруссо, собор Нотр-Дам. Большой интерес вызывают карстовые пещеры и рельефы, многочисленные водопады, национальные парки.
Полезная информация для туристов
Пока Конго нет на картах туристических маршрутов, но интерес к стране растет. Богата и разнообразна природа — ущелья, скалы, водопады, пещеры. Уникальны музеи и храмы. Животный мир представлен в 8 заповедниках.

Кот-д'Ивуар

Республика Кот-д'Ивуар.
Название страны происходит от французского *cote* — «берег», *ivoire* — «слоновая кость».
Столица. Ямусукро (официальная столица), резиденция президента и правительства —Абиджан. **Площадь.** 322460 км^2. **Население.** 16393 тыс. чел.
Расположение. Кот-д'Ивуар — государство в Западной Африке. На севере граничит с Мали и Буркина-Фасо, на востоке — с Ганой, на западе — с Либерией и Гвинеей. На юге омывается Гвинейским заливом.
Административное деление. Государство разделено на 50 департаментов.
Форма правления. Республика
Глава государства. Президент.
Высший законодательный орган. Национальное народное собрание (однопалатный парламент).
Высший исполнительный орган. Кабинет министров.
Крупные города. Абиджан, Бваке, Далоа.
Государственный язык. Французский.
Религия. 65 % — язычники, 23 % — мусульмане, 12 % — христиане (в основном католики).
Этнический состав. 23% — бауле, 18% — бете, 15% — сенуфо, 11% —малинке.
Валюта. Франк КФА = 100 сантимам.
Климат. В южной части государства климат тропический и влажный, с сильными дождями (до 2400 мм в год). На севере — субэкваториальный, осадки составляют 1100—1800 мм в год. Температура колеблется в пределах от + 22 °С до + 32 С. Самые сильные дожди идут с апреля по июль, а также в октябре-ноябре.
Флора. В прибрежной зоне преобладают густые тропические леса, где растет более 600 видов деревьев. На севере и в центре страны лежит обширная саванна.
Фауна. На территории республики обитают шакал, гиена, пантера, слон, шимпанзе, крокодил, кистеухие свиньи, несколько видов ящериц и змей. В саваннах имеются антилопы, леопарды, гепарды, сервалы.
Реки и озера. Главные реки — Сасандра, Бандама, Комоэ.
Достопримечательности. В Ямусукро — самый большой в мире собор (высота 158 м), построенный по образцу базилики Св. Петра в Ватикане; в Абиджане — большой рынок традиционных товаров, живописные парки.
Полезная информация для туристов
Если вы интересуетесь африканской историей, искусством или музыкой, Кот-д'Ивуар — это то место, где можно наиболее Полно ознакомиться с этими аспектами местной культуры. Искусство Кот-д'Ивуара считается одним из лучших в Западной Африке и в каждой этнической группе очень своеобразно. Народы бауле и якуба широко известны оригинальными деревянными скульптурами, обычно традиционная деревянная Маска является очень точным изображением человеческого лица, слегка утрированным для более полной передачи особенностей характера. Другое характерное произведение местных ремесленников — большая ложка для приготовления риса, такие ложки имеют человекоподобные формы и служат великолепным местным сувениром.

Лесото

Королевство Лесото.

Название страны происходит по этнониму народности — сото (суто).
Столица. Масеру. **Площадь.** 30335 км^2. **Население.** 2200 тыс. чел.
Расположение. Лесото — страна на юге Африки. Со всех сторон окружена Южно-Африканской Республикой.
Административное деление. Государство разделено на 10 округов.
Форма правления. Конституционная монархия.
Глава государства. Король.
Высший законодательный орган. Двухпалатный парламент (верхняя палата — Сенат, нижняя — Национальное собрание).
Высший исполнительный орган. Правительство.
Крупные города. Теятененг.
Государственный язык. Сесуто, английский.
Религия. 42 % — протестанты, 38 % — католики.
Этнический состав. 79% — басото, 20% — нгуни, 1 % — европейцы.
Валюта. Лоти = 100 лисентам.
Климат. Климат Лесото резко континентальный и очень суровый, температура меняется от + 32 °С летом до - 7 °С зимой в до- линах. В горных районах колебания температур еще более сильные. Годовое количество осадков, выпадающих в основном летом, 730 мм. Лесото — единственная страна в Африке, где зимой почти вся территория покрыта снегом.
Флора. Небогатая растительность высокогорий ниже сменяется пышными альпийскими лугами, а еще ниже — степью с островками колючей акации.
Фауна. Животный мир Лесото беден. Из крупных животных здесь обитают черные буйволы, антилопы.
Реки и озера. Главная река — Оранжевая.
Достопримечательности. В Масеру — Магазин Хат Крафт («Ремесло Шляпы»), Королевский дворец и Национальный музей. К достопримечательностям также относят обнаруженные во многих районах наскальные росписи древних обитателей Лесото.
Полезная информация для туристов
Туристов привлекают живописные каньоны, водопады, увлекательная рыбная ловля. Ежегодно страну посещает более 250 тыс. иностранцев. Туристический лозунг страны — «Королевство в небе» — не далек от истины, поскольку самая низкая точка Лесото лежит на высоте большей, чем у любой страны в мире. С пейзажами, напоминающими о нагорьях Тибета, величественными горными ландшафтами и колоритной культурой местных жителей эта страна по праву считается одним из лучших мест в мире для пеших экскурсий и треккинга.

Либерия

Республика Либерия.
Название страны происходит от латинского *liber*— «свобода».
Столица. Монровия. **Площадь.** 111400 км^2. **Население.** 3200 тыс. чел.
Расположение. Либерия — государство в Западной Африке. На севере граничит со Сьерра-Леоне и Гвинеей, на востоке — с Кот-д'Ивуаром, на юге и западе омывается водами Атлантического океана.
Административное деление. Государство разделено на 14 графств.
Форма правления. Республика.
Глава государства. Президент.
Высший законодательный орган. Двухпалатный парламент (верхняя палата — Сенат, нижняя — Палата представителей).
Высший исполнительный орган. Правительство.
Крупные города. Бьюкенен.
Государственный язык. Английский.
Религия. 40% — христиане, 40% — местные верования, 15% — мусульмане.
Этнический состав. 95% — местные племена (кпелле, басса, гио, кру и другие), 5 % — либерийцы.
Валюта. Либерийский доллар = 100 центам.
Климат. Климат Либерии экваториальный, жаркий и влажный. Сезоны дождей длятся в июне-июле и в октябре-ноябре. Средняя температура не опускается ниже + 23 °С, осадки выпадают преимущественно летом (до 5000 мм на побережье и 1500—2000 мм во внутренних районах).
Флора. Третья часть территории страны покрыта вечнозелеными тропическими лесами, где произрастают пальмы гвеи, ценные тропические породы деревьев, на востоке преобладает саванна с акацией и баобабом. На побережье растут мангровые леса.
Фауна. Животный мир Либерии представлен карликовыми

гиппопотамами, шимпанзе, слонами, буйволами. В лесах обитает множество различных насекомых (от термитов до мухи цеце), змей.
Реки и озера. Главные реки — Мано, Лоффа, Сент-Пол.
Достопримечательности. Особыми достопримечательностями государство не отличается.
Полезная информация для туристов
Не следует пить воду из-под крана, продукты нужно подвергать тщательной обработке.
При осуществлении любых покупок следует быть максимально осторожными, чтобы защитить себя от воровства или грабежа — уровень преступности достаточно высок.
Общепризнанных норм чаевых нет, следует ориентироваться на 5 % от суммы счета, но в каждом конкретном случае предпочтительнее выяснять условия обслуживания и дополнительных выплат заранее.

Ливия

Социалистическая Народная Ливийская Арабская Джамахирия.
Название страны происходит от наименования одного из местных племен — ливу. Слово «джамахи-рия» означает «народовластие».
Столица. Триполи. **Площадь.** 1759540 км^2. **Население.** 5241 тыс. чел.
Расположение. Ливия—государство в Северной Африке. На севере омывается Средиземным морем. На востоке граничит с Египтом, на юго-востоке — с Суданом, на юге — с Чадом и Нигером, на западе — с Алжиром, на северо-западе — с Тунисом.
Административное деление. Государство разделено на 46 муниципальных округов.
Форма правления. Республика.
Руководящий орган. Революционное руководство.
Высший законодательный орган. Всеобщий народный конгресс.
Высший исполнительный орган. Высший народный комитет (внком)
Крупные города. Бенгази.
Государственный язык. Арабский.
Религия. 97% — мусульмане-сунниты, 3% — католики.
Этнический состав. 97% — арабы и берберы.
Валюта. Ливийский динар = 1000 дирхамам.
Климат. Климат государства тропический, жаркий и засушливый, на севере — субтропический. Среднемесячные температуры + 11—12°С. Осадков выпадает от 100—250 мм на юге до 400—600 мм в год на севере.
Флора. Растительность на территории Ливии скудная. Пустыни (занимают 98 % территории) почти лишены растительного покрова. В немногочисленных оазисах произрастают финиковые пальмы, апельсиновые и оливковые деревья. В горных районах встречаются можжевельник и фисташковое дерево.
Фауна. Животный мир Ливии представлен гиеной, газелью, диким котом, антилопой. Из птиц обитают орел, ястреб, стервятник.
Реки и озера. Постоянных рек нет. Значительные запасы подземных вод, проложен водопровод (Великая рукотворная река) для орошения земель.
Достопримечательности. В Триполи — музей естественной истории, Археологический музей, Этнографический музей, Музей эпиграфики, Музей ислама, Триумфальная арка в честь императора Марка Аврелия, мечети Караманли и Гурги, испанская крепость в Аль-Хум, музей «Лептис Магна». Вдоль , побережья сохранились развалины финикийских и римских поселений, в т. ч. римские бани.
Полезная информация для туристов
Традиционный напиток арабских стран — кофе. Процесс его приготовления и питие представляет собой сложный ритуал. Сначала зерна обжаривают, помешивая их металлической палочкой, после чего измельчают в особой ступке с обязательным соблюдением определенного ритма. Варят кофе в медных или латунных сосудах, похожих на чайники. Готовый напиток подают в небольших чашечках, в порядке старшинства. Гостям кофе предлагают трижды, после чего приличие требует поблагодарить хозяина и отказаться. Кофе пьют без сахара, но с добавлением пряностей —гвоздики, кардамона, в некоторых странах — шафрана и мускатного ореха. Режим питания в арабских странах двухразовый: обычно это очень плотный завтрак и такой же плотный обед.

Маврикий

Республика Маврикий.

Название страны происходит от латинской формы имени Морица Оранского — Маврикий.
Столица. Порт-Луи. **Площадь.** 2040 км^2. **Население.** 1190 тыс, чел
Расположение. Маврикий — островное государство в западной части Индийского океана, к востоку от Мадагаскара. Страна расположена на островах Маврикий, Родригес, Агалега,
Административное деление. Государство разделено на 9 округов и 5 городов,
форма правления. Республика.
Глава государства. Президент, избираемый сроком на 5 лет.
Высший законодательный орган. Национальное законодательное собрание.
Высший исполнительный орган. Совет министров.
Крупные города. Кьюрепайп.
Государственный язык. Английский, французский.
Религия. 52 % — индуисты, 28 % — христиане, 17 % — мусульмане.
Этнический состав. 68 % — индо-маврикийцы, 27 % — креолы.
Валюта. Маврикийская рупия = 100 центам.
Климат. Климат на территории влажный тропический. Среднегодовая температура около + 23 °С. Циклонические штормы обрушиваются на острова во время жаркого сезона (с декабря по апрель). Осадков выпадает 1500—2500 мм в год, на плато — до 3500 мм.
Флора. Треть территории страны занимают тропические леса (мангры и кокосовые пальмы). Вдоль дорог, вокруг городов много декоративных посадок (платаны, орхидеи, жасмин, гибискус).
Фауна. Животный мир Маврикия небогат и представлен слоновыми черепахами, большим количеством птиц (в том числе повсюду исчезнувшей птицы додо). Особенно многочисленны стрекозы. У побережья водятся акулы (но они обычно не приближаются к берегу), множество тропических рыб.
Реки и озера. Постоянных рек нет.
Достопримечательности. В Порт-Луи — музей с богатой коллекцией экспонатов естественной истории, цитадель-крепость (1838), старый английский собор Св. Маврикия.
Полезная информация для туристов
Для поездки в страну следует брать не только легкие вещи (множество предметов «пляжного ассортимента» можно купить на месте и по вполне приемлемым ценам), но и ветровки и дождевики: быстрая смена погоды — не редкость, а дожди, хоть и непродолжительны, недостаточно сильны. Рекомендуются также солнцезащитные очки и кремы (уровень инсоляции очень высок Даже в пасмурные дни) и пляжные тапочки (обломки кораллов имеют достаточно острые края). В отелях не принято ходить в пляжной одежде после заката солнца, поэтому нелишними будут и легкие, но строгие, брюки и рубашки. Прогулки в купальнике вне зоны пляжей пресекаются полицейскими (можно даже встретить явно высказанное неуважение местного жителя за такой «наряд»). Нудизм не принят, а во многих местах просто запрещен.
Санитарно-эпидемиологическая обстановка на Маврикии спокойная. Воду можно пить и из-под крана, она проходит довольно тщательную очистку, но все же рекомендуется употреблять бутилированные напитки. Продукты можно купить и на рынках — чаще всего они достаточно безопасны (если не считать обилия специй в блюдах местной кухни), но все-таки рекомендуется иметь при себе желудочные средства, так как даже минеральный состав воды и пищи достаточно сильно отличается от привычного европейскому желудку. Ядовитых животных и насекомых на острове нет, но укусы многих представителей местной фауны болезненны и могут вызвать аллергические реакции. В море следует соблюдать осторожность — хотя крупных хищников практически не наблюдается, шипы и колючки многих морских обитателей оставляют ощутимые раны. За внешними обводами рифов встречаются достаточно сильные течения, поэтому погружения вне лагун следует проводить только в сопровождении местных инструкторов.
В открытом море разрешена только рыбалка на крупную рыбу со специально оборудованных катеров. Подводная охота и подъем предметов со дна моря запрещены или производятся только по специальному разрешению местных властей. Сбор и обламывание кораллов достаточно жестко наказываются. Это же относится и к покупке их у местных торговцев.
Маврикийцы очень приветливы и дружелюбны по отношению к туристам. Остров часто называют «Японией Индийского океана» за нежелание местных жителей говорить «нет» даже по самому пустяковому вопросу. Поэтому, чтобы не ставить мав-рикийца в неудобное положение, советуем задавать вопросы четко и недвусмысленно, дабы избежать «неверного» ответа. Для посещения мечетей и индуистских храмов следует одеваться скромно и обязательно снимать обувь перед входом в храм. Не стоит громко разговаривать или смеяться возле культовых сооружений. Фотографировать храмы официально не запрещено, но лучше все-таки перед съемкой спросить разрешение у служителей культа. Осторожно следует относиться и к фотографированию местных жителей — далеко не все из них воспримут такую попытку спокойно.

Мавритания

Африканская Исламская Республика Мавритания
Название страны происходит от финикийского *Mauharim* — «Западный край».
Столица. Нуакшот. **Площадь.** 1030700км^2. **Население.** 2747 тыс. чел.
Расположение. Мавритания — государство на северо-западе Африки. На севере граничит с Западной Сахарой и Алжиром, на востоке — с Мали и Сенегалом, на западе омывается водами Атлантического океана.
Административное деление. Государство разделено на 12 областей и 1 автономный столичный округ.
Форма правления. Республика.
Глава государства. Президент, избираемый сроком на 6 лет.
Высший законодательный орган. Двухпалатный парламент (верхняя палата — Сенат, избираемый на 6 лет, нижняя — Национальная ассамблея, срок полномочий — 5 лет).
Высший исполнительный орган. Правительство.
Крупные города. Каэди, Нуадибу, Росо.
Государственный язык. Арабский.
Религия. 100 % — мусульмане-сунниты.
Этнический состав. 80% —мавры, 20% —негры.
Валюта. Угия = 5 хумсам.
Климат. Климат на территории Мавритании тропический, пустынный. Среднегодовая температура достигает от + 16°С до + 38 °С. Осадков выпадает менее 100 мм в год (на северо-востоке менее 50 мм, на юге — 200—400 мм).
Флора. Большую часть Мавритании занимает пустыня, и только на юге небольшой участок территории покрыт растительностью (кустарники, акации).
Фауна. Фауна Мавритании также небогата. Из представите- лей животного мира здесь обитают шакал, лисица, газель, антилопа, горный козел, грызуны и змеи, много насекомых и пауков.
Реки и озера. Постоянных рек нет, и только граница Мавритании с Сенегалом проходит по реке Сенегал.
Достопримечательности. Особенных достопримечательностей на территории государства нет.
Полезная информация для туристов
Во время мусульманских праздников государственные учреждения и магазины работают с 8.30 до 14.00 (время работы может меняться), суббота и воскресенье — выходные. Обменять валюту можно и на черном рынке, но в данном случае неизбежен риск мошенничества. На рынках и в частном секторе вполне реально расплатиться французскими франками или долларами США, но чаще всего курс обмена при этом будет произвольным. Использование кредитных карт возможно только в крупных международных отелях в Нуакшоте (предпочтительнее всего American Express), использование дорожных чеков также ограничено. Чаевые составляют 10% от суммы счета в ресторанах, отелях и такси.

Мадагаскар

Демократическая Республика Мадагаскар.
Название страны происходит от этнонима народа — малагасийцы.
Столица. Антананариву. **Площадь.** 587041км^2. **Население.** 15983 тыс. чел.
Расположение. Государство расположено на острове Мадагаскар в Индийском океане, четвертом по величине в мире. Отделяется от Африки Мозамбикским проливом. Мадагаскару принадлежат также несколько мелких островов.
Административное деление. Государство разделено на 6 фаританий (провинций).
Форма правления. Республика.
Глава государства. Президент, избираемый сроком на 5 лет.
Высший законодательный орган. Двухпалатный парламент (Сенат и Национальная ассамблея).
Высший исполнительный орган. Правительство.
Крупные города. Туамасина, Фианаранцуа, Махадзанга, Тулеар, Анцеранана.
Государственный язык. Малагасийский, французский.
Религия. 52% — язычники, 41 % — христиане, 7% — мусульмане.
Этнический состав. 26 % — мерина, 12 % — бетсилео, 7 % — тсимихети, 6 % — сакалаве, 5 % — антайсака.

Валюта. Малагасийский франк = 100 сантимам.
Климат. Климат на территории Мадагаскара умеренный, с жарким летом и прохладной зимой, а на побережье — тропический. Среднегодовая температура + 20 °С. Осадков выпадает на приморской низменности до 3000 мм в год, на нагорье на востоке — до 1500 мм и до 600 мм на западе. На побережье часто обрушиваются циклоны.
Флора. В восточной части страны произрастают тропические леса, в западных областях преобладает саванна, а на юге — пустынные районы. Здесь можно увидеть знаменитое «дерево путешественников» — мадагаскарскую равена-лу, похожую на гигантский веер.
Фауна. Среди представителей животного мира Мадагаскара следует выделить многочисленные виды лемуров, которые встречаются только на данной территории, а также насекомоядных тенреков, водяных кабанов, летучих мышей.
Реки и озера. Крупнейшие реки — Бетсибока, Тсирибигья, Ман-гоки и Онилахи. В течении рек много водопадов. Самое большое озеро — Алаотра.
Достопримечательности. В Антананариву — Музей искусства, Музей археологии, здание бывшего дворца королевы Мадагаскара. Туристов привлекают также колонии кораллов и редкие животные.
Полезная информация для туристов
Подлетая на самолете к Мадагаскару, переполняет удивление — неужели земля бывает такого цвета? Вашим глазам предстает сюрреалистический пейзаж из «Марсианских хроник» — ярко-красная земля и ярко-зеленая растительность. Здесь нет шикарных отелей и санаториев, это рай для тех, кто ценит гостеприимство жителей и истинную экзотику— океан, горы, пустыню, джунгли, лес и дикую природу. Главное, что создает Мадагаскару особую славу, это уникальное своеобразие его флоры, фауны и даже населения, генетические связи которого с обитателями соседних материков остаются во многом неясными и поныне. Природные достопримечательности острова крайне разнообразны, начиная от россыпей драгоценных и полудрагоценных камней и заканчивая гейзерами, водопадами и изумительной красоты озерами, образовавшимися в кратерах потухших вулканов.
Чаевые лучше давать в местной валюте, в ресторанах они составляют 10% от общей стоимости заказа.

Малави

Республика Малави.
Название происходит от этнонима группы банту-язычных народов.
Столица. Лилонгве. **Площадь.** 118484км^2. **Население.** 10548 тыс. чел.
Расположение. Малави — государство на юго-востоке Африки. На севере граничит с Танзанией, на юго-востоке и юге — с Мозамбиком, на западе — с Намибией.
Административное деление. Государство разделено на 3 области, в которые входит 24 округа.
Форма правления. Республика.
Глава государства. Президент, избираемый сроком на 5 лет.
Высший законодательный орган. Двухпалатный парламент (Сенат и Национальное собрание).
Высший исполнительный орган. Правительство.
Крупные города. Блантайр-Лимбе.
Государственный язык. Английский, ньянджа.
Религия. 55%— протестанты, 20%— католики, 20%— мусульмане.
Этнический состав. 90% — чева, также проживают этнические группы ньянджа, тумбука, нгони, яо.
Валюта. Малавийская квача = 100 тамбалам.
Климат. Климат Малави экваториальный, муссонный, зависит от региона. Так, в долинах он жаркий и влажный, в горных районных более прохладный. Среднемесячная температура от + 14°С (июль) до + 27 °С (ноябрь). Сезон дождей длится с ноября по апрель. Осадков выпадает 750—1000 мм в год в низинах и 2000—2500 мм в наиболее возвышенных
Флора. В северной части государства произрастают вечнозеленые тропические леса, в том числе с хвойными растениями, в южной — преобладают акациевая саванна и баобабы. В начале влажного сезона многие деревья усыпаны цветами всех оттенков.
Фауна. Животный мир Малави довольно разнообразен, здесь обитают такие его представители, как слон, носорог, жираф, зебра, обезьяна, несколько видов антилоп, гиппопотам, различные виды змей, насекомых и птиц.
Реки и озера. Крупнейшая река страны — Шире. Самое большое озеро, которое занимает почти треть территории государства, — Ньяса. Оно простирается на 600 км при ширине около 80 км и глубине до 700 м.
Достопримечательности. Особенных достопримечательностей в стране нет. Популярностью пользуется курорт Зомба на озере Чилва.
Полезная информация для туристов
Дамы могут надевать все, что рекламируют западные журналы, но в мечетях или в отдаленных малавийских деревнях им следует появляться в более скромной одежде. Шортам, коротким теннискам и мини-юбкам еще предстоит завоевать доступ в эти края.

Мали

Республика Мали.
Название страны происходит от слова *mali,* которое в переводе с местного диалекта означает «гиппопотам».
Столица. Бамако. **Площадь.** 1240192 км^2. **Население.** 11000 тыс. чел.
Расположение. Мали—второе по площади государство на северо-западе Африки. На северо-востоке граничит с Алжиром, на востоке — с Нигером, на юге — с Буркина-Фасо, Кот-д'Иву-аром и Гвинеей, на западе — с Сенегалом и Мавританией.
Административное деление. Государство разделено на 7 областей и особую административную единицу Бамако.
Форма правления. Республика.
Глава государства. Президент, избираемый сроком на 5 лет.
Высший законодательный орган. Однопалатное Национальное собрание.
Высший исполнительный орган. Правительство.
Крупные города. Сегу, Мопти, Сикасо, Каес, Гао, Тимбукту.
Государственный язык. Французский.
Религия. 90% — мусульмане, 9% — язычники, 1 % — христиане.
Этнический состав. 50 % — манде, 17 % — пель, 12 % — вольтайк, 10 % — туареги и мавры, 6 % — сонгай.
Валюта. Малийский франк = 100 сантимам.
Климат. Климат Мали тропический, континентальный, сухой и жаркий, среднегодовая температура от + 20 °С до + 32 °С. Количество осадков в период дождей (июль — ноябрь) на юге достигает 1500 мм, а на севере бывают годы совсем без дождей.
Флора. Растительный мир Мали довольно беден, в особенности на севере страны, где преобладают пустыни. Здесь произрастает несколько видов колючки, к югу встречаются баобаб и мимоза, пальма и акация.
Фауна. Среди представителей животного мира следует выделить гепарда, газель, жирафа, бородавочника, льва, леопарда, антилопу, шакала, сернобыка, змей. Встречаются обезьяны.
Реки и озера. Крупнейшие реки страны — Нигер и Сенегал.
Достопримечательности. В Тимбукту — несколько мечетей XIII в. времен империи Тимбукту (самая значительная — Санкоре). В Бамако — 2 музея и мечеть XIV в.
Полезная информация для туристов
Хотя сегодня Мали является одной из беднейших стран в мире, она имеет богатое и прославленное прошлое, так как на протяжении многих веков была неотъемлемой частью великих африканских империй — Гана, Сонгхаи и Мандинке. Наиболее интересный праздник на календаре Мали — праздник перегона рогатого скота в Диафарабе, проводимый каждый год в течение декабря. Это — время для многочисленных празднований и фестивалей, поскольку пастухи наконец-то воссоединяются с друзьями и семьями после нескольких долгих месяцев, проведенных на выпасе в пустыне.

Марокко

Королевство Марокко.
Название страны происходит от наименования города Марракеш, что в переводе с берберского означает «украшенный».
Столица. Рабат. **Площадь.** 446550км^2. **Население.** 30600 тыс. чел.
Расположение. Марокко — государство в Северной Африке. На севере омывается водами Средиземного моря, на востоке и юго-востоке граничит с Алжиром, на юге — с Западной Сахарой, на западе омывается Атлантическим океаном.
Административное деление. Государство разделено на 35 провинций и 8 префектур.
Форма правления. Конституционная монархия.
Глава государства. Король.
Высший законодательный орган. Двухпалатный парламент.
Высший исполнительный орган. Правительство.

Крупные города. Касабланка, Марракеш, Фес.
Государственный **язык.** Арабский.
Религия. 98 % — исповедуют ислам суннитского толка, 1 % — христиане.
Этнический состав. 97% —берберы и арабы.
Валюта. Дирхам = 100 сантимам.
Климат. В Марокко наряду со средиземноморским преобладает также субтропический климат. Благодаря влиянию океана прибрежные города характеризуются умеренными темпе- ратурами. Летом температура на равнинных территориях нередко поднимаетсядо + 45°С, зимой—до + 33°С. В горах температура часто опускается до - 17°С, и большую часть года горные пики покрывает снег. Дожди идут преиму щественно зимой, с ноября по апрель. Осадков выпадает 500—1000 мм, на юге — менее 100 мм в год.
Флора. В горных районах произрастают обширные леса пробкового дуба, вечнозеленого дуба, можжевельника, кедра, ели и сосны. Близ южной границы страны расположены леса аргана — колючего дерева, которое не встречается больше нигде в мире.
Фауна. Животный мир Марокко — своеобразное смешение европейских и африканских видов. Здесь обитают лисы, кролики, выдры, белки, газели, кабаны, пантеры, бабуины, дикие козы, рогатые гадюки.
Реки и озера. Крупнейшие реки — Мулуя, Себу.
Достопримечательности. В Рабате — Касба-дес-Удайя (дворец, построенный на утесе над Атлантическим океаном), башня Хассана (XII в.), мавзолей, где похоронен отец нынешнего султана, Мухаммед, развалины старинного берберского города Шелла, Археологический музей. Много архитектурных и исторических памятников, а также музеев и в других городах страны. В горах Атлас развиты зимние виды спор- та и альпинизм. Эль-Джадида — климатический курорт. Большую известность приобрели рабатские ковры.
Полезная информация для туристов
На назойливость уличных торговцев и «гидов» следует отвечать вежливым, но твердым отказом. Приставание является серьезной проблемой для иностранных туристов Марокко.
В гостях не отказывайтесь от второго и третьего стакана чая с мятой — это считается невежливым.
Отвечайте на все вопросы, даже если они покажутся вам нескромными (какая у вас зарплата, сколько стоит видеокамера, как зовут вашу жену) — таковы проявления вежливости и дружелюбия в Марокко.
Не появляйтесь на улице в слишком смелой одежде. Особенно это относится к женщинам.
Принято давать небольшие чаевые, но часто. В ресторанах и отелях, даже если чаевые включены в счет, принято доплачивать 10 % от его суммы. Чаевые дают лично в руки тому, кто вас обслужил.
Нельзя пить воду, предлагаемую водоносами на улицах, а также из-под крана (в том числе в отелях). Лучше употреблять минеральную воду в бутылках. Рекомендуем взять с собой все необходимые лекарства, т. к. у вас могут быть трудности с приобретением их в Марокко.

Мозамбик

Республика Мозамбик.
Название страны происходит от имени султана Мусы Бен-Мбика.
Столица. Мапуту. **Площадь.** 802000 км^2. **Население.** 19400 тыс. чел.
Расположение. Мозамбик — государство на юго-востоке Африки. На севере граничит с Танзанией, на юге и юго-западе — с Южной Африкой и Свазилендом, на западе — с Замбией, Зимбабве и Малави. На востоке омывается Мозамбикским проливом.
Административное деление. Государство разделено на 11 провинций.
Форма правления. Республика.
Глава государства. Президент, избираемый сроком на 5 лет.
Высший законодательный орган. Ассамблея республики.
Высший исполнительный орган. Правительство.
Крупные города. Бейра, Нампула.
Государственный язык. Португальский.
Религия. 60%— язычники, 30%— христиане, 10%— мусульмане.
Этнический состав. 47% — макуа-ломве, 23% — тсонга.
Валюта. Метикал = 100 сентаво.
Климат. Климат на территории Мозамбика тропический. В лет-, ние месяцы среднемесячная температура составляет около + 27 °С, а в зимние — + 20 °С. Сезон дождей длится с апреля по октябрь, осадков выпадает 1300— 1500 мм в год на севере, 500—1000 мм на юге.
Флора. Леса покрывают около 20 % территории государства. На юге — тропические леса с ценными породами деревьев (эбеновое, железное, розовое и др.). В речных долинах сохранились влажные галерейные леса, перевитые лианами, вдоль побережья — мангровые леса.

Фауна. Животный мир Мозамбика богат — выделяются слон, антилопа, зебра, носорог, лев, леопард, шакал, гиена, бык, крокодил, обезьяны, среди насекомых — термиты, москиты. Большое количество змей и птиц.
Реки и озера. Крупнейшие реки — Замбези, Лимпопо, Сави, Рувума. На территории государства частично расположено озеро Ньяса.
Достопримечательности. В Мапуту — Музей естественной истории, в Тете — католический собор 1563 г. Широкой известностью пользуются национальные парки страны.
Полезная информация для туристов
Процветающая торговля золотом и слоновой костью подняла цивилизацию Мозамбика на одну из самых высоких ступеней в Африке, и до сих пор недра страны таят множество загадок и тайн прошедших эпох. Туристов в страну привлекают главным образом прекрасные песчаные пляжи. Красивые берега Тофу, Мома, Лангоше, Лурио и мыса Барра — легендарные места для отдыха.

Намибия

Республика Намибия.
Название страны происходит от пустыни Намиб, что на готтентском языке означает «то, что обходят крутом».
Столица. Виндхук. **Площадь.** 824268 км^2. **Население.** 1798 тыс. чел.
Расположение. Намибия — государство на юго-западе Африки. На севере граничит с Анголой и Замбией, на востоке — с Ботсваной и Южной Африкой, на юге — с Южной Африкой. На западе омывается водами Атлантического океана.
Административное деление. Государство разделено на 13 районов.
Форма правления. Республика.
Глава государства. Президент, избираемый сроком на 5 лет.
Высший законодательный орган. Парламент (две палаты: Национальное ассамблея, Национальный совет).
Высший исполнительный орган. Правительство.
Крупные города. Свакомпунд, Рунду, Рехобот.
Государственный язык. Португальский.
Религия. 80% — христиане, язычники.
Этнический состав. 50% — овамбо, 10% — каванго, 7% — хереро, 7 % — дамара.
Валюта. Намибийский доллар = 100 центам.
Климат. Климат Намибии — тропический, жаркий и очень сухой. Среднегодовая температура составляет + 17 °С на побережье и + 21 °С в центральной части страны. Осадки в виде дождей в основном выпадают с октября по март: на побережье океана 10—50 мм в год, на северо-востоке 500—700 мм.
Флора. Растительность на территории государства кустарниковая, пустынная. Зачастую дюны покрываются скудной травой только после дождей. Достопримечательностью Намибии является вельвичия — дерево с очень толстым стволом (до 1 м в диаметре), поднимающимся на высоту 10— 15 см, и дыня нара, плодоносящая 1 раз в 10 лет.
Фауна. Животный мир Намибии весьма разнообразен — среди его представителей слоны, носороги, львы, жирафы, зебры, бубалы. На побережье много морских птиц (бакланов, пеликанов, чаек, очковых пингвинов), а также тюленей.
Реки и озера. Крупнейшие реки — Оранжевая и Кунене.
Достопримечательности. В Виндхуке — Национальный музей с богатой коллекцией экспонатов естественной истории.
Полезная информация для туристов
Намибию называют «огненной страной», и она является настоящей находкой для фотографов. Передвижение по стране свободное, за исключением частных владений, двух алмазодобывающих районов Де Бирс (здесь вообще категорически запрещено подбирать что-либо с земли), а также некоторых заповедников. Берег Скелетов объявлен национальным парком, куда разрешается въезжать только по специальному пропуску (примерно 40 долларов с человека).
Служащим отелей полагается около 1 доллара в день, в ресторанах — до 5 % от суммы счета, если чаевые не включены в стоимость обслуживания.
Перед посещением Намибии обязательных прививок нет, за исключением прививки от желтой лихорадки, если до этого вы были в стране, где эта болезнь распространена.

Нигер

Республика Нигер.
Название страны происходит от реки Нигер, что в переводе с туарегского означает «текучая вода».
Столица. Ниамей. **Площадь.** 1267 800 км^2. **Население.** 10 300 тыс. чел.
Расположение. Нигер — государство в Западной Африке. На севере граничит с Алжиром и Ливией, на востоке — с Чадом, на юге — с Нигерией и Бенином, на западе — с Буркина-Фасо и Мали.
Административное деление. Государство разделено на 7 департаментов.
Форма правления. Республика.
Глава государства. Президент, избираемый сроком на 5 лет.
Высший законодательный орган. Национальное собрание.
Высший исполнительный орган. Правительство.
Крупные города. Зиндер, Маради, Тахуа, Агадес.
Государственный язык. Французский.
Религия. 80% —мусульмане-сунниты, 14% — язычники, 1% — христиане.
Этнический состав. 56 % — хауса, 22 % — джерма, 8,5 % — фула-ни, 8% — туареги.
Валюта. Франк КФА =100 сантимам.
Климат. Нигер — одна из самых жарких стран мира. Климат на большей части территории сухой. На юге страны сезон дождей продолжается с июня по октябрь. Осадки здесь составляют 600 мм в год, на севере — менее 100 мм. Среднегодовая температура составляет около + 29 °С. Характерны резкие суточные колебания температур.
Флора. На юге территории находятся саванны с акацией, гао, на севере растительность практически отсутствует.
Фауна. Представители животного мира Нигера — лев, жираф, слон, антилопа, буйвол. В южных районах встречаются кабаны и бородавочники.
Реки и озера. Крупнейшая река — Нигер. Во время разливов на территорию Нигера распространяется озеро Чад.
Достопримечательности. В Ниамее — Национальный музей, в Агадесе — глиняная мечеть периода Сонгай.
Полезная информация для туристов
Запрещены к вывозу оружие, наркотики, продукты питания в больших количествах, экзотические растения, животные и птицы. Обязательному таможенному контролю подлежат предметы старины и искусства, изделия из золота и драгоценных металлов. Запрещен вывоз звериных шкур, слоновой кости и изделий из крокодиловой кожи без соответствующего разрешения.
Наилучшее время для посещения страны — более прохладные месяцы между ноябрем и февралем.

Нигерия

Федеративная Республика Нигерия.
Название страны происходит от реки Нигер, что в переводе с туарегского означает «текучая вода».
Столица. Абуджа. **Площадь.** 923768 км^2 **Население.** 110532 тыс чел
Расположение. Нигерия — государство в Западной Африке, граничащее на севере с Нигером, на востоке — с Чадом и Ка- меруном, на западе — с Бенином. На юге омывается Гвинейским заливом.
Административное деление. Нигерия — федерация в составе 30 штатов и столичного округа Абуджа.
Форма правления. Республика.
Глава государства. Президент, избираемый сроком на 5 лет.
Высший законодательный орган. Двухпалатный парламент (Палата представителей и Сенат).
Высший исполнительный орган. Правительство.
Крупные города. Лагос, Ибадан.
Государственный язык. Английский.
Религия. 50% — мусульмане, 40% — христиане, 10% — язычники.
Этнический состав. 21 % — хауса, 20% — йоруба, 17% — ибо, 9 % — фулани. Кроме того, на территории Нигерии проживает еще около 250 этнических групп.
Валюта. Найра = 100 кобо.

Климат. На территории Нигерии четко прослеживаются две климатические зоны. Вдоль побережья климат жаркий и очень влажный в течение всего года. На севере страны температура значительно меняется в зависимости от времени года, влажность становится меньше. Среднегодовые температуры превышают + 25 °С. В дельте Нигера осадков до 4000 мм в год, на крайнем севере — не более 500 мм

Флора. В южной зоне произрастают густые тропические леса, в которых преобладают красное дерево и масличные пальмы. В районе саванны леса сменяет густой травяной покров с баобабами и тамариндами. На крайнем севере преобладает полупустынная растительность.

Фауна. В болотистой местности и тропических лесах на юге страны обитает большое количество змей и крокодилов. На севере можно встретить антилоп, верблюдов и гиен.

Реки и озера. Крупнейшая река — Нигер и его притоки Бенуэ, Кадуна и Сокото. На территории Нигерии частично находится озеро Чад.

Достопримечательности. В Лагосе — Национальный музей Нигерии, где находится богатейшая коллекция предметов искусства практически всех периодов развития страны, также интересны музеи в Бенин-Сити, Ибада-не, Илорине, Джосе и Кадуне.

Полезная информация для туристов

Океанские пляжи, расположенные на побережье Гвинейского залива, великолепны, но очень грязны и практически не оборудованы. Приморских курортов, можно сказать, нет, хотя пляжи из песка разных оттенков тянутся на многие сотни километров. Уникальный природный памятник Нигерии — плато Джос, представляющее собой вздымающиеся из зелени джунглей останцовые скалы с плоскими вершинами и практически отвесными склонами, изъеденными эрозией.

Запрещается вывозить оружие, наркотики, продукты питания в больших количествах, экзотические растения, животных и птиц. Предметы старины и искусства, изделия из золота и драгоценных металлов подлежат обязательному таможенному контролю. Для вывоза звериных шкур, слоновой кости и изделий из крокодиловой кожи требуется соответствующее разрешение. При ввозе домашних животных необходимо иметь ветеринарное свидетельство с отметкой о прививке против бешенства и разрешение ветеринарной службы страны.

Руанда

Руандийская Республика.

Название страны происходит от этнонима народа — руанда.

Столица. Кигали. **Площадь.** 26338 км^2. **Население.** 7313 тыс. чел.

Расположение. Руанда — государство в восточной части Центральной Африки. На севере граничит с Угандой, на востоке — с Танзанией, на юге — с Бурунди, на западе — с Демократической Республикой Конго.

Административное деление. Государство разделено на 10 префектур и приравниваемую к ним столица Кигали.

Форма правления. Республика.

Глава государства. Президент, избираемый сроком на 5 лет.

Высший законодательный орган. Национальное собрание (однопалатный парламент).

Высший исполнительный орган. Правительство.

Крупные города. Бутаре, Бугариро.

Государственный язык. Киньяруанда, французский, английский.

Религия. 65% — католики, 9% — протестанты, 1 % — мусульмане.

Этнический состав. 90% — хуту, 9% — тутси, 1 % — тва (пигмеи).

Валюта. Руандийский франк = 100 сантимам.

Климат. Прослеживаются три основных климатических сезона: короткий сухой в январе, сезон дождей, продолжающийся с февраля по май, и второй сухой сезон — с мая до конца сен-в тября. Среднегодовая температура составляет около + 23 °С. В горных районах на юго-западе страны ночью бывают заморозки. Осадков выпадает 1000—1500 мм в год, в горах до 2000 мм. Руанда — страна вечной весны — не знает засух.

Флора. В настоящее время леса сохранились только в районе озера Киву и в западных горах. Основные виды растений — эвкалипт, акация, масличная пальма.

Фауна. Среди представителей животного мира Руанды выделяются слон, гиппопотам, крокодил, дикий кабан, леопард, антилопа. Здесь живут редкие горные гориллы.

Реки и озера. Главная река — Кагера, крупнейшее озеро — Киву, самое красивое из Великих Африканских озер.

Достопримечательности. Руанда славится своими природными заповедниками и великолепной озерно-речной системой.

Полезная информация для туристов

В связи с нестабильной политической обстановкой иностранных туристов в Руанде практически не бывает.

Сан-Томе и Принсипи

Демократическая Республика Сан-Томе и Принсипи.
Название страны происходит от имени португальского святого Сан-Томе и португальского слова *«principe»* — «первый».
Столица. Сан-Томе. **Площадь.** 1001 км^2. **Население.** 165 тыс. чел.
Расположение. Государство расположено недалеко от западного побережья Африки в Гвинейском заливе. Состоит из островов Сан-Томе, Принсипи и нескольких небольших островков.
Административное деление. Государство разделено на 2 провинции.
Форма правления. Республика.
Глава государства. Президент.
Высший законодательный орган. Национальное народное собрание (однопалатный парламент) избираемое на 4 года.
Высший исполнительный орган. Совет министров.
Крупные города. Кроме столицы, крупных городов нет.
Государственный язык. Португальский.
Религия. 80% — католики, а также евангелисты, адвентисты седьмого дня.
Этнический состав. Метисы, анголарес, форрос, сервике, тонгас, европейцы.
Валюта. Добра = 100 сентимо.
Климат. Климат тропический, теплый и влажный. Среднегодовая температура составляет около + 25 °С в низинах и около + 19 °С в горных регионах. Сезон дождей продолжается с октября по май. Осадков выпадает до 2000—3000 мм в год.
Флора. Острова покрыты густыми экваториальными лесами с ценной древесиной (эбеновое дерево), а вдоль берегов преобладают мангровые заросли.
Фауна. На островах обитают обезьяны, ящерицы, хамелеоны, змеи, большое количество птиц.
Реки и озера. Постоянных рек на территории государства нет.
Достопримечательности. Музей национальной истории, Краеведческий музей — в Сан-Томе.
Полезная информация для туристов
Принсипи — очень маленький остров. Поскольку посетители здесь редки, вы привлечете много внимания у местных жителей и всеобщее обожание и потакание всем вашим прихотям будут гарантированы.
Островок имеет размеры большой европейской деревни, и поэтому все те гостиницы, которые здесь есть, несколько напоминают деревенские пансионы, что придает им патриархальный и уютный вид. Каких-либо особых достопримечательностей нет, но сама природа этого места, почти абсолютная тишина (если не считать звуков могучего «дыхания» океана) и покой располагают к неспешному и несуетливому времяпрепровождению на пляже или в тени пальмовых рощ, а также к погружению под воду, которые здесь хоть и не обеспечены высоким уровнем сервиса, но привлекательны уникальным подводным миром.

Свазиленд

Королевство Свазиленд.
Название происходит от этнонима народа — свази.
Столица. Мбабане (административная), Лобам-ба (королевская резиденция). **Площадь.** 17363 км^2. **Население.** 1100 тыс. чел.
Расположение. Королевство Свазиленд — самое маленькое го- сударство на континенте, расположено на юго-востоке Африки. На востоке граничит с Мозамбиком, на юго-вос токе, юге, западе и севере — с Южно-Африканской Республикой.
Административное деление. Государство разделено на 4 округа
форма правления. Конституционная монархия.
Глава государства. Король.
Высший законодательный орган. Двухпалатный парламент (Либондла), состоит из Сената и Палаты собрания.

Высший исполнительный орган. Правительство, подотчетное королю.
Крупные города. Манзини.
Государственный язык. Свази, английский.
Религия. 60% — католики, 30% — язычники.
Этнический состав. 90 % — свази, 2,3 % — зулусы, 2,1 % — европейцы.
Валюта. Лилангени (множественное число — эмалангени) 100 центам.
Климат. Климат переходный от субтропического к тропическому, в летнее время года—влажный. Среднемесячные температуры составляют от + 12°С до + 20 °С летом. Осадков выпадает 500—700 мм в год на востоке и 1200— 1400 мм на западе.
Флора. На западе растительность представляет собой типичную саванну с акацией и баобабами, на востоке преобладают заросли ксерофитных кустарников. Запад Высоко Велдо — страна горных лугов. Растительный мир насчитывает 2,4 тыс. видов — от лишайников до фикусов и магнолий.
Фауна. Представители животного мира типичны для африканской саванны — синие буйволы, винторогие антилопы, зебры, бегемоты, в реках водится большое количество крокодилов.
Реки и озера. Крупнейшие реки страны — Комати, Большой Усуту и Умбелузи.
Достопримечательности. В Лобамбе — Национальный музей Свазиленда, здание парламента, деревня королевы-матери. Хорошо известны Национальный парк и водопад Малотолса.
Полезная информация для туристов
Свазиленд — уникальная страна, где современная, бьющая ключом жизнь органически переплетается со старинными традициями и ритуалами, составляющими основу бытия ее народа — свази. Лучший способ знакомства со Свазилендом—треккинг, а также пешеходные и конные экскурсии. Некоторые национальные парки предлагают превосходные маршруты, часто являющиеся лишь облагороженными тропами местных жителей, которыми они пользовались веками. Конные экскурсии считаются наиболее подходящими для местных условий и уже успели создать стране славу одного из мировых центров конного туризма. Во многих случаях это также и единственный способ исследовать недоступные для других наземных средств транспорта части страны и познакомиться с живой природой региона.
Одно из самых красочных действ происходит ежегодно в конце августа — начале сентября и приурочено к моменту выбора королем очередной невесты. Оно носит название «Танец Тростника». Девушки-девственницы со всех уголков королевства собираются возле дворца королевы-матери с пучком тростника, символизирующего их чистоту и преданность трону. Наряд девушек состоит лишь из набедренных повязок, вытканных бисером. Принцессы королевского рода украшают волосы венком из красных перьев и предводительствуют в танцах.
Смысл церемонии — показать королю свою красоту и умение танцевать, с тем чтобы он выбрал из множества девственниц одну и сделал своей женой. И хотя выбор короля предрешен, тысячи почти нагих красавиц изо всех сил стараются продемонстрировать свои прелести, исполняя замысловатые па.

Сейшельские острова

Республика Сейшельские Острова.
Название стран происходит от имени министра Военно-морского флота Франции (1756 г.) Моруа де Сешелля.
Столица. Виктория. **Площадь.** 455 км^2. **Население.** 90 тыс. чел.
Расположение. Сейшельские Острова — государство, расположенное на 115 островах, находящихся в западной части Индийского океана.
Административное деление. Государство разделено на 23 района.
Форма правления. Республика.
Глава государства. Президент.
Высший законодательный орган. Национальное собрание (однопалатный парламент).
Высший исполнительный орган. Правительство.
Крупные города. Кроме столицы, крупных городов нет.
Государственный язык. Креольский, употребляются также французский, английский языки.
Религия. 90% — католики, 8% — протестанты.
Этнический состав. 95% — креолы, 5% — индийцы, китайцы, африканцы.
Валюта. Сейшельская рупия = 100 центам.
Климат. Климат на территории государства субэкваториальный, морской. Среднемесячные температуры составляют около + 26—28 °С. Осадки (1900—3500 мм) выпадают преимущественно летом. Сильных ураганов не бывает.
Флора. На Сейшельских островах произрастает знаменитая сейшельская пальма «морской кокос», высота которой 30 м. Она цветет в возрасте от 20 до 40 лет, цветок живет 8—10 лет, орехи весят 15 кг. Во внутренних районах сохранились вечнозеленые тропические леса.

Фауна. На Сейшельских островах встречаются эндемичные земноводные, гигантские слоновые черепахи весом до 250 кг, птицы.
Реки и озера. Постоянных рек на территории островов нет.
Достопримечательности. Собор Непорочного Зачатия, «Часовая башня» — миниатюрная копия «Башенных часов» лондон- ского Воксхоллского моста, Музей естественной истории, Музей Объединенной партии сейшельского народа, Исторический музей, Ботанический сад и Сад орхидей. Великолепные пляжи — также достопримечательность страны.
Полезная информация для туристов
Чаевые давать не принято — они обычно уже включены в тарифы отелей и ресторанов. В ресторане можно оставить «на чай» до 10 % от суммы счета, портье или горничной — несколько рупий. Таксистам принято платить по счетчику, но если такси арендовано для длительной поездки, то уместно заранее согласовать сумму или округлить счет в большую сторону.

Сенегал

Республика Сенегал.
Название страны происходит от назва- ния древнего государства Сангана.
Столица. Дакар. **Площадь.** 196722 км^2. **Население.** 10300 тыс. чел.
Расположение. Сенегал — государство в Западной Африке. На севере граничит с Мавританией, на востоке — с Мали, на юге — с Гвинеей и Гвинеей-Бисау. На западе омывается Атлантическим океаном.
Административное деление. Государство разделено на 10 областей.
Форма правления. Республика.
Глава государства. Президент, избираемый сроком на 7 лет.
Высший законодательный орган. Национальное собрание (однопалатный парламент), срок полномочий которого 5 лет.
Высший исполнительный орган. Правительство.
Крупные города. Тиес, Каолак, Сен-Луи.
Государственный язык. Французский.
Религия. 92 % — мусульмане-сунниты, 6 % — язычники, 2 % — христиане.
Этнический состав. 36 % — волоф, 17 % — фульбе, 17 % — серер, 9 % — тукулер, 9 % — мандинго.
Валюта. Франк КФА = 100 сантимам.
Климат. Климат Сенегала отличается в зависимости от региона — от сухого в пустынной зоне на севере до влажного тропического на юге. Сезон дождей на севере длится с ию-
ля по октябрь (250 мм в год), на юге — с июня по октябрь (до 2000 мм). Среднегодовая температура составляет около + 25 °С. Часты пыльные бури из Сахары.
Флора. Часть северной территории Сенегала занимает полупустынный район Сахель с небогатой растительностью — в основном трава и кустарник. На юге страны расположены мангровые болота и густые леса, где растут бамбук, тик, масличная пальма, красное дерево.
Фауна. Животный мир Сенегала довольно разнообразен и представлен слоном, львом, гепардом, антилопой, гиппопотамом, крокодилом. Обитают многочисленные виды змей, среди которых выделяются кобра и боа-констриктор.
Реки и озера. Крупнейшие реки — Сенегал, Салум, Гамбия, Ка-заманс.
Достопримечательности. В Дакаре — Художественный музей, Морской, Исторический музеи, в Каолаке — мечеть Суфи-Тиджания. Туристов привлекают национальные парки, прекрасные пляжи и ралли.
Полезная информация для туристов
По африканским меркам, Сенегал является страной очень спокойной. Главный национальный символ — баобаб (эти деревья даже охраняются законом, и их вырубка, а также лазание по ним без специального разрешения властей запрещены), поэтому все, что так или иначе связано с туризмом, несет на себе изображение этого дерева. Запрещен вывоз изделий из бивней слона, шкур и чучел редких животных. При вывозе домашних животных и птиц необходимо получить разрешение и ветеринарное свидетельство. На вывоз изделий из серебра и тканей ручной работы требуется разрешение таможенных органов страны.

Сомали

Сомалийская Демократическая Республика.
Название происходит от этнонима народа — сомали.
Столица. Могадишо. **Площадь.** 637657 км^2. **Население.** 7500 тыс. чел.
Расположение. Сомали — государство на северо-востоке Африки. На северо-западе граничит с Джибути, на юго-западе — с Кенией, на западе — с Эфиопией. На севере омывается Аденским заливом, на юге и востоке — Индийским океаном.
Административное деление. Государство разделено на 16 областей.
Форма правления. Республика.
Глава государства. Президент.
Высший законодательный орган. Однопалатное Национальное собрание.
Высший исполнительный орган. Правительство.
Крупные города. Харгейса, Марка.
Государственный язык. Сомалийский, арабский.
Религия. 99 % мусульмане-сунниты.
Этнический состав. 98 % — сомалийцы, 2 % — арабы, индийцы, итальянцы, пакистанцы.
Валюта. Сомалийский шиллинг = 100 центам.
Климат. Климат изменяется в зависимости от региона от засуш- ливого или полузасушливого до тропического. Среднегодовая температура достигает + 28 °С, но в отдельных, горных областях может опускаться до 0 °С и подниматься на побережье до + 47 °С. Осадков выпадает от 100 мм в год на севере до 600 мм на юге и западе.
Флора. Растительный мир Сомали довольно беден — в основном это трава, колючие кустарники, акация, в горных районах встречаются также растения, из которых получают мирру и ладан. В южной части страны произрастают эвкалипт, красное дерево, молочай.
Фауна. Животный мир Сомали представлен крокодилом, слоном, жирафом, леопардом, обезьяной, львом, зеброй, большим количеством ядовитых змей.
Реки и озера. Крупнейшие реки — Джубба, Веби-Шабеле. **Достопримечательности.** В Могадишо — Музей во дворце Гареса, построенном в XIX в. султаном Занзибара, мечеть XIII в.; наскальные рисунки (X—VI вв. до н. э.), остатки древних городищ.
Полезная информация для туристов
В прошлом страна славилась своими природными резерватами и заповедниками. В настоящее время все природные парки страны так или иначе заброшены, и организованные экскурсии в них практически невозможны или связаны с большим риском. От Могадишо до кенийской границы на юге тянутся прекрасные коралловые рифы. Эти рифы считаются одними из самых длинных в мире, а по богатству подводного мира они могли бы составить конкуренцию лучшим участкам Карибского или Красного морей.

Судан

Республика Судан.
Название страны происходит от арабского Биляд-эс-Судан, что означает «страна черных».
Столица. Хартум. **Площадь.** 2505813 км^2. **Население.** 36080 тыс. чел.
Расположение. Судан — государство на северо-востоке Африки, является самым большим на Африканском континенте. На севере граничит с Египтом, на востоке — с Эритреей и Эфиопией, на юге — с Кенией, Угандой и Демократической Республикой Конго, на западе — с Центрально-африканской Республикой, Чадом и Ливией. На востоке омывается Красным морем.
Административное деление. Государство разделено на 9 штатов.
Форма правления. Республика.
Глава государства. Президент.
Высший законодательный орган. Национальная ассамблея.
Высший исполнительный орган. Правительство.
Крупные города. Омдурман, Северный Хартум, Порт-Судан.
Государственный язык. Арабский.
Религия. 70% — мусульмане-сунниты, 25% — язычники, 5% — христиане.
Этнический состав. 49 % — африканцы, 39 % — арабы, 8 % — нубийцы, 3 % — беджа.
Валюта. Суданский динар = 10 фунтам = 100 пиастрам.

Климат. Климат на севере Судана тропический, пустынный, на юге — экваториальный муссонный. Сезонная разница тем- пературнаиболее заметна в пустынных зонах — от + 4С в зимние месяцы до + 43 °С в летние. За год выпадает на севере всего 200 мм осадков, на юге 500—1400 мм.

Флора. На территории Судана частично лежат Ливийская и Нубийская пустыни, где растительность практически отсутствует. В регионах, прилегающих к Нилу, произрастает несколько видов акации. В центральной части страны расположены обширные леса— здесь растут черное дерево, баобаб, папирус, каучуконосные деревья, масличная пальма.

Фауна. В тропических районах Южного Судана обитает большое количество представителей животного мира — крокодил, гиппопотам. Также встречаются жираф, леопард, лев, различные обезьяны. Обитает несколько видов тропических птиц и ядовитых змей.

Реки и озера. Крупнейшие реки — Нил и два его рукава — Белый Нил и Голубой Нил.

Достопримечательности. В Хартуме — здание парламента и Дворец республики, Национальный музей Судана, Музей естественной истории, Этнографический музей, полуразрушенные пирамиды. В Омдурмане — дом Халифа.

Полезная информация для туристов

Народ, живущий в Судане, крайне дружелюбен, приветлив и не назойлив. Практически возле каждого жилища вас будут приглашать, предлагать еду, чай, ночлег и все другое, что может понадобиться путешественнику в дороге. В Судане ува-; жительное отношение к иностранцам, а к русскоязычным — особенно.

Суданцы на севере от Хартума живут в глиняных прямоугольных одноэтажных домиках с несколькими комнатами внутри; эти домики и дворик огорожены невысоким глиняным забором. На юге строят глиняные маленькие домишки круглой формы с конусовидной крышей. Дворика и забора вокруг таких домиков, как правило, нет.

Вы также можете встретить кочевых бедуинов, живущих в домиках с тростниковыми стенами и потолком. Такие дома наиболее бедны.

Сьерра-Леоне

Республика Сьерра-Леоне.

Название страны происходит от португальского названия горы Сера-да-Лиона, что означает «хребет львицы», или «лев-гора».

Столица. Фритаун. **Площадь.** 71740 км^2. **Население.** 5427 тыс. чел.

Расположение. Сьерра-Леоне — государство в Западной Африке. На севере и востоке граничит с Гвинеей, на юго-востоке — с Либерией, на юго-западе омывается Атлантическим океаном.

Административное деление. Государство разделено на 3 провинции и Западную часть.

Форма правления. Республика.

Глава государства. Президент, избираемый сроком на 5 лет.

Высший законодательный орган. Палата представителей.

Высший исполнительный орган. Правительство.

Крупные города. Кенема, Бо.

Государственный язык. Английский.

Религия. 70% — мусульмане, 15% — христиане, 15% — язычники.

Этнический состав. 70% — менду, темне, лимба, кроме того на территории государства проживает еще около 20 групп.

Валюта. Леоне = 100 центам.

Климат. Климат тропический. Среднегодовая температура со ставляет около + 26 °С. Сезон дождей продолжается с мая по октябрь: до 4500 мм осадков в год на побережье и 2000— 2500 мм во внутренних районах. Страна считается одной из самых дождливых в Западной Африке.

Флора. На территории Сьерра-Леоне преобладает саванна, а в горных районах и на юге — влажные экваториальные леса, на побережье — мангровые леса и болота.

Фауна. Среди представителей животного мира Сьерра-Леоне — в основном мелкие млекопитающие, такие как лесная свинья, шимпанзе, дикобраз. В реках обитают крокодилы, гиппопотамы, редкие карликовые бегемоты.

Реки и озера. Крупнейшие реки — Моа, Сева, Рокел, Каба.

Достопримечательности. Во Фритауне — Национальный музей, Ботанический сад, англиканский собор Св. Георгия (1828).

Полезная информация для туристов

Острова Шербро и Банана, широко известные в прошлом как курортные районы, в настоящее время практически пришли в упадок, а прекрасные пляжи не используются.
При вывозе обязательному таможенному контролю подлежат оружие, золото и драгоценные камни, а также изделия местных умельцев, изготовленные из ценных пород дерева, слоновой кости, рогов и кожи. Таможенные нормы часто меняются, что служит почвой для частых конфликтов и злоупотреблений со стороны таможенных чиновников.

Танзания

Объединенная Республика Танзания.
Название страны происходит от наименования объединенных стран Танганьика и Занзибар.
Столица. Додома (официальная), Дар-эс-Салам (фактическая). **Площадь.** 945087 км^2. **Население.** 36200тыс. чел.
Расположение. Танзания — государство в Восточной Африке. На севере граничит с Кенией и Угандой, на юге — с Мозамбиком, Малави и Замбией, на западе — с Демократической Республикой Конго, Бурунди и Руандой. На востоке омывается Индийским океаном. Также Танзании принадлежат острова Занзибар и Пемба.
Административное деление. Государство разделено на 25 областей.
Форма правления. Республика.
Глава государства. Президент.
Высший законодательный орган. Национальное собрание (парламент).
Высший исполнительный орган. Правительство.
Крупные города. Занзибар, Мванза, Дар-эс-Салам, Танга. **Государственный язык.** Суахили, английский.
Религия. 50 % — христиане, 30 % — мусульмане.
Этнический состав. 99% — африканцы (всего более 120 групп), 0,2 % — европейцы.
Валюта. Танзанийский шиллинг = 100 центам.
Климат. Климат Танзании изменяется в зависимости от высоты над уровнем моря и удаленности от побережья. Так, на океанском побережье климат тропический, со среднегодовой температурой около + 27 °С. В глубине материка он более жаркий и сухой. На островах климат в основном тропический, но жара снижается благодаря океанским ветрам. Сезон дождей длится с декабря по май. Наибольшее количество осадков выпадает на западном побережье озера Виктория (до 2000 мм в год), наименьшее — на внутреннем плато (около 250 мм).
Флора. На западе и юге страны расположены сухие листопадные редколесья, на приморской низменности — парковые саванны, на северо-востоке и в центре — травянистые саванны. По склонам гор — влажные вечнозеленые леса. В лесах Танзании в больших количествах произрастают красное дерево и камфарный лавр.
Фауна. Представители животного мира Танзании — антилопа, зебра, слон, гиппопотам, носорог, жираф, лев, леопард, гепард, обезьяны. Национальный парк Серенгети является единственным в мире, где существует естественная сезонная миграция диких животных.
Реки и озера. главные реки — Пангани, Руфиджи, Рувума. Крупнейшие озера — Танганьика, Виктория, Ньяса.
Достопримечательности. В Дар-эс-Саламе — Национальный музей (1937), в Занзибаре — государственный музей Занзибара, в Танга этнографический музей-деревня —живописные пещеры Амбони и руины иранской крепости XVI в. Туристов привлекают, прежде всего, заповедники, сафари иг. Килиманджаро.
Полезная информация для туристов
Традиционными сувенирами являются изделия из черного (эбенового) дерева, малахита, мыльного камня, бисера. В Танзании Добывают танзанит — голубой алмаз, ювелирные украшения с танзанитом — дорогой и уникальный сувенир.
Чаевые принято давать шоферам-гидам, если вам нравится их работа. Горные проводники получают в среднем 10 долларов в день, повара и носильщики — по 5 долларов. В отеле или на постоялом дворе вы можете дать 500 шиллингов носильщику или прислуге или оставить несколько большую сумму в службе размещения при отъезде.
Во время пребывания в Танзании необходимо принимать препараты от тропической малярии, перед поездкой сделать прививку от желтой лихорадки. Водопроводную воду пить не стоит. Для питья используйте только воду из бутылок, предварительно проверив, хорошо ли они были запечатаны. Вода, предназначенная для питья, чистки зубов и изготовления льда, должна быть кипяченой или обеззараженной другими способами.

Не следует удаляться от главных улиц городов во избежание риска быть ограбленным. Не носите с собой большую сумму денег, не надевайте дорогие золотые украшения и не ходите по улице с аудио- и видеотехникой. В ночное время стоит избегать появления в безлюдных незнакомых местах.

Того

Тоголезская Республика.
На языке народа эве означает «местность по ту сторону лагуны».
Столица. Ломе. **Площадь.** 56785км^2. **Население.** 5200 тыс. чел.
Расположение. Того — государство в Западной Африке. На севере граничит с Буркина-Фасо, на востоке — с Бенином, на западе — с Ганой. На юге омывается Гвинейским заливом.
Административное деление. Государство разделено на 5 областей.
Форма правления. Республика.
Глава государства. Президент, избираемый сроком на 5 лет.
Высший законодательный орган. Национальное собрание (однопалатный парламент).
Высший исполнительный орган. Правительство.
Крупные города. Сокоде, Кпалиме.
Государственный язык. Французский.
Религия. 50% — язычники, 35% — христиане, 15% — мусульмане.
Этнический состав. 35 % — эве, 22 % — кабие, 6 % — мина.
Валюта. Франк КФА = 100 сантимам.
Климат. Климат на территории Того — тропический. Среднегодовая температура колеблется от + 27 °С на юге до + 30 °С на севере. В южной части страны два сезона дождей — с мая по июль и с октября по ноябрь. На севере сезон дождей длится с апреля по июль. Осадков выпадает от 750 до 1500 мм в год.
Флора. В прибрежных районах государства произрастают мангровые заболоченные леса и рощи кокосовых деревьев, а на юго-западе — тропические джунгли. На остальной территории расположена саванна.
Среди крупных млекопитающих можно выделить буйвола, антилопу, льва, оленя, также водится большое количество змей и обезьян. В реках обитают крокодилы и гиппопотамы.
Реки и озера. Крупнейшие реки — Моно, Оти. Самое большое озеро — Того.
Достопримечательности. Особенными достопримечательностями страна не выделяется.
Полезная информация для туристов
В последнее время, в связи с политической нестабильностью, страну посещает мало иностранных туристов.

Тунис

Тунисская Республика.
Название страны происходит от наименования столицы Тунис, которая названа по имени финикийской царицы Танит.
Столица. Тунис. **Площадь.** 163610км^2. **Население.** 9705тыс. чел.
Расположение. Тунис — государство в Северной Африке. На севере и востоке омывается Средиземным морем, на юге граничит с Ливией, на западе — с Алжиром.
Административное деление. Государство разделено на 23 вилайета (губернаторства).
Форма правления. Республика
Глава государства. Президент, избирается сроком на 5 лет.
Высший законодательный орган. Палата депутатов (однопалатный парламент) со сроком полномочий 5 лет.
Высший исполнительный орган. Совет министров.
Крупные города. Сфакс, Бизерта, Сус.
Государственный язык. Арабский.
Религия. 98% — мусульмане.
Этнический состав. 97% — тунисцы (арабы), 1 % — берберы оазисов.
Валюта. Тунисский динар = 1000 миллимам.
Климат. Климат Туниса характерный для Средиземноморья, большей частью субтропический, пустынный. Среднемесячные температуры января на севере около + 9°С,

июля— около + 16 °С. Самыми дождливыми месяцами считаются март и апрель, самые жаркие месяцы — июль и август.

Флора. Растительный мир прибрежных районов Туниса практически ничем не отличается от южно-европейского. В северных районах расположены густые леса пробкового дуба, сосны и можжевельника. Ближе к югу (40 % территории Туниса занимает пустыня Сахара) преобладает растительность, типичная для пустынь и полупустынь, — дикие травы, эспарто, разнообразные кустарники. В засушливых районах в оазисах растут финиковые пальмы.

Фауна. На территории Туниса обитают гиены, дикие кабаны, шакалы, газели, пустынные зайцы, несколько видов ядовитых змей (в том числе кобра и рогатая гадюка).

Реки и озера. Крупнейшая река — Меджерда, цепь соленых озер Шотт-Джерид.

Достопримечательности. В Тунисе — Почтовый музей, зоопарк, церковь Св. Креста, Национальная библиотека, Большая мечеть, мечеть Юсуф-Бея, дворец Дар Бен Аб-далла с Музеем традиционного наследия Туниса, музей Сиди Бу-Хриссан, англиканская церковь Св. Георга, мечеть Касба. Туристов привлекают пляжи с желто-коричневым песком, памятники античности, «термальные сокровища», известные с времен Карфагена (кипящие ванны, пары морской воды).

Полезная информация для туристов

Не берите на пляж деньги и ценные вещи. Только мелочь для покупки напитков. Не обменивайте на пляже валюту. Рекомендуется хранить ценные вещи в сейфе администрации отеля.

Не покупайте фруктов на пляже. Они здесь дороги и могут быть плохо вымыты. Ни в коем случае нельзя покупать очищенные овощи и фрукты.

У мусульман не принято есть стоя или на ходу, смотреть в лицо человека, занятого едой, и пить воду после жирного блюда.

Не разрешается выносить из ресторана и приносить еду в номер. Нельзя приносить спиртные напитки в общественные места (пиво — можно).

Если вокруг будут апельсиновые, оливковые или лимонные рощи, спокойно можно нарвать плодов. Но сначала получите разрешение у находящегося где-то рядом сторожа.

В курортных зонах туристы могут одеваться легко и свободно. Но по столице и старым мусульманским кварталам городов в шортах и слишком открытых майках лучше не ходить. На «своем» пляже или у бассейна своей гостиницы женщины могут позволить себе топлесс.

Во время Рамадана туристам следует воздерживаться от курения, питья и еды на улицах городов. Не стоит предлагать тунисцам закурить, выпить вина или пива, а особенно совместно употреблять крепкие напитки. В отелях вы можете спокойно пить и курить, и вас вежливо обслужит официант, который постится.

Не рассматривайте пристально женщин в чадре.

На рынке не соглашайтесь на предлагаемую вам цену, торгуйтесь. Чем больше торгуетесь, тем вы становитесь более уважаемым покупателем.

В магазинах, где цены выставлены (fixed price), торговаться не принято.

И наконец, самое важное. Фотосъемка официальных зданий запрещена. Категорически нельзя снимать на фото- или видеокамеру президентский дворец (в Карфагене). Полицейские такие кадры стирают или засвечивают. Тунисцев, не получив предварительно их согласия, лучше не фотографировать. Полицейских и гвардейцев снимать также запрещено.

Уганда

Республика Уганда.

Название страны происходит от этнонима народа — ганда.

Столица. Кампала. **Площадь.** 236040 км^2. **Население.** 24167 тыс. чел.

Расположение. Уганда — государство в Восточной Африке в районе Великих Африканских озер. На севере граничит с Суданом, на востоке — с Кенией, на юге — с Танзанией и Руандой, на западе — с Демократической Республикой Конго.

Административное деление. Государство Уганда разделено на 38 округов.

Форма правления. Республика.

Глава государства. Президент, избираемый на 5 лет.

Высший законодательный орган. Однопалатное Национальное собрание.

Высший исполнительный орган. Правительство.

Крупные города. Джинджа, Мбале, Гулу, Энтеббе, Сороти, Мбарара.

Государственный язык. Английский.

Религия. 33 % — католики, 33 % — протестанты, 18 % — язычники, 16% — мусульмане.

Этнический состав. 70% — племена ганда, сога, ньора, торо, нколе, 30% — племена ачоли, ланго, карамоджонг.

Валюта. Угандийский шиллинг = 100 центам.
Климат. Климат, несмотря на то что государство расположено на экваторе, мягкий, что обусловлено относительно большой высотой над уровнем моря. Среднегодовая температура колеблется от + 16 °С до + 29 °С в зависимости от региона, осадки составляют от 750 до 1000мм в год. Самое большое количество осадков выпадает в районе озера Виктория.
Флора. В Уганде господствует саванная растительность, кроме того, произрастают небольшие массивы тропического леса (занимает 4% территории) и бамбуковых зарослей.
Фауна. Животный мир страны представлен шимпанзе, несколькими видами антилоп, слоном, носорогом, львом, леопардом.
Реки и озера. Главная река — Нил, вытекающий из озера Виктория. Крупнейшие озера — Джордж, Кьога. Также на территории государства частично расположены озера Виктория, Мобуту-Сесе-Секо и Эдвурд, знаменитый водопад Каберга высотой более 40 м.
Достопримечательности. В Кампале — собор Рубага, гробницы «кабака» — королей Уганды, музей Кампалы, в Энтеббе — геологический и зоологический музеи, ботанический сад, в Джинджe — древняя столица королевства Бусога — Бугембе.
Полезная информация для туристов
Территория страны избежала разрушительного воздействия гражданских войн Уганды и остается в значительной степени неиспорченной промышленным влиянием человека. Ее жители, известные как «басесе», формируют отдельную племенную группу с собственным языком, культурой и фольклором. Вся их жизнь протекает в ловле рыбы и выращивании кофе, здесь получают и лучший в стране сладкий картофель, кассаву и бананы.

Центральноафриканская Республика

Центральноафриканская Республика.
Название страны обусловлено ее географическим положением.
Столица. Банги. **Площадь.** 622436 км^2. **Население.** 3577 тыс. чел.
Расположение. Государство в Центральной Африке. На севере граничит с Чадом, на востоке — с Суданом, на юге — с Демократической Республикой Конго и Республикой Конго, на западе — с Камеруном. Не имеет выхода к морю.
Административное деление. Государство разделено на 14 префектур.
Форма правления. Республика.
Глава государства. Президент, избираемый на 6 лет.
Высший законодательный орган. Национальная ассамблея.
Высший исполнительный орган. Правительство.
Крупные города. Берберати, Босангоа.
Государственный язык. Французский.
Религия. 25 % — протестанты, 25 % — католики, 24 % — язычники, 15% — мусульмане.
Этнический состав. 34% — гбайя, 27% — банда, 21 % — мандия, 10% — сэра, 4% — мбоум.
Валюта. Франк КФА = 100 сантимам.
Климат. Климат на территории государства экваториально-муссонный, жаркий, влажный в летнее время года. Средняя температура самого теплого месяца + 31 °С, самого холодного +21С.Осадки(1000—1200ммнасевереи1500— 1600мм на юге) выпадают преимущественно летом.
Флора. Преобладают высокотравные саванны с редкими листопадными и вечнозелеными деревьями, в т. ч. сырное дерево, карите, барассовая пальма, Лесами и кустарниками покрыто около 12% территории страны.
Фауна. Среди представителей животного мира большое количество крупных млекопитающих — слонов, носорогов, буйволов, антилоп, жирафов, львов, леопардов, шакалов, гиен. В густых лесах обитает много обезьян, в реках водятся гиппопотамы и крокодилы. Около трети территории страны «охотничьи зоны».
Реки и озера. Крупнейшие реки — Убанги, Санга. Здесь расположен красивейший водопад в Африке — Боали.
Достопримечательности. Национальные парки Сен-Флорис, Баминги-Бангоран на северо-востоке страны, Андре-Феликс, Дзанга-Ндоки и Дзанга-Санга являются несомненным украшением страны. Столица напоминает огромный парк, здесь действуют Музей памятников истории прошлого, Национальный музей, много мечетей.
Полезная информация для туристов
В настоящее время национальные парки — последние сохранившиеся в природе естественные места обитания таких уникальных животных, как дикий лесной слон и равнинная горилла, дикий буйвол и карликовый бегемот. Некоторые из них ограниченно открыты для туристов и являются чисто научными и

экологическими центрами, имеющими всемирное значение. Великолепна спортивная рыбалка на реках Убанги и Санга.
Запрещен вывоз слоновой кости, золота и алмазов, добытых на территории страны, шкур животных, редких растений, старинных монет, изделий прикладного искусства из бронзы, редких птиц.

Чад

Республика Чад.
Название происходит от озера Чад, что в переводе с языка канури означает «большое пространство воды».
Столица. Нджамена. **Площадь.** 1284000км^2. **Население.** 8707 тыс. чел.
Расположение. Чад — государство на севере Центральной Африки. На севере граничит с Ливией, на востоке — с Суданом, на юге — с Центральноафриканской Республикой, на западе — с Камеруном, Нигерией, Нигером.
Административное деление. Государство разделено на 14 префектур.
Форма правления. Республика.
Глава государства. Президент.
Высший законодательный орган. Двухпалатный парламент (Национальное собрание и Сенат).
Высший исполнительный орган. Правительство.
Крупные города. Сарх, Мунду, Абеше.
Государственный язык. Французский, арабский.
Религия. 50% — мусульмане, 25% — христиане, 25% — язычники.
Этнический состав. Страну населяют более 200 этнических групп, самые многочисленные из которых тубу, сара, ба-гуирли, таба, даго, хауса.
Валюта. Франк КФА = 100 сантимам.
Климат. Климат государства отличается в зависимости от региона. На севере он тропический, пустынный (сухой и жаркий — с марта по июль, влажный — с июля по октябрь, прохладный — в остальные месяцы. В южной части выделяются те же три сезона, но количество осадков в сезон дождей выпадает здесь в два раза больше (до 800— 1000 мм).
Флора. Растительный мир характерен для пустынных районов, произрастают редкие акация, верблюжья колючка, в немногочисленных оазисах — финиковые пальмы, виноград. В саваннах встречается баобаб, пальмы дум.
Фауна. В саваннах обитает большое количество крупных млекопитающих — слонов, носорогов, буйволов, антилоп, жирафов, львов, леопардов, шакалов, гиен. В озерах живут гиппопотамы и крокодилы. В больших количествах водятся змеи, ящерицы, насекомые. Из птиц характерны страусы, различные болотные и водяные птицы, встречающиеся по берегам рек и озер.
Реки и озера. Крупнейшие реки — Шари, Логоне, самое большое озеро — Чад.
Достопримечательности. В Нджамене — собор и Национальный музей, остатки города культуры сао.
Полезная информация для туристов
Запрещается вывозить изделия из слоновой кости, шкуры животных, редкие растения, старинные монеты, изделия из бронзы, редких птиц.

Экваториальная Гвинея

Республика Экваториальная Гвинея.
Название страны обусловлено географи ческим положением.
Столица. Малабо. **Площадь.** 28051км^2. **Население. 486** тыс. чел.
Расположение. Экваториальная Гвинея — государство в Центральной Африке, которое состоит из материковой части и островов Кориско, Элоби-Гранде, Элоби-Шико, Биоко, Аннобин в Гвинейском заливе.
Административное деление. Государство разделено на 4 провинции.
Форма правления. Республика.
Глава государства. Президент.
Высший законодательный орган. Однопалатный парламент — Палата народных представителей.
Высший исполнительный орган. Правительство.
Крупные города. Бата.

Государственный язык. Испанский, французский.
Религия. 90% — католики, 5% — протестанты.
Этнический состав. 80% — фанг, 15% — буби.
Валюта. Франк КФА = 100 сантимам.
Климат. Климат на территории государства тропический, жаркий, постоянно влажный. Среднегодовая температура + 25 °С. Сезон дождей длится с декабря по февраль. Осадков выпадает 2000 мм в год, в южной части острова Биоко—до 11000 мм.
Флора. На территории государства расположены вечнозеленые влажные экваториальные леса, в которых растут фикусы, хлебное дерево; всего свыше 150 ценных пород деревьев.
Фауна. Характерными представителями животного мира государства являются леопард, крокодил, буйвол, бегемот, носорог, обезьяны, антилопа, большое количество змей и птиц.
Реки и озера. Крупнейшая река — Мбини.
Достопримечательности. Особенных достопримечательностей в стране нет.
Полезная информация для туристов
Экваториальная Гвинея очень бедная страна, где единственным времяпрепровождением, кроме пляжа, являются многочисленные бары и рестораны с национальной кухней, которые можно найти почти на каждом углу в каждой деревне и городе. Население страны, особенно на материковой части, сохранило достаточно сильные народные традиции, при этом велико значение различных культов и черной магии. Волшебники и колдуны все еще числятся среди наиболее важных членов сообщества, поэтому многие туристы специально приезжают сюда, чтобы познакомиться именно с этим аспектом жизни местного населения. Запрещается вывозить без соответствующего разрешения изделия из золота и серебра, шкуры диких животных.

Эритрея

Государство Эритрея.
Название страны происходит от греческого erithros, что означает «красный».
Столица. Асмэра. **Площадь.** 121144 км^2. **Население.** 4298 тыс. чел.
Расположение. Эритрея — государство в Северо-Восточной Африке. На востоке омывается Красным морем, на юго-востоке граничит с Джибути, на юге и западе — с Эфиопией, на севере и северо-западе — с Суданом.
Административное деление. Государство разделено на 10 провинций.
Форма правления. Республика.
Глава государства. Президент.
Высший законодательный орган. Однопалатный парламент (Национальная ассамблея).
Высший исполнительный орган. Государственный совет.
Крупные города. Массауа, Асэб.
Государственный язык. Тыгринья, арабский и английский.
Религия. 50% — христиане (Коптская православная церковь), около 50 % — мусульмане.
Этнический состав. 50% — тыграи, 40% — тыгре, 4% — афары и беджа, 3 % — сахо.
Валюта. Накфа = 100 центам.
Климат. Климат на территории государства сухой и теплый. Среднегодовая температура составляет + 25 °С. Характерен резкий суточный перепад температур. Количество осадков незначительно.
Флора. Растительность, характерная для полупустыни и саванны.
Фауна. Среди представителей животного мира Эритреи — антилопа, горный козел, леопард, обезьяны, буйвол.
Реки и озера. Постоянных рек на территории государства нет.
Достопримечательности. В Асмэре — большая мечеть и католический собор; коптские монастыри. Интересны наскальные росписи.
Полезная информация для туристов
Несмотря на свою относительную неразвитость сферы туризма, Эритрея — уникальный исторический регион.
К сожалению, в большинстве городов (за исключением столицы) практически все достопримечательности были разрушены за долгие годы войны. Однако страна может предложить великолепные пляжи Массауа и архипелага Дахлак. Достопримечательностью является и чрезвычайно острая местная кухня.
Запрещается вывозить слоновую кость и изделия из нее, рога носорога, шкуры диких животных, золото и алмазы, которые не были задекларированы при въезде в страну, а также зерна кофе, если нет документов, подтверждающих законность их приобретения.

Эфиопия

Федеративная Демократическая Республика Эфиопия.
Название страны происходит от древнегреческого наименования Айтьопия, которое образовано от «айтьопи», что означает «обожженнолицые».
Столица. Аддис-Абеба. **Площадь.** 1133882 км^2. **Население.** 65890 тыс. чел.
Расположение. Эфиопия — государство в Восточной Африке. На северо-востоке граничит с Эритреей и Джибути, на востоке и юго-востоке — с Сомали, на юго-западе — с Кенией, на западе и северо-западе — с Суданом.
Административное деление. Государство разделено на 14 провинций.
Форма правления. Республика.
Глава государства. Президент.
Высший законодательный орган. Федеральное собрание (двухпалатный парламент — Совет федерации и Совет народ
Высший исполнительный орган. Правительство.
Крупные города. Дыре-Дауа, Гондэр, Назрет.
Государственный язык. Амхарский.
Религия. 50% — приверженцы эфиопской православной церкви, 40 % — мусульмане, 10 % — язычники.
Этнический состав. 40% — оромо, 25% — амхара. Всего свыше 100 национальностей и народностей.
Валюта. Эфиопскийбырр = 100центам.
Климат. Климат Эфиопии зависит от высоты над уровнем моря, На уровне ниже 1830 м над уровнем моря расположена тропическая зона, где среднегодовая температура составляет около + 27 °С. На высоте 1830—2440 м над уровнем моря расположена субтропическая зона — здесь среднегодовая температура составляет + 22 °С, выше лежит зона умеренного климата со среднегодовой температурой около + 16°С. Сезон дождей обычно продолжается с середины июня по сентябрь, иногда непродолжительный сезон дождей бывает в феврале или марте. Среднегодовое количество осадков — от 200—500 мм на равнине до 1000—2000 мм в горах. Впадина Афар — одно из самых жарких мест на земле.
Флора. Растительность также зависит от высоты над уровнем моря — поэтому здесь встречается как флора, характерная для пустынных районов, так и альпийская. Имеются саванны и лесосаванны, дождевые тропические леса.
Фауна. Среди представителей животного мира (достаточно богатого, несмотря на истребления) можно назвать жирафа, леопарда, гиппопотама, льва, слона, антилопу, носорога, рысь, шакала, гиену, обезьян. Здесь обитает большое количество птиц, среди которых орел, сокол, стервятник, страус, цапля, куропатка, чирок. Из насекомых особенно выделяются саранча и муха цеце.
Реки и озера. Крупнейшие реки — Веби-Шебели, Джуба, Аббай (Голубой Нил), самые большие озера — Тана, Туркана.
Достопримечательности. В Аддис-Абебе —дворец императора Менелика II, коптский храм Св. Георгия, дворец Африки, Археологический музей, Художественный музей; в Гондэре — загородный царский сад и комплекс монастырей; в Харэре — дворец губернатора, коптская церковь, несколько мечетей; каменные храмы царства Аксум; в Бале — пещера Соф Омар длиной 15,1 км.
Полезная информация для туристов
Один из туристических девизов страны звучит так: «Эфиопия — страна 13 месяцев солнца» (по эфиопскому календарю год разбит на 13 месяцев).
Чаевые составляют 5— 10 % в крупных и в гостиничных ресторанах, в мелких и частных заведениях — на усмотрение гостя. Опасные заболевания: СПИД, малярия, желтая лихорадка. Условия вывоза предметов, как в Нигере.

Южно-Африканская Республика

Южно-Африканская Республика.
Название страны обусловлено географическим расположением страны.
Столица. Претория. **Площадь.** 1221000 км^2. **Население.** 46000 тыс. чел.
Расположение. Южно-Африканская Республика (ЮАР) — государство в южной части Африканского материка, омываемое водами Атлантического и Индийского океанов. На его территории расположены

небольшие самостоятельные государства Лесото и Свазиленд, на севере граничит с Мозамбиком, Зимбабве, Ботсваной и Намибией.
Административное деление. Государство разделено на 9 провинций.
Форма правления. Республика.
Глава государства. Президент.
Высший законодательный орган. Двухпалатный парламент — Национальная ассамблея и Национальный совет провинций.
Высший исполнительный орган. Правительство.
Крупные города. Кейптаун, Йоханнесбург, Дурбан, Порт-Элизабет, Бенони, Блумфонтейн.
Государственный язык. Английский, африкаанс.
Религия. 80 % — христиане, 10 % — исповедуют индуизм, 8 % — ислам.
Этнический состав. 77 % — африканцы, 12 % — европейцы и их потомки, 11 % — выходцы из азиатских стран.
Валюта. Рэнд = 100центам.
Климат. На территории государства прослеживаются 20 климатических зон. Район провинции Наталь отличается повышенной влажностью, что присуще жаркому тропическому климату. В районе Кейптауна царит средиземноморский климат, которому присущи сухое жаркое лето и мягкая зима. Для остальных районов государства характерен тропический климат. Климат в ЮАР более умеренный, чем в других, расположенных на тех же широтах, странах, — это объясняется достаточной высотой над уровнем моря и близостью океанских течений. Осадков больше выпада- ет на востоке (1000—2000 мм в год), меньше всего — на Атлантическом побережье (менее 100 мм).
Флора. Растительный мир ЮАР богат — здесь произрастает не менее 20 000 видов растений. Отсюда были некогда вывезены многие цветы, распространенные сейчас в Европе, — среди них герань, гладиолус, нарцисс. В районе Кейптауна встречается более 5000 видов растений, которые больше не растут ни в одной стране мира. Сохранилось серебристое дерево, цветок которого — национальный символ ЮАР. Основная часть страны — саванны.
Фауна. Среди представителей животного мира ЮАР — слон, носорог, зебра, лев, жираф, гепард, трубкозуб, антилопа, гиена, златокрот, долгопят, различные виды птиц.
Реки и озера. Крупнейшие реки — Оранжевая и Лимпопо.
Достопримечательности. В Кейптауне — замок Доброй Надеж-
ды, Южноафриканский музей, где представлены находки археологических раскопок в окрестностях и образцы наскальной живописи бушменов.
Полезная информация для туристов
Чаевые составляют в ресторане 10—12% от общей стоимости заказа (включая напитки), услуги носильщика—от 2 до 5 рэндов за единицу багажа, гид-водитель —15—20 рэндов с человека за день работы.
Никаких прививок делать не надо, за исключением случаев, когда вы планируете поездку в северо-восточные районы (районы распространения малярийного комара). Наряду с принятием антималярийных препаратов рекомендуется надевать одежду с длинным рукавом и использовать инсектициды. Малярийные комары наиболее активны в сумерках. Кондиционеры и вентиляторы также снижают риск комариных укусов.

СЕВЕРНАЯ АМЕРИКА

Северная Америка —континент в западном полушарии. Соединен с Южной Америкой Панамским перешейком, от Азии отделен Беринговым проливом. На западе омывается Тихим океаном и Беринговым морем, заливами Аляска и Калифорнийским, с вое-ока — Атлантическим океаном с морями Лабрадор и Кариб-, заливами Св. Лаврентия и Мексиканским, с севера — Серным Ледовитым океаном с морями Бофорта, Баффина, Гренландским и Гудзонским заливами. К территории Северной Америки относятся крупные острова: Гренландия, Алеутские, архипелаг Александра. Западную часть материка занимает горная система Кордильеры, где находится наивысшая точка материка — гора Мак-Кинли (6194 м). Самая низшая точка расположена в Долине Смерти (86 м ниже уровня моря). Крупнейшие реки — Миссисипи, Миссури, Св. Лаврентия, Макензи, Юкон, Колумбия, Колорадо. Крупнейшие озера — Великие Озера, Винипег, Большое Невольничье, Большое Медвежье.
Климат на территории Северной Америки изменяется от арктического на крайнем севере до тропического в Центральной Америке и Вест-Индии, в прибрежных районах — океанический, *во внутренних — континентальный. В Северной Америке проживает 8 % населения Земли, преимущественно это представители белой расы, а также негры и индейцы. Значительные территории остаются незаселенными (преимущественно на севере Канады).*

Антигуа и Барбуда

Антигуа и Барбуда.
Название страны происходит от двух самых крупных островов страны.
Столица. Сент-Джонс. **Площадь.** 443 км^2. **Население.** 67 тыс.чел.
Расположение. Антигуа и Барбуда — островное государство в Вест-Индии, в восточной части Карибского моря. Государство расположено на трех островах архипелага Подветренные острова — Антигуа, Барбуда и Редонда (последний является необитаемой скалой).
Административное деление. Государство разделено на 8 районов.
Форма правления. Конституционная монархия.
Глава государства. Королева Великобритании, которую представляет генерал-губернатор.
Высший законодательный орган. Двухпалатный парламент — Сенат и Палата представителей.
Высший исполнительный орган. Правительство.
Крупные города. Кроме столицы, крупных городов нет.
Государственный язык. Английский.
Религия. Подавляющее большинство населения — протестанты.
Этнический состав. 89% — негры, 9% — мулаты.
Валюта. Восточно-карибский доллар — 100 центам.
Климат. Климат на территории государства тропический, пассатный, жаркий, с весьма частыми засухами. Среднемесячные температуры составляют от + 15°С до + 33 °С. Осадков выпадает около 1300 мм в год.
Флора. На территории острова Антигуа леса отсутствуют, что отличает его от других островов архипелага. Территория острова Барбуда покрыта лесами.
Фауна. Животный мир островов беден. На острове Барбуда сохранились многие виды птиц, ящериц, черепах.
Реки и озера. Реки и озера отсутствуют.
Достопримечательности. В Сент-Джонсе — здание суда, развалины форта Джеймс, англиканский собор Св. Иоанна.
Полезная информация для туристов
Острова привлекают многочисленных туристов прекрасными морскими пляжами с белым и розовым коралловым песком. Туризм является доминирующим направлением экономики страны. Страна является также общеизвестным офшорным центром, привлекая поток иностранного капитала и предоставляя огромные налоговые льготы нерезидентам.
Чаевые принято давать в размере 10—15% от общей стоимости, в зависимости от уровня сервиса. Шоферу такси принято оставлять 10%, носильщику — 50 центов за каждую сумку.

Багамские острова

Содружество Багамских Островов.
Название страны происходит от индейского названия «остров» — «бахама» ского названия «остров» — «бахама»
Столица. Нассау. **Площадь.** 13 935 км^2. **Население.** 298 тыс. чел
Расположение. Багамские острова — государство в Вест-Индии. Расположено на 700 небольших островах и островках и на двух с половиной тысячах коралловых рифов, протянувшихся от юго-восточного побережья Флориды до восточного побережья Кубы. Населены около 40 островов.
Административное деление. Государство разделено на 21 округ.
Форма правления. Конституционная монархия.
Глава государства. Королева Великобритании, которую представляет генерал-губернатор.
Высший законодательный орган. Двухпалатный парламент Сенат и Палата собрания.
Высший исполнительный орган. Правительство.
Крупные города. Нью-Провиденс, Фрипорт.
Государственный язык. Английский.
религия. 32% — баптисты, 20% — англикане, 19% — католики, 6 % — методисты.
Этнический состав. 85% — африканцы, 15% — британцы, канадцы, американцы.
Валюта. Багамский доллар = 100 центам.
Климат. Климат на территории государства тропический, пассатный. Среднемесячная температура января + 24 °С, июля — до + 32 °С. Сезон дождей длится с мая по октябрь (1000—1600 мм в год). На островах часты ураганы.

Флора. Растительность на территории островов — тропическая. Преобладают заросли вечнозеленых кустарников и соснового леса, на побережье — рощи кокосовых пальм. Здесь, в гавани Нассау, расположен всемирно известный Пара-дайз-Айленд (Райский остров).
Фауна. На островах обитает большое количество птиц и практически отсутствуют млекопитающие. Много тропических видов рыб.
Реки и озера. Крупных рек нет. Множество соленых озер.
Достопримечательности. В Нассау — здание парламента и здание суда, Дом правительства, «Морские сады», форт Финкасл, ботанический сад «Адастра Гарденз», реконструкция британского поселения Джамби-Виллидж.
Полезная информация для туристов
Традиционная культура Багамских островов далеко отстоит от городских центров Нассау и Фрипорта, подверженных сильному влиянию Америки. Народное островное творчество находит отражение в большом количестве сказок, природной медицине, музыке и религиозных обрядах, привнесенных сюда рабами из Африки. Острова сформировали самобытную музыкальную культуру.
В стране принята система чаевых за предоставляемые услуги. Портье рассчитывает получить 1 доллар за каждый Доставленный в номер чемодан, 2 доллара в день вы можете уплатить горничной за дополнительный сервис, к примеру, за выстиранную и отглаженную рубашку или блузку. В большинстве случаев чаевые таксистам, официантам, прислуге составляют 15% от стоимости услуг (в самых шикарных ресторанах— 20%).

Барбадос

Барбадос.
Название страны происходит от испанского «барбадос», что означает «бородатый».
Столица. Бриджтаун. **Площадь.** 431км^2. **Население.** 275 тыс. чел.
Расположение. Барбадос — государство на одноименном острове в восточной части Вест-Индии. Лежит на восток от острова Сент-Винсент и Наветренных островов. Омывается водами Карибского моря на западе и Атлантического океана на востоке.
Административное деление. Государство разделено на 11 районов.
Форма правления. Конституционная монархия.
Глава государства. Королева Великобритании, которую представляет генерал-губернатор.
Высший законодательный орган. Двухпалатный парламент — Сенат и Палата собрания.
Высший исполнительный орган. Правительство.
Крупные города. Кроме столицы, крупных городов нет.
Государственный язык. Английский.
Религия. 67 % — протестанты, 4 % — католики.
Этнический состав. 80% — африканцы, 16% — метисы, 4% — европейцы.
Валюта. Барбадосский доллар = 100 центам.
Климат. Климат тропический. Иногда на остров обрушиваются сильные ураганы. Средняя температура февраля + 25 °С, сентября + 27 °С. Осадков выпадает до 1400 мм в год. Характерен северо-восточный пассат, который дует 8 месяцев в году, благодаря чему снижается жара.
Флора. Более 50 % территории острова покрывают тропические леса, многие из которых погублены в результате «сахарной лихорадки».
Фауна. Животный мир острова не многообразен — здесь обитают зайцы, обезьяны, мангусты, древесные лягушки, несколько видов птиц.
Реки и озера. Постоянных рек на территории острова нет.
Достопримечательности. В Бриджтауне — Трафальгарская площадь со статуей адмирала Нельсона, исторический ремонтный док Каринидж, англиканский собор XVIII в. Интересны музей Барбадоса и Историческое общество (1933).
Полезная информация для туристов
Десятипроцентная надбавка делается к вашему счету в отеле и в большинстве ресторанов. Если надбавка не включена, чаевые для горничных составляют 1 доллар за каждую комнату в день, для официантов — от 10% до 15%, таксистов — 10% от суммы платежа. Носильщики в аэропорту и гостиницах рассчитывают заработать 1 доллар США за каждую перенесенную единицу багажа.

Белиз

Белиз.
Название страны происходит от реки Белиз, что в переводе с языка майя означает «дорога из Итцы».
Столица. Бельмопан. **Площадь.** 22965 км^2. **Население.** 256 тыс. чел.
Расположение. Белиз — государство на северо-востоке Центральной Америки. На севере и северо-западе граничит с Мексикой, на западе и юге — с Гватемалой, на востоке омывается Карибским морем.
Административное деление. Государство разделено на 6 округов.
Форма правления. Конституционная монархия.
Глава государства. Королева Великобритании, которую представляет генерал-губернатор.
Высший законодательный орган. Двухпалатный парламент — Национальное собрание (Сенат и Палата представителей).
Высший исполнительный орган. Правительство.
Крупные города. Белиз.
Государственный язык. Английский.
Религия. 57,7 % — католики, 34,3 % — протестанты.
Этнический состав. 43% — метисы, 30% — креолы и мулаты, 11 % — майя, 7% — гарифупа, 3% — восточные индейцы.
Валюта. Доллар Белиза = 100 центам.
Климат. Климат на территории государства тропический, пассатный. Среднегодовая температура составляет около + 26 °С годовое количество осадков — 2000 мм.
Флора. 92% территории острова покрыто влажными тропическими лесами. На севере встречаются саванны.
Фауна. Животный мир Белиза довольно разнообразен — здесь обитают ягуар, олень, тапир, большое количество различных птиц и рептилий.
Реки и озера. Крупнейшие реки — Рио-Ондо и Белиз.
Достопримечательности. В Белизе — собор Св. Иоанна (1812) и Дом правительства (1814).
Полезная информация для туристов
Туристов привлекают сюда богатый растительный и животный мир, прибрежные рифы. Лучшее время для поездки в Белиз — сухой сезон, продолжающийся с ноября по май. Это пиковый туристический сезон, и большинство гостиниц поднимает свои цены до максимума. Летом и осенью путешествие будет стоить гораздо дешевле, однако появляется шанс попасть в один из многочисленных ураганов.

Гаити

Республика Гаити.
Название страны происходит от индейского названия острова, что на местном диалекте означает «гористый».
Столица. Порт-о-Пренс. **Площадь.** 27750 км^2. **Население.** 6965 тыс. чел.
Расположение. Гаити — государство в Вест-Индии, занимает третью часть острова Гаити. На востоке граничит с Доминиканской Республикой. На севере омывается Атлантиче ским океаном, на юге — Карибским морем, на западе — Наветренным проливом, отделяющим Гаити от Кубы.
Административное деление. Государство разделено на 9 департаментов.
форма правления. Республика.
Глава государства. Президент, избираемый сроком на 5 лет.
Высший законодательный орган. Двухпалатный парламент — Национальная ассамблея (Сенат и Палата депутатов), срок полномочий — 5 лет.
Высший исполнительный орган. Правительство.
Крупные города. Кап-Аитьен, Ле-Ке, Гонаив.
Государственный язык. Французский.
Религия. 80 % — католики, 10 % — баптисты, 4 % — пятидесятники, 1 % — адвентисты.
Этнический состав. 95 % — африканцы, 5 % — мулаты.
Валюта. Гурд = 100 сентимам.
Климат. Климат тропический, пассатный. Среднегодовая температура достигает + 27 °С, но в горных районах она значительно ниже и составляет + 16 °С. Осадков выпадает от 500 до 2000 мм в год: сезон дождей — апрель—июнь и сентябрь—ноябрь.

Флора. К сожалению, в настоящее время большинство лесов уничтожено, а тропическим рифам, окружающим побережье, угрожает большое количество ила, сносимого с гор.
Фауна. Животный мир Гаити также в значительной степени истреблен. В настоящее время здесь встречаются такие его представители, как кайманы и несколько видов птиц, в т. ч. фламинго.
Реки и озера. Реки в основном горные, небольшие. На территории государства расположено 2 крупных озера — Пелигр и Соматр.
Достопримечательности. В Порт-о-Пренс — Национальный музей, Археологический музей, Художественный центр, Национальный дворец, базилика Нотр-Дам, причал, построенный французами в 1870 г.
Полезная информация для туристов
На Гаити в большом почете индейка. Многие блюда едят с бананами и сладким бататом, которые заменяют хлеб. Бананы также часто варят с птицей и мясом. Гаитяне очень любят молодую кукурузу, отваренную в рыбном бульоне. Из маниоки (муки) они пекут хлеб «кассаве». Также популярна закуска из копченой сельди с авокой (вид груши). На первый взгляд, такой контраст может показаться странным, тем не менее результат получается великолепный. В гаитянской кухне часто сочетаются несочетаемые, с точки зрения иностранца, продукты.
Запрещен ввоз наркотических, ядовитых и взрывчатых веществ, огнестрельного оружия, некоторых видов пищевых продуктов. Без специального разрешения нельзя вывозить экзотических животных и птиц, предметы и вещи, представляющие историческую и художественную ценность. На ввоз и вывоз национальной и иностранной валюты ограничения отсутствуют.

Гватемала

Республика Гватемала.
Название страны происходит от ацтек ского *guauhtemallan,* что означает «место, покрытое лесом».
Столица. Гватемала. **Площадь.** 108889 км^2. **Население.** 12 974 тыс. чел.
Расположение. Гватемала — государство в Центральной Америке. На западе граничит с Мексикой, на востоке — с Белизом, на юго-востоке — с Гондурасом и Сальвадором. На юге омывается Тихим океаном, на северо-востоке — Гондурасским заливом.
Административное деление. Государство разделено на 22 департамента.
Форма правления. Республика.
Глава государства. Президент.
Высший законодательный орган. Национальный конгресс (однопалатный парламент).
Высший исполнительный орган. Правительство.
Крупные города. Кесальтенанго, Эскуинтла, Миско, Пуэрто-Баррио, Вилла-Нуэва.
Государственный язык. Испанский.
Религия. 75 % — католики, 25 % — протестанты (в основном баптисты и евангелисты).
Этнический состав. 55 % — индейцы майя, 42 % — метисы. '
Валюта. Кетсаль = 100 сентаво.
Климат. Климат на территории государства субэкваториальный, мягкий. Среднегодовая температура резко отличается в зависимости от высоты над уровнем моря — от 915 до 2440 м над уровнем моря она составляет около + 20 °С, а в прибрежных районах — около + 28 °С.
Флора. Для севера государства характерны вечнозеленые влажные леса с ценными породами деревьев (пальмы, каучуковое, махагоновое, кампешевое дерево, бальса, бакаут). Во внутренних районах нагорья произрастают в основном сосново-дубовые леса, на юге расположены листопадные леса, саванны и кустарники.
Фауна. Животный мир Гватемалы довольно разнообразен — здесь обитают олень, обезьяна, пума, ягуар, тапир, крокодил, большое количество птиц. В прибрежных водах водится большое количество креветок.
Реки и озера. Крупнейшие реки — Мотагуа, Усумакинта, озеро Исабель.
Достопримечательности. Руины храмов и пирамид индейцев майя, в Гватемале — Музей археологии и этнографищ Привлекательны пещеры Ланкан длиной 2,3 км, вулканическое озеро Аматитлан, в районе Эскипуласа круп-нейший центр пилигримов, пляжи в районе Пуэрто-Барриос.
Полезная информация для туристов
Превосходными сувенирами могут стать изделия народного творчества — ткани индейцев, тканые календари, национальная одежда, вязаные свитера и головные уборы, полудрагоценные камни (яшма), деревянные ритуальные маски, изделия из кожи.
Чаевые, как правило, составляют до 10% от стоимости, указанной в счете. Принято также давать чаевые носильщику (в размере 1—2 долларов США), водителю такси и гиду.

Гондурас

Республика Гондурас.
Название происходит от испанского «Гондурас», что означает «глубины».
Столица. Тегусигальпа. **Площадь.** 112090 км^2. **Население.** 6406 тыс. чел.
Расположение. Гондурас — государство в Центральной Америке, на севере и востоке омывается Карибским морем, на юго-западе — Тихим океаном. На юге граничит с Никарагуа, на юго-западе — с Сальвадором, на западе — с Гватемалой.
Административное деление. Государство разделено на 18 департаментов.
Форма правления. Республика.
Глава государства. Президент, избираемый на 4 года.
Высший законодательный орган. Национальный конгресс (однопалатный парламент), срок полномочий— 4 года.
Высший исполнительный орган. Правительство.
Крупные города. Сан-Педро-Сула, Ла-Сейба, Пуэрто-Кортес.
Государственный язык. Испанский.
Религия. 97% — католики.
Этнический состав. 89,9 % — метисы, 6,7 % — индейцы, *2,1%* — негры, 1,3% — выходцы из Европы.
Валюта. Лемпира = 100 сентаво.
Климат. Климат на территории Гондураса тропический. Среднегодовая температура составляет около + 21 °С. Сезон дождей продолжается с июня по октябрь. Количество осадков различно, максимально — 5000 мм в год.
Флора. На Высоте до 700 м над уровнем моря произрастают вечнозеленые влажные тропические леса, выше —дубово-сосновые. Есть саванны, много пастбищ.
Фауна. Животный мир Гондураса весьма богат и разнообразен. Среди его представителей — ягуар, пума, рысь, оцелот, медведь, волк, койот, широконосые обезьяны. Многочисленны рептилии и птицы.
Реки и озера. Крупнейшие реки — Улуа, Лгуан, Патука, Коко.
Достопримечательности. Колон — церемониальный центр древней империи Майя. В Тегусигальпа — Национальный музей, собор XVIII в., президентский дворец, здание Национальной ассамблеи. В Копане — остатки пирамид, каменные стелы, 16 храмов. Интересны религиозные праздники, рыбная ловля на озере Йохоа, пляжи в районе Ла-Сейба, Трухильо.
Полезная информация для туристов
В ресторанах, барах, казино и т. д. чаевые составляют 10—15% от суммы полученного счета.
Электрическое напряжение—110/220 В.

Гренада

Гренада.
Название страны происходит от названия острова, названного так в честь испанской провинции Гренада.
Столица. Сент-Джорджес. **Площадь.** 344 км^2**. Население.** 89 тыс. чел.
Расположение. Гренада— государство в Вест-Индии. Со-стоит из острова Гренада и двух небольших остро-вов Южные Гренадины архипелага Малые Антильские острова.
Административное деление. Государство разделено на 7 районов.
Форма правления. Конституционная монархия.
Глава государства. Королева Великобритании, которую представляет генерал-губернатор.
Высший законодательный орган. Двухпалатный парламент (Сенат и Палата представителей).
Высший исполнительный орган. Правительство.
Крупные города. Кроме столицы, крупных городов нет.
Государственный язык. Английский.
Религия. 60% — католики, 22% — англиканцы.
Этнический состав. 84 % — африканцы и мулаты, 10 % — индейцы и европейцы.
Валюта. Восточно-карибский доллар = 100 центам.
Климат. Климат на территории Гренады тропический, пассатный. Среднегодовая температура составляет около + 28 °С. Сезон дождей продолжается с июля по октябрь. В течение года выпадает большое количество осадков — более 1500 мм. С июля по октябрь часты ураганы.

Флора. Растительный мир представлен влажными тропическими вечнозелеными лесами.
Фауна. Представители животного мира Гренады — разнообразные птицы с ярким оперением (попугаи, колибри и др.), пресмыкающиеся, насекомые. Млекопитающие отсутствуют. Много тропических видов рыб.
Реки и озера. Крупных рек нет. На территории государства расположены живописные горные озера, горячие источники.
Достопримечательности. Национальный музей в Сент-Джор-джесе.
Полезная информация для туристов
Наиболее популярные берега для загара и плавания находятся в юго-западной части острова. Воды вокруг Гренады имеют обширные участки рифов, с хорошим кораллом, фантастическим многообразием рыбы, редкими морскими черепахами и другими морскими обитателями, а также затонувшими кораблями. Лучшие участки — Риф Бос, Драгон Бэй («Залив Дракона») и Гранд Мал Пойнт. Крошечный островок Дженни славится среди даиверов тем, что окружен водами с большой видимостью. Местная вода считается одной из самых чистых в мире.

Доминика

Содружество Доминика.
Название страны происходит от латинского «доминика», что означает «воскресенье», поскольку остров был открыт Колумбом в воскресенье, 3 ноября 1493 г.
Столица. Розо. **Площадь.** 750 км^2. **Население.** 71 тыс. чел.
Расположение. Доминика — государство на острове Доминика в Карибском море из группы Малых Антильских островов Вест-Индии, находящееся между Гваделупой и Мартиникой.
Административное деление. Государство разделено на 10 районов.
Форма правления. Республика.
Глава государства. Президент.
Высший законодательный орган. Палата собрания (однопалат-ный парламент).
Высший исполнительный орган. Правительство.
Крупные города. Кроме столицы, крупных городов нет.
Государственный язык. Английский.
Религия. 80 % — католики, 17 % — протестанты.
Этнический состав. Более 90% — африканцы и мулаты, 2% — карибы, 1 % — европейцы.
Валюта. Восточно-карибский доллар = 100 центам.
Климат. Климат на территории Доминики тропический, пассатный. Среднегодовая температура составляет около + 27 °С, осадков выпадает 1800—2600 мм в год.
Флора. На склонах произрастают влажные тропические леса, на побережье разбиты плантации цитрусовых и бананов.
Фауна. На острове обитает большое количество птиц, млекопитающие практически отсутствуют.
Реки и озера. Крупных рек и озер нет. Известно озеро Бойлинг-Лейк, из которого извергается серный гейзер.
Достопримечательности. В Розо — католический собор XVIII в., ботанический сад, двойной Трафальгарский водопад. Туристы посещают национальный парк Труд питон, пляжи с вулканическим песком.
Полезная информация для туристов
Доминика имеет превосходные участки для погружений с аквалангом. Красочный пейзаж острова продолжается под водой, где вулканические процессы сформировали многочисленные арки, башенки и пещеры, обильно заросшие кораллами и населенные удивительными видами морских обитателей. К югу от Розо, в области Суфриер, где вулканические утесы отвесно обрываются прямо в море, к кратеру подводного вулкана, есть множество прекрасных участков для погружений с аквалангом. Кроме плавания в море, очень интересно купание в изолированных водоемах среди скал и утесов самого острова.

Доминиканская Республика

Доминиканская Республика.
Название страны происходит от главного города страны Санто-Доминго.
Столица. Санто-Доминго. **Площадь.** 48400 км^2. **Население.** 8581 тыс. чел.

Расположение. Доминиканская республика — государство в Вест-Индии, занимает две трети острова Гаити. На западе граничит с Республикой Гаити, на севере омывается Атлантическим океаном, на юге — Карибским морем, на востоке — проливом Мона.
Административное деление. Государство разделено на 29 провинций и 1 национальный округ.
Форма правления. Республика.
Глава государства. Президент.
Высший законодательный орган. Национальный конгресс (двухпалатный парламент), состоит из Сената и Палаты депутатов.
Высший исполнительный орган. Правительство.
Крупные города. Сантьяго-де-лос-Кабальерос.
Государственный язык. Испанский.
Религия. 95% — католики.
Этнический состав. 73 % — метисы и мулаты, 16 % — европейцы, 11 % — негры.
Валюта. Доминиканское песо = 100 сентаво.
Климат. Климат на территории Доминиканской Республики тропический, пассатный. Среднегодовая температура составляет около + 26 °С. Осадков выпадает от 1000 до 2000 мм в год, особенно с мая по ноябрь.
Флора. На территории государства произрастают тропические вечнозеленые и листопадные леса, распространены саванны.
Фауна. Из представителей животного мира обитают крокодилы, кайман, игуаны, фламинго, большое количество змей и насекомых.
Реки и озера. Главные реки — Северная Яке, Южная Яке, Артибоните. Крупнейшее озеро — Лаго-Энрикильо (соленое).
Достопримечательности. В Санто-Доминго — собор Санта-Ма-ри-ла-Менор (1520), где покоятся останки Христофора Колумба, развалины дворца Диего Колумба, брата Христофора, церкви Сан-Николас, Сан-Франциско, остатки испанских укреплений, старейший американский университет Санта-Доминго.
Полезная информация для туристов
Туристические зоны страны предлагают к услугам отдыхающих многочисленные бутики и сувенирные магазины, где можно приобрести различные изделия из дерева, кости, янтаря, ларимара, керамики, кофе, ром, сигары, сувениры индейцев Тайное, креольские куклы. Особо рекомендуются кассеты с мелодиями «меренге» и сальца. В Санто-Доминго находятся самые крупные коммерческие центры, в которых можно приобрести одежду, обувь, продукты легкой промышленности национальных и иностранных фирм хорошего качества и по доступным ценам. При покупке можно торговаться.
В стоимость обслуживания в отелях частично включены чаевые. В ресторанах принято оставлять чаевые в размере 10% от стоимости заказа. Горничные или носильщик будут благодарны за 1—2 доллара.
Желательна прививка от желтой лихорадки. Не рекомендуется пить воду из-под крана. Нужно избегать свежих фруктов, вымытых не кипяченой водой, и льда, сделанного из проточной воды.

Канада

Канада.
Название происходит от ирокезского *kanata,* что в переводе означает «селение».
Столица. Оттава. **Площадь.** 9970610 км^2. **Население.** 31593 тыс. чел.
Расположение. Канада — государство в Северной Америке, вторая по величине страна в мире после России. На юге и северо-западе граничит с Соединенными Штатами. На севере омывается Северным Ледовитым океаном, на северо-востоке — Баффиновым заливом и проливом Дейвиса, на востоке — Атлантическим океаном, на западе — Тихим океаном. К территории Канады относится большое количество островов, в том числе Баффинова Земля, Виктория, Элсмир, Девон, Банке, Ньюфаундленд и др.
Административное деление. Государство разделено на 10 провинций и 3 территории.
Форма правления. Федерация с демократическим устройством.
Глава государства. Королева Великобритании, представленная генерал-губернатором.
Высший законодательный орган. Двухпалатный парламент — Сенат и Палата общин.
Высший исполнительный орган. Правительство.
Крупные города. Торонто, Монреаль, Ванкувер, Эдмонтон, Калгари, Виннипег, Квебек, Гамильтон, Китченер, Галифакс.
Государственный язык. Английский, французский.
Религия. 46 % — католики, 41 % — протестанты, 2 % — православные, 1 % — мусульмане, 1 % — иудеи.
Этнический состав. 40 % — британцы, 27 % — французы, 16 % — немцы, итальянцы, поляки, украинцы, венгры, греки, голландцы, 5 % — азиаты, 4 % — американские индейцы, 2 % — африканцы.

Валюта. Канадский доллар = 100 центам.
Климат. Часть материковой территории Канады и большая часть Канадского Арктического архипелага лежат в зоне вечной мерзлоты. Остальная часть — в северной умеренной зоне. Климат Канады отличается в различных регионах — в приморских провинциях зима не такая суровая, а лето не такое жаркое, благодаря влиянию океана. В западных районах климат очень влажный, что обусловлено влиянием теплого океанского течения. В целом же по стране зима характеризуется обильными снегопадами и морозами, а лето — умеренными температурами. Средняя температура января от — 35 °С на севере и — 20 °С на юге до — 4 °С — на Атлантическом побережье. В июле соответственно на севере + 7°С, на юге — + 18 °С. Годовая сумма осадков на западе 2500 мм, на востоке — 1250 мм, в центре — 400—250 мм.
Флора. Растительный мир северной части территории типично тундровый. Прибрежные районы заняты лесами. Провинции прерий покрыты в основном травами. На склонах Скалистых гор растут редкие сосновые леса. Ближе к тихоокеанскому побережью леса густеют — здесь произрастает несколько видов ели, кедр, можжевельник, канадский тис.
Фауна. Животный мир Канады представляют многочисленные пушные звери: песец, соболь, куница, горностай, норка, росомаха. Из крупных хищников здесь обитают бурый медведь, рысь, волк, койот, лиса, барибал. В южной части страны встречаются несколько подвидов виргинского оленя, чернохвостый олень, вилорогая антилопа. В северных районах страны водятся лось, бизон, мускусный бык, арктический карибу, лесной карибу. В горах обитает довольно большое количество толсторогов. Многочисленны птицы. Насекомые и рептилии встречаются редко. На территории Канады находится несколько заповедников.
Реки и озера. Крупнейшие реки — река Св. Лаврентия, Оттава, река Св. Иоанна, Саскачеван, Нельсон, Макензи, Невольничья, Атабаска, Мирная, Юкон, Фрейзер. В Канаде находится больше озер, чем в любой другой стране мира. Это частично расположенные на территории Канады Великие озера, а также Большое Медвежье, Большое Невольничье, Виннипег, Атабаска, Манитоба, Нипигон, Мистасини. На порожистой реке Ниагара расположен знаменитый Ниагарский водопад, низвергающийся с 50-метровой высоты.
Достопримечательности. В Оттаве — Канадский музей природы, Национальный музей науки и техники, Национальная галерея Канады, в Уайтхорсе — музей Мак-Брейда, в Ванкувере — Морской музей, музей Ванкувера и художественная галерея, ботанический сад, морской аквариум. В Налаймо — Этнографический музей, парк петроглифов, в Виктории — Музей классических автомобилей, в Эдмонтоне— Музей деревянного зодчества, в Сакста-уне — Украинский музей Канады, в Виннипеге — Музей человека и природы, зоопарк. В Портаж-ла-Прери — историческая деревня индейцев, Музей освоения Канады в старинном форте, в Гамильтоне — Королевский ботанический сад, в Торонто — Королевский музей, художественная галерея и многие другие.
Полезная информация для туристов
В Канаде живут выходцы из стран Западной Европы, России, Украины, Китая и многих других стран. Наиболее велики раз личия между англоговорящими и франкоговорящими канадцами. Первые восприняли культурные традиции Великобри тании и США. Они пунктуальны в переговорах, принятых обязательствах. Вторые в культурном отношении ориентируются на Францию. При ведении деловых переговоров они точны, но на неофициальные мероприятия могут приходить с опозданием.
Если вам доведется посетить дом канадца, то лучшим подарком будут цветы, конфеты или спиртное.
Прежде чем голосовать на дорогах или ставить палатку в сельской местности, полезно узнать у администрации парка, в туристических компаниях, насколько безопасна эта местность.
Чаевые составляют 10—15% от стоимости услуги.

Коста-Рика

Республика Коста-Рика.
Название страны происходит от испанского *costa,* что означает «берег».
Столица. Сан-Хосе. **Площадь.** 51060 км^2. **Население.** 3773 тыс. чел.
Расположение. Коста-Рика — государство на юге Центральной Америки. На севере граничит с Никарагуа, на востоке омывается Карибским морем, на юго-востоке граничит с Панамой, на западе и юго-западе омывается Тихим океаном. Под управлением Коста-Рики находятся необитаемые Кокосовые острова.
Административное деление. Государство разделено на 7 провинций.
Форма правления. Республика.
Глава государства. Президент, избираемый сроком на 4 года.
Высший законодательный орган. Законодательная ассамблея, срок полномочий которой 4 года.
Высший исполнительный орган. Правительство.
Крупные города. Алахуэла, Пунтаренас, Лимон.
Государственный язык. Испанский.
Религия. 96 % — католики.

Этнический состав. 87%— креолы, 13%— метисы-европейцы.
Валюта. Колон = 100 сентимо.
Климат. Климат на территории Коста-Рики субэкваториальный. Среднегодовая температура составляет около + 32 °С на побережье, около + 17 °С — в центральных районах страны. Сезон дождей длится с мая по октябрь. На Атлантическом побережье выпадает до 3000 мм осадков в год, на Тихоокеанском — 1000—1500 мм.
Флора. Лесами покрыто около 70 % территории страны. Здесь произрастают пальма, седрела, красное, эбеновое, розовое, бальсовое дерево. Также растет лавр, дуб, мимоза и более 100 видов орхидей.
Фауна. Животный мир государства достаточно богат и разнообразен. Здесь обитают пума, ягуар, олень, обезьяны, огромные морские зеленые черепахи, более 700 видов птиц.
Реки и озера. Крупнейшие реки — Сан-Хуан, Рио-Фрио.
Достопримечательности. В Сан-Хосе — Национальный музей, Музей религии, в Хередии— несколько соборов, в Лимоне — парк Варгас с прекрасными пляжами и ботаническим садом.
Полезная информация для туристов
В первую очередь вас заинтересуют ремесленные изделия: яркие сумки, майки, гамаки, выполненные в технике макраме, и разноцветные фигурки. Есть украшения и изделия из ценных пород дерева, также можно купить хороший кофе. Следует обратить внимание на изумительные коста-риканские марки, украшенные изображением бабочек, цветов и птиц.
В ресторанах Коста-Рики в счет обычно включают налог 13 % и 10 % за обслуживание. Горничным в гостинице принято оставлять «на чай» полдоллара, туристическим гидам — 1—5 долларов в день.

Куба

Республика Куба.
Название страны происходит от «акоба», что на языке местных индейцев означает «земля, суша».
Столица. Гавана. **Площадь.** 110860 км^2. **Население.** И 184тыс.чел.
Расположение. Куба— государство, расположенное на самом крупном острове Вест-Индии и нескольких близлежащих островах. На севере омывается Флоридским проливом, на юго-западе — Юкатанским проливом, на востоке — Наветренным проливом, на юге — Карибским морем.
Административное деление. Государство разделено на 14 провинций и специальную муниципию остров Хувентуд.
Форма правления. Республика.
Глава государства. Председатель Государственного совета.
Высший законодательный орган. Национальная ассамблея, избирающая Государственный совет.
Высший исполнительный орган. Совет министров.
Крупные города. Сантьяго-де-Куба, Камагуэй, Ольгин, Гуантанамо, Санта-Клара, Сьенфуэгос, Матансас.
Государственный язык. Испанский.
Религия. 55% — атеисты, 40% — католики, 3% — протестанты.
Этнический состав. 65 % — потомки европейцев, 20 % — мулаты,
12% — африканцы, 1% — китайцы.
Валюта. Кубинское песо = 100 сентаво.
Климат. Климат на территории Кубы субтропический. Среднегодовая температура составляет около + 25 °С. Температура воды у берегов + 24 °С зимой и + 30 °С летом. Сезон дождей длится с мая по октябрь. Среднегодовое количество осадков — 1400 мм.
Флора. На Кубе произрастают тропические виды растений, которые весьма разнообразны, одних пальм здесь насчитывается более 30 видов. В лесах распространены красное дерево, черное дерево, тополь, сандаловое дерево, виргинская сосна, пассифлора, цитрусовые. Равнины покрыты травянистой саванной.
Фауна. Из млекопитающих представителей животного мира следует выделить хутию и щелезуба. На острове проживает огромное количество летучих мышей, почти 300 видов птиц, в том числе стервятник, перепел, вьюрок, ара, колибри. В прибрежных водах обитает более 700 видов рыб и моллюсков. Многочисленны насекомые, среди которых и весьма опасные — песчаная блоха и малярийный комар.
Реки и озера. Крупнейшая река — Кауто.
Достопримечательности. В Гаване — Национальный музей, Колониальный музей, Музей антропологии, замок Моро, монастырь Санта-Клара, крепость Ла-Фуэрца, собор Непорочного Зачатия, городская ратуша, самый большой в Америке зоопарк; в Сантьяго-де-Куба — Музей естественной истории; В Карденасе — музей Оскара М. де Рохаса; в Камагуэйе — большое количество церквей и особняков колониального периода. На берегу залива находится крупнейший в мире аквариум.
Полезная информация для туристов
В качестве сувениров с Кубы можно привести черный коралл и украшения из него, изделия из панциря черепахи (особенно браслеты и заколки). Не забудьте купить одну-две бутылочки неповторимого

кубинского рома и настоящие кубинские сигары. При покупке изделий из крокодиловой кожи требуйте у продавца лицензию на вывоз, в противном случае данный сувенир будет изъят при прохождении таможенного контроля. Хорошим подарком с Кубы будет также тумбадора или бонго — ударные музыкальные инструменты. Другой подарок — гуаябера — рубашка, которую носят в тропиках официальные лица. Вам наверняка придется пользоваться валютными магазинами, так как за песо можно купить только книги и медикаменты.
На Кубе принято платить чаевые в размере 5—15% от стоимости услуг. Носильщику, горничной в отеле дают 1 доллар.

Мексика

Мексиканские Соединенные Штаты.
Название страны происходит от названия столицы, которое ведет начало от имени верховного бога ацтеков — Мекситли.
Столица. Мехико. **Площадь.** 1964 400 км^2. **Население.** 101879 тыс. чел.
Расположение. Мексика — государство в Северной Америке. На севере и востоке граничит с Соединенными Штатами Америки, на юге — с Белизом и Гватемалой. На востоке омывается Мексиканским заливом и Карибским морем, на западе — Тихим океаном. Государству также принадлежит несколько прибрежных островов.
Административное деление. Государство представляет собой федерацию в составе 31 штата и столичного федерального округа.
Форма правления. Республика с федеративным государственным устройством.
Глава государства. Президент, избираемый сроком на 5 лет.
Высший законодательный орган. Двухпалатный Национальный конгресс — Сенат и Палата депутатов.
Высший исполнительный орган. Правительство.
Крупные города. Гвадалахара, Монтеррей, Пуэбла, Сьюдад-Хуарес, Леон, Тихуана.
Государственный язык. Испанский.
Религия. 89% — католики, 10% — протестанты.
Этнический состав. 60 % — метисы, 30 % — индейцы, 10 % — потомки европейцев.
Валюта. Песо = 100 сентаво.
Климат. Климат на территории Мексики во многом обусловлен высотой над уровнем моря и меняется в зависимости от нее. На высоте до 900 м над уровнем моря находятся прибрежные равнины, которые составляют так называемую жаркую зону. Климат здесь довольно влаж ный, температура колеблется от + 16°С до + 49 °С. На высоте от 900 до 1800 м над уровнем моря расположен умеренный регион, где средняя температура составляет + 17—21°С. На высоте от 1800 до 2700 м над уровнем моря расположен холодный регион, где средняя температура составляет + 16 °С. Сезон дождей длится с мая по октябрь.
Флора. Растительный мир Мексики довольно разнообразен, что обусловлено различными климатическими усло-виями регионов. Так, на севере государства в боль- шом количестве произрастают кактусы (всего их около 500 видов), юкка, агава, меските. В жарких районах расположены густые тропические леса с разнообразными видами тропических растений (несколько видов пальм, каучуконосы, оливковое дерево). На горных склонах растут дуб, сосна, ель.
Фауна. Животный мир Мексики так же, как растительность, меняется в зависимости от климатических зон. Так, на севере обитают волки и койоты. На горных склонах встречаются оцелоты, ягуары, медведи, пумы. На побережье водятся тюлени. Распространены черепахи, гремучие змеи и ящерицы, большое количество птиц.
Реки и озера. Крупнейшие реки — Рио-Гранде, Бальсас-Пану-ко, Грихалва, Усумасинта, Кончос. Самое большое озеро — Чапала.
Достопримечательности. В Мехико — Национальный собор, муниципальный дворец, Национальный дворец, площадь Трех Культур, замок Чапультерек, базилика Св. Девы Гва-делупской, Национальный исторический музей, Национальный антропологический музей, Музей современного искусства, Музей естественной истории; в Мериде — развалины древнего города Майя, Археологический музей; в Вилья-Эрмоса — музей Тобаско; в Монтеррее — площадь Плаза-Сарагоса, епископский дворец. Памятники древности — пирамиды.
Полезная информация для туристов
Рекомендуем легкую одежду из натуральных тканей, спортивную одежду для экскурсий, шляпу и темные очки, а также защитный крем от солнца. В большинстве отелей для женщин предпочтительно платье для коктейлей, для мужчин — брюки и рубашка. Для туристов, посещающих Мехико, обязателен легкий джемпер или пиджак на случай прохладных вечеров.

Традиционные сувениры — разнообразные изделия из серебра, ковры и ткани ручной работы, пончо и накидки «сарапе», сомбреро, изделия из кожи, маски и фигуры из дерева, керамика, изделия из обсидиана и оникса.
Чаевые, как правило, составляют 10% от стоимости, указанной в счете. Принято давать чаевые в ресторане (до 15%), носильщику (в размере 1—2 долларов США), водителю и гиду за проведенную экскурсию.

Никарагуа

Республика Никарагуа.
Название страны происходит от имени вождя индейского племени Никарао.
Столица. Манагуа. **Площадь.** 129500 км^2. **Население.** 4918 тыс. чел.
Расположение. Никарагуа — государство в Центральной Америке. На севере граничит с Гондурасом, на юге — с Коста-Рикой. На востоке омывается Карибским морем, на западе — Тихим океаном.
Административное деление. Государство разделено на 16 департаментов.
Форма правления. Республика.
Глава государства. Президент, избираемый на 6 лет.
Высший законодательный орган. Национальная ассамблея (однопалатный парламент), срок полномочий которой 6 лет.
Высший исполнительный орган. Правительство.
Крупные города. Леон, Масая, Эстели.
Государственный язык. Испанский.
Религия. 95 % — католики, 5 % — протестанты.
Этнический состав. 70% — метисы и мулаты, 16% — европейцы, 9% — негры, 5% — индейцы.
Валюта. Золотая кордоба = 100 сентаво.
Климат. Выделяются две основные климатические зоны. Первая находится к северо-востоку от гигантской тектонической впадины, протянувшейся с запада на юг, климат тропический, пассатный, влажный. Среднегодовая температура составляет около + 27 °С, осадков выпадает до 500 мм в год. Вторая зона расположена к юго-западу от впадины — здесь климат субэкваториальный, сезонно влажный, осадков — до 2000 мм в год.
Флора. Более половины территории государства покрыто лесами, где произрастают дуб, сосна, красное дерево, каучуконосы.
Фауна. Представители животного мира Никарагуа — тапир, муравьед, пума, олень, несколько видов обезьян, аллигаторы, многочисленные колибри и попугаи. В водоемах много рыбы.
Реки и озера. Крупнейшие реки — Коко, Рио-Гранде. Самые большие озера — Манагуа и Никарагуа.
Достопримечательности. В Манагуа — Национальный дворец, в Эстели — доисторические наскальные рисунки, в Ма-тагальпа — соборы в стиле колониальной архитектуры. К природным достопримечательностям можно отнести озеро Никарагуа с живописными островами. Это единственное пресноводное озеро, в котором водятся океанские животные (акула, меч-рыба и др.).
Полезная информация для туристов
Горы на севере и островах предлагают путешественнику большое разнообразие ландшафтов, почти не подвергшихся влиянию цивилизации. По всей стране разбросаны руины древних индейских цивилизаций, многие из которых до сих пор скрывает буйный тропический лес. Землетрясения и войны стерли много материальных свидетельств культурного наследия Никарагуа, особенно пострадала колониальная архитектура.
Несмотря на экономические потрясения, народные парки Волькан-Масая, Саслая, резерват Апанас и др. находятся под тщательной охраной и заслуженно считаются лучшими в этом регионе мира.

Панама

Республика Панама.
Название страны на языке местных индейцев означает «деревня рыбаков».
Столица. Панама. **Площадь.** 77082 км^2. **Население.** 2846 тыс. чел.
Расположение. Панама — государство, расположенное на Панамском перешейке, соединяющем Южную Америку с Центральной и Северной. На востоке граничит с Колумбией, на западе — с Коста-Рикой, на

севере омывается Карибским морем, на юге — Тихим океаном. Включает также свыше 1600 мелких островов.
Административное деление. Государство разделено на 9 провинций и 1 специальную территорию.
Форма правления. Республика.
Глава государства. Президент.
Высший законодательный орган. Законодательная ассамблея (однопалатный парламент).
Высший исполнительный орган. Правительство.
Крупные города. Колон, Давид.
Государственный язык. Испанский.
Религия. 85% — католики, 15% — протестанты.
Этнический состав. 70% — метисы, 14% — вест-индцы, 10% — потомки европейцев, 6% — индейцы.
Валюта. Бальбоа = 100 сентимо.
Климат. Климат на территории Панамы тропический, жаркий и влажный. Среднегодовая температура около + 25 °С. Сезон дождей длится с апреля по октябрь. Осадков выпадает до 3500 мм в год.
Флора. Восточная часть страны и Карибское побережье покрыты тропическими лесами. На Тихоокеанском побережье растительный мир не так богат. Всего в Панаме произрастает около 2 тысяч видов тропических растений. Местами расположены саванны, на побережье — мангры.
Фауна. Среди представителей животного мира Панамы — броненосец, пума, оцелот, муравьед, ленивец, олень, коата, аллигатор, множество тропических птиц.
Реки и озера. Крупнейшая река — Чагрес.
Достопримечательности. В Кокле — остатки древней цивилизации, в Панаме — Музей естественных наук, Музей истории Панамы, Музей религиозного искусства колониального периода, Музей панамского народа, католический собор.
Полезная информация для туристов
Наибольшую известность стране принес Панамский канал — один из самых протяженных и напряженных искусственных водных путей в мире. В зоне канала наиболее удобное место для покупок товаров со всего света — цены невысоки, а налоги практически отсутствуют. Интересны многочисленные лесные резерваты и заказники, национальные парки Дарьен и др.

Сальвадор

Республика Эль-Сальвадор.
Название страны происходит от испанского *el Salvador,* что означает «спаситель».
Столица. Сан-Сальвадор. **Площадь.** 21041км^2. **Население.** 6238 тыс. чел.
Расположение. Сальвадор — государство в Центральной Америке. На севере и востоке граничит с Гондурасом, на западе и северо-западе — с Гватемалой. На юго-востоке омывается заливом Фонсека, на юге — Тихим океаном. Является самой маленькой и самой густонаселенной страной Центральной Америки.
Административное деление. Государство разделено на 14 департаментов.
Форма правления. Республика.
Глава государства. Президент.
Высший законодательный орган. Законодательная ассамблея (однопалатный парламент).
Высший исполнительный орган. Правительство.
Крупные города. Санта-Ана, Сан-Мигель, Нуэва-Сан-Сальвадор,
Государственный язык. Испанский.
Религия. 78 % — католики, 17 % — протестанты.
Этнический состав. 89% — метисы, 10% — индейцы, 1 % — ис панцы.
Валюта. Колон = 100 сентаво.
Климат. На всей территории государства, за исключением по бережья, климат умеренный. В прибрежных районах — тропический. Среднегодовая температура составляет около + 24 °С. С мая по октябрь — сезон дождей. Осадков, выпадает от 600 мм в год до 2500 мм.
Флора. К сожалению, в настоящее время основная часть лесных массивов вырублена. В горах растут дубовые рощи, в долинах — тропическая растительность.
Фауна. Вследствие высокой плотности населения, животный мир Сальвадора не так богат, как в других странах Центральной Америки. Из млекопитающих обитают широконосые обезьяны, койоты, ягуары, пумы, оцелоты. Из рептилий — игуана и боа-констриктор. Много птиц, насекомых.
Реки и озера. Крупнейшая река — Лемпа. Озера расположены в кратерах вулканов.
Достопримечательности. Руины городов культуры майя с пирамидами из песчаника. В Сан-Сальвадоре — Национальный музей, Археологический музей, национальный зоопарк, национальный ботанический сад, в

Санта-Ана — собор Санта-Ана. Туристов привлекает вулкан Исалько, который за зарево над ним называют «маяком Сальвадора».

Полезная информация для туристов

В течение периодов проведения национальных праздников и фестивалей цены в гостиницах и магазинах могут повышаться на 50%. Налог на добавленную стоимость (VIA) составляет 10% и применяется ко всем товарам и услугам в Сальвадоре, поэтому следует внимательно проверять, включен ли этот пункт в цену в каждом конкретном случае.

В хороших ресторанах чаевые составляют до 10 % от счета, некоторые рестораны включают оплату услуг в счет сразу, что обыч но четко указывается. Принято также давать чаевые носильщику (в размере 1—2 долларов), водителю такси и гиду.

Сент-Винсент и Гренадины

Сент-Винсент и Гренадины.

Название страны происходит от названного в честь Св. Винсента острова Сент-Винсент и Гренадины (от острова Гренада).

Столица. Кингстаун. **Площадь.** 388 км^2. **Население.** 116 тыс. чел.

Расположение. Сент-Винсент и Гренадины — государство в Вест-Индии, расположенное на острове Сент-Винсент и 32 северных островах группы Гренадинских островов.

Административное деление. Государство разделено на 6 районов.

Форма правления. Конституционная монархия.

Глава государства. Королева Великобритании, представленная генерал-губернатором.

Высший законодательный орган. Палата собрания (однопалатный парламент).

Высший исполнительный орган. Правительство.

Крупные города. Кроме столицы, крупных городов нет.

Государственный язык. Английский.

Религия. 80% — протестанты, 20% — католики.

Этнический состав. 66% — африканцы, 19% — мулаты, 5,4% — индейцы, 3,5% — европейцы.

Валюта. Восточно-карибский доллар = 100 центам.

Климат. Климат на территории страны тропический, умеренно жаркий, влажный. Среднегодовая температура около + 24 °С. Дождливый сезон — май—ноябрь.

Флора. Лесами покрыта центральная часть острова Сент-Винсент— здесь произрастают пальмы, встречается хлебное дерево.

Фауна. Животный мир островов крайне беден. Много птиц, насекомых, тропических рыб.

Реки и озера. Постоянных рек на территории государства нет.

Достопримечательности. В Кингстауне — старейший ботани ческий сад Западного полушария (1765), англиканский со бор, форт Шарлотт (XVIII в.).

Полезная информация для туристов

На Сент-Винсенте, как и на других островах, имеется множестве красивых бухт и пляжей (пляжи острова покрыты, в основном, черным вулканическим песком, исключение составляют белые песчаные пляжи на южной оконечности острова), обрамленных пальмами. Сочетание коралловых рифов и прозрачной воды является идеальным условием для подводной охоты. Некоторые острова находятся в частном владении. Залив Фрейндшип на южном побережье острова, целиком ориентированный на туристов, имеет пляж из золотистого песка и предлагает хорошие условия для плавания и виндсерфинга, а также достаточно богатую экспозицию принадлежностей для охоты на китов.

Сент-Кристофер и Невис

Сент-Кристофер и Невис

Название страны происходит от имени Св. Кристофора и испанского *nevis,* что означает «снег».

Столица. Бастер. **Площадь.** 261 км^2. **Население.** 39 тыс. чел.

Расположение. Сент-Кристофер (Сент-Китс) и Невис — государство в восточной части Карибского моря, состоящее из двух островов группы Подветренных островов.

Административное деление. Государство разделено на 14 районов.
Форма правления. Конституционная монархия.
Глава государства. Королева Великобритании, представленная генерал-губернатором.
Высший законодательный орган. Национальное собрание (однопалатный парламент).
Высший исполнительный орган. Правительство.
Крупные города. Чарлстаун.
Государственный язык. Английский.
Религия. 80% — англикане, 20% — католики.
Этнический состав. 90% — африканцы, 8% — европейцы.
Валюта. Восточно-карибский доллар = 100 центам.
Климат. Климат на территории островов тропический, влажный, жаркий. Среднегодовая температура около + 26°С. Сезон дождей длится с мая по август. Осадков выпадает от 1500 мм в год на низменности до 3700 мм в горах. Часты ураганы.
Флора. Растительность практически сведена. Нижние склоны гор заняты сахарным тростником, выше — горные тропические леса.
Фауна. Животный мир островов чрезвычайно беден, представлен в основном птицами с ярким оперением, промысловыми рыбами.
Реки и озера. Крупных рек нет.
Достопримечательности. Особенных достопримечательностей в стране нет. Туристов привлекают пляжи Карибского побережья.
Полезная информация для туристов
Гостиницы и рестораны добавляют к счетам налог 7 % и оплату услуг — 10%. Если в счетах ресторана оплата услуг не учтена, чаевые составляют 10% соответственно.

Сент-Люсия

Сент-Люсия.
Название страны происходит от имени Св. Люсии.
Столица. Кастри. **Площадь.** 616 км^2. **Население.** 158 тыс. чел.
Расположение. Сент-Люсия — государство в Вест-Индии, расположенное на одноименном острове в юго-восточной части Карибского моря.
Административное деление. Государство разделено на 11 районов.
форма правления. Конституционная монархия.
Глава государства. Королева Великобритании, представленная генерал-губернатором.
Высший законодательный орган. Двухпалатный парламент — Сенат и Палата собрания.
Высший исполнительный орган. Правительство.
Крупные города. Кроме столицы, крупных городов нет.
Государственный язык. Английский.
Религия. 90 % — католики, 10 % — протестанты.
Этнический состав. 90% — африканцы, 3% — индейцы, 1 % — выходцы из Европы.
Валюта. Восточно-карибский доллар = 100 центам.
Климат. Климат на территории островов тропический, пассатный. Среднегодовая температура около + 26 ^{C}С. Сухой сезон длится с января по апрель, сезон дождей — с мая по август, осадков выпадает от 1500 до 3000 мм в год.
Флора. Растительный мир весьма богат, здесь произрастают' влажные тропические леса с ценными породами деревьев и большим количеством орхидей.
Фауна. В основном, животный мир представлен птицами (попугаями, колибри). В прибрежных водах водится большое количество рыбы, ракообразных, моллюсков.
Реки и озера. Крупных рек и озер нет.
Достопримечательности. Особенные достопримечательности в стране не выделены.
Полезная информация для туристов
Песчаные пляжи и теплая солнечная погода вот уже двести лет привлекают сюда туристов со всего мира. Сент-Люсия напоминает о тесных исторических связях острова с Британией — здесь сохранились здания колониальной эпохи, принято левостороннее движение автомобилей, гольф и крикет являются национальными видами спорта. Практически вся береговая линия представляет собой одну непрерывную полосу пляжей, протянувшихся более чем на 1100 км. Представляют интерес и го рячие серные источники.

США

Соединенные Штаты Америки.
Название страны происходит от материка Америка.
Столица. Вашингтон. **Площадь.** 9629091 км^2. **Население.** 278000 тыс. чел.
Расположение. США — четвертое по величине государство, расположенное на территории от Атлантического до Тихого океана, от Аппалачских гор на востоке до Кордильер и Скалистых гор на западе. К территории США относится Аляска, Гавайские острова, а также ряд островов в западной части Тихого океана. На севере граничит с Канадой, на юге — с Мексикой, Аляска отделена от Азии Беринговым проливом, имеет границы с Канадой.
Административное деление. В состав государства входят 50 штатов (48 смежных, а также Аляска и Гавайи) и федеральный (столичный) округ Колумбия.
Форма правления. Республика с федеративным государственным устройством.
Глава государства. Президент, избираемый сроком на 4 года.
Высший законодательный орган. Конгресс, состоящий из двух палат: Сената (избирается на 6 лет) и Палаты представителей (срок полномочий — 2 года).
Высший исполнительный орган. Правительство — Кабинет министров, назначаемый президентом с согласия Сената.
Крупные города. Нью-Йорк, Лос-Анджелес, Чикаго, Филадельфия, Сан-Франциско, Майами, Детройт, Даллас, Сан-Диего, Бостон, Хьюстон, Феникс, Атланта, Сент-Луис, Буффало, Кливленд.
Государственный язык. Английский.
Религия. Исповедуют христианство, иудаизм, ислам, буддизм, индуизм.
Этнический состав. 84% — выходцы из Европы, 12% — афро-американцы, 3 % — выходцы из Азии, 0,8 % — индейцы.
Валюта. Доллар США = 100 центам.
Климат. Климат на территории США большей частью умеренный и субтропический континентальный. На Аляске (арктический климат) средняя температура января составляет — 25 °С, на полуострове Флорида - +20 °С. Средняя
температура июля на западном побережье колеблется от + 14°С до + 22°С, на восточном —от + 16°Сдо +25°С. На американских курортах практически круглый год царит лето. Температура ниже 0°С зимой отмечается по всей территории, кроме Калифорнии, Флориды и Гавайских островов. Наибольшее количество осадков выпадает на Гавайских островах (10000 мм в год), наименьшее — в пустыне Мохаве (менее 100 мм).
Флора. Лесами занята третья часть территории страны, Так, на юге Аляски произрастают обширные хвойные леса, остальная часть штата покрыта преимущественно тундрой с мхами и лишайниками. Центральной части страны присуща смешанная лесная растительность (ель, сосна, дуб, ясень, береза, сикомор). Для севера восточного побережья характерны кедровые, сосновые, лиственные леса. К югу растительность приобретает субтропический характер — здесь появляются магнолии, каучуконосы. Побережье Мексиканского залива покрыто мангровой растительностью. Западная часть страны представляет собой регион пустынь и полупустынь, для которых характерны юкка, кустарники и полукустарники. В пустынных районах произрастает множество кактусов и суккулентов. В Калифорнии распространены цитрусовые, различные пальмы. Сьерра-Невада считается краем гигантских секвой.
Фауна. Животный мир также различается в зависимости от региона. Так, в северных районах обитают медведи, рыси, олени, земляная белка. На побережье Аляски водятся моржи и тюлени. На востоке встречаются медведи-гризли, олени, лисы, волки, скунсы, барсуки, большое количество птиц, среди которых пеликан, фламинго, зимородки, также здесь имеются аллигаторы, множество змей. На Великих равнинах встречаются в основном копытные, стада бизонов. В горных районах обитают лось, вилорог, горный козел, толсто-рог, медведи, волки. В пустынных районах — рептилии, мелкие млекопитающие, грызуны.
Реки и озера. Главные реки — Миссисипи, Миссури, река Св. Лаврентия, Колумбия. Колорадо. Крупнейшие озера — это пограничные с Канадой Великие озера: Верхнее, Гурон, Мичиган, Эри, Онтарио.
Достопримечательности. В Нью-Йорке — Рокфеллер-центр (15 небоскребов), Бритиш-Эмпайр-Билдинг, Здание радиокорпорации Америки, собор Св. Патрика (XIX в.), Нью-Йоркская публичная библиотека, здание Центрального вокзала, Штаб-квартира ООН, небоскреб Эмпайр-Стейт-Билдинг (102 этажа), Статуя Свободы, Музей иммиграции, Нью-Йоркский государственный театр, здание Метрополитен-опера, египетский обелиск «Игла Клеопатры», Метрополитен-музей, Музей современного искусства, Музей американских индейцев, Музей африканского искусства, Музей города, Музей моря и многое другое. К природным достопримечательностям относятся национальные парки, горные хребты, побережья заливов и др.
Полезная информация для туристов

Американцы гордятся тем, что они — граждане самой лучшей страны в мире, не любят чопорность ни в одежде, ни в манерах. Европейца может удивить незатейливость их внешнего вида — они предпочитают удобную одежду, обращаются друг к другу просто, неофициально, даже если между собеседниками разница в возрасте и общественном положении.
Американцы очень заботятся о своем здоровье и здоровье других, поэтому для курения в ресторанах и барах отведены специальные места. Не курят в такси, аэропортах, вокзалах и даже на некоторых улицах могут оштрафовать за дымящуюся сигарету.
Что касается общения в неофициальной обстановке, то приемы в США — обычная вещь. Это благоприятный случай поговорить о семье и хобби. В подарок лучше принести бутылку хорошего вина.
В США чаевые — это узаконенная форма дополнительной оплаты труда в сфере услуг. Она распространяется в такси, в аэропортах, в гостиницах, в ресторанах. Носильщику доплачивают 0,25—0,5 долларов за одно место. Несколько больше получает коридорный («bellboy») в гостинице (0,5—1 доллар за одно место). Чаевые принято давать метрдотелю, портье, горничной. Чаевые официанта, таксиста равны 10—15% от суммы по счету.
Никогда не следует предлагать деньги офицеру полиции или чиновнику. Эта попытка может быть квалифицирована как уголовное преступление.

Тринидад и Тобаго

Республика Тринидад и Тобаго.
Название происходит от испанского «тринидад», что означает «троица», поскольку Христофор Колумб открыл остров в день праздника Троицы, и местного слова «тобаго», которое впослед ствии вошло в языки как «табак».
Столица. Порт-оф-Спейн. **Площадь.** 5130 км^2. **Население.** 1170 тыс. чел.
Расположение. Тринидад и Тобаго — государство в Карибском море, расположенное на островах Тринидад, Тобаго и нескольких примыкающих к ним мелких островах.
Административное деление. Государство разделено на 9 графств.
Форма правления. Республика.
Глава государства. Президент.
Высший законодательный орган. Двухпалатный парламент — Сенат и Палата представителей.
Высший исполнительный орган. Правительство.
Крупные города. Сан-Фернандо, Арима.
Государственный язык. Английский.
Религия. 32 % — католики, 28 % — протестанты (в основном ан-гликане), 24% — индуисты, 6% — мусульмане.
Этнический состав. 69% — африканцы, мулаты и молы, 30% — индо-пакистанцы, 1 % — китайцы.
Валюта. Доллар Тринидада и Тобаго =100 центам.
Климат. Климат на территории республики субэкваториальный, жаркий и влажный. Среднегодовая температура составляет + 26 °С. В период дождей (июнь—декабрь) наблюдаются ливни. Осадков выпадает от 1200 до 3800 мм в год.
Флора. На территории Тринидада и Тобаго преобладают вечнозеленые леса с огромным видовым разнообразием деревьев. Вдоль побережья тянутся мангровые заросли.
Фауна. Животный мир республики представляют оцелот, опоссум, агути, обезьяна-капуцин, летучие мыши, большое количество птиц, черепах, ящериц и змей.
Реки и озера. Постоянных рек и озер нет.
Достопримечательности. В Порт-оф-Спейн — Национальный музей, Художественная галерея, Королевский ботанический сад, англиканский собор, католический собор. Утопающий в зелени с белыми пляжами Тобаго считается, по легенде, «островом РобинзонаКрузо».
Полезная информация для туристов
На островах достаточно хорошо развит активный туризм — на любом из великолепных пляжей побережья предлагается виндсерфинг, катание на водных лыжах и парусниках, параглайдинг, плавание с маской и «серьезный» дайвинг, гольф и теннис на многочисленных площадках отелей и небольших частных пансионов. Запрещается вывозить с островов предметы, представляющие историческую ценность, редких животных и тропических птиц.

Ямайка

Ямайка.
Название происходит от индейского «хаймака», означающего «земля источников».
Столица. Кингстон. **Площадь.** 10991 км^2. **Население.** 2666 тыс. чел.
Расположение. Ямайка — островное государство в Вест-Индии, расположенное на третьем по величине острове группы Большие Антильские острова и прилегающих мелких островах в Карибском море.
Административное деление. Государство разделено на 14 приходов.
Форма правления. Конституционная монархия.
Глава государства. Королева Великобритании, представленная генерал-губернатором.
Высший законодательный орган. Двухпалатный парламент Сенат и Палата представителей.
Высший исполнительный орган. Кабинет министров.
Крупные города. Спаниш-Таун, Монтего-Бей.
Государственный язык. Английский.
Религия. 80% — протестанты.
Этнический состав. 76% — африканцы, 15,1 % — метисы, 3,2 % — европейцы, 1,2% — китайцы.
Валюта. Ямайский доллар = 100 центам.
Климат. Климат Ямайки тропический пассатный, жаркий и влажный. Среднегодовая температура около + 27 °С на побережье, а в центре страны не превышает + 22 °С. В конце лета и начале осени на страну часто обрушиваются ураганы. Осадков — 800—2000 мм в год, на северных склонах гор — до 5000 мм.
Флора. На Ямайке широко распространены вечнозеленые тропические леса, а на западе и юге страны территория покрыта саваннами. Растительный мир типичен для тропиков. Для саванны характерно сочетание травяного покрова (слоновая трава, бородачи) с редкими кустарниками и деревьями (баобаб, зонтиковидные акации).
Фауна. На Ямайке обитает большое количество разнообразных птиц: попугаи, кукушки, колибри, плоскоклювы. Многочисленны грызуны (мыши, крысы). В то же самое время здесь практически не встречаются крупные хищники и ядовитые рептилии (в большинстве своем истреблены).
Реки и озера. Крупнейшая река — Рио-Гранде, много рек, ручьев, водопадов.
Достопримечательности. В Спаниш-Таун — мемориал Родни, Королевский дом (бывшая губернаторская резиденция), собор Св. Екатерины. В Кингстоне — Исторический музей, Музей естественной истории, Художественный музей и др. Среди достопримечательностей — прекрасные пляжи недалеко от Монтего-Бей.
Полезная информация для туристов
Бутики и открытые рынки сувениров предлагают туристам скульптурки из дерева, чеканку, изделия из полудрагоценных камней, бытовую технику и многое другое. Не забудьте купить знаменитый кофе Блю Маунтин и отменный ямайский ром, особенно таких марок, как Апплетон и Маерс. Один литр этого напитка стоит около 4 $. На острове вы сможете насытиться настоящими экзотическими фруктами, такими, например, как яблоко-звезда, папайя, авокадо, сладкий и кислый соп, ораник (гибрид апельсина и мандарина), угли (гибрид грейпфрута и мандарина) , плоды хлебного дерева и многое другое. В большом изобилии на острове произрастают ананасы, манго и бананы.

Как правило, все чаевые уже включены в стоимость вашего проживания, поэтому любые денежные вознаграждения на курортах Ямайки не приняты. В ресторанах, где стоимость услуг в счет не включается, даются чаевые (10—15%).

ЮЖНАЯ АМЕРИКА

Южная Америка — континент в западном полушарии. На западе омывается Тихим океаном, на востоке — Атлантическим океаном, на севере — Карибским морем, на юге — Магеллановым проливом. Соединена с Северной Америкой Панамским перешейком. Территория вместе с островами (архипелаг Огненная Земля, Чилийский, Мальвинские острова, Галапагос и др.) составляет 18,28 млн км^2. Наивысшая точка расположена в Андах (Аконкагуа, 6960 м), самая низкая — в солончаке Салинас (Чикас, 42 м ниже уровня моря).
Климат на большей части территории — субэкваториальный и тропический, в Амазонии — экваториальный, постоянно влажный, на юге — субтропический и умеренный. Крупнейшие реки — Амазонка, Парана, Парагвай, Ориноко. На территории Южной Америки проживает 5,6 % населения земли

(индейцы, европейцы, африканцы, мулаты, метисы и самбо). Значительная территория остается незаселенной (преимущественно в бассейне Амазонки).

Аргентина

Аргентинская Республика.
Название страны происходит от испанского *argento,* означающего «серебро».
Столица. Буэнос-Айрес. **Площадь.** 2766890 км^2. **Население.** 37385 тыс. чел.
Расположение. Аргентина — государство в Южной Америке. На западе граничит с Чили, на севере — с Парагваем и Боливией, на востоке — с Бразилией и Уругваем. На юго-востоке омывается водами Атлантического океана.
Административное деление. Государство разделено на 22 провинции, федеральный (столичный) округ и национальную территорию Огненная Земля.
Форма правления. Республика.
Глава государства. Президент, избираемый на 6 лет.
Высший законодательный орган. Двухпалатный парламент — Национальный конгресс (Сенат и Палата депутатов).
Высший исполнительный орган. Кабинет министров.
Крупные города. Кордова, Росарио, Ла-Плата, Мар-дель-Плата, Сальта, Мендоса.
Государственный язык. Испанский.
Религия. Подавляющее большинство населения являются последователями Римско-католической церкви — 92%.
Этнический состав. 85 % — европейцы (главным образом испанцы и их потомки) ,15% — метисы.
Валюта. Песо = 100 сентаво.
Климат. Климат на территории Аргентины разнообразен, что обусловлено протяженностью государства с севера на юг на 3700 км. Традиционно выделяют 6 климатических зон: Куйо и Анды на северо-западе, Междуречье и северо-восточный регион, Чако, Пампасы, Патагония и область озер, острова Огненная Земля. В Междуречье (так называется территория между реками Уругвай и Парана) — субтропический климат, характерной чертой которого является очень жаркое лето. В Патагонии (район к югу от Рио-Колорадо) — умеренный и засушливый. Огненная Земля характеризуется мягким морским климатом. Зимой южные ветры (пампье-ры) вызывают заморозки даже на севере государства. В Патагонии морозы достигают — 33 °С. Осадки на равнинах убывают с востока на запад от 1400—1600 до 100—300 мм в год, на восточных склонах Анд выпадает 2000—5000 мм.
Флора. Территорию Аргентины покрывают влажные луговые степи, саванны, субтропические леса (пальмы, палисандр, танин). В Патагонию завезены эвкалипты, сикоморы, акация. У подножья Анд распространены ель, сосна, кедр, кипарис.
Фауна. Представители животного мира Аргентины — обезьяны, ягуар, пума, оцелот, лама, броненосец, муравьед, тапир, лиса. Из птиц обитают страус нанду, фламинго, попугаи, колибри, ястреб, сокол, куропатка.
Реки и озера. Крупнейшие реки — Парана, Парагвай, Уругвай, Чубут, Рио-Негро, Рио-Колорадо. Крупные ледниковые озера — Буэнос-Айрес, Сан-Мартин, Вьедма, которое называют «Парижем Южной Америки».
Достопримечательности. В Буэнос-Айресе — здание Конгресса,
Национальный музей изящных искусств, Музей современного искусства, Музей кино, Национальный исторический музей, колониальная архитектура, много прекрасных парков. Символами Аргентины служат гаучо (ковбои), танго, напиток мате.
Полезная информация для туристов
В Аргентине принято давать чаевые, которые составляют 5— 10 % от счета за обслуживание, в дорогих заведениях часто они уже включены в счет.

Боливия

Республика Боливия.
Название страны происходит от имени Симона Боливара (1783—1830), одного из руководителей борьбы с испанскими колонизаторами.

Столица. Сукре (официальная), Ла-Пас (фактическая).**Площадь.** 1098 581 км^2. **Население.** 8300 тыс. чел.
Расположение. Боливия — государство в центральной части Южной Америки. На севере и востоке граничит с Бразилией, на юго-востоке — с Парагваем, на юге — с Аргентиной, на западе — с Чили и Перу.
Административное деление. Государство разделено на 9 департаментов.
Форма правления. Республика.
Глава государства. Президент, избираемый на 5 лет.
Зысший законодательный орган. Национальный конгресс (две палаты: Сенат и Палата депутатов).
Высший исполнительный орган. Коалиционное правительство:
Крупные города. Санта-Крус, Кочабамба, Оруро, Потоси.
Государственный язык. Испанский.
Религия. 95% — католики.
Этнический состав. 30%—индейцы кечуа, 25%—индейцыаймара, 25 % — метисы, 14 % — европейцы (в основном испанцы).
Валюта. Боливиано = 100 сентаво.
Климат. Климат на территории Боливии различается в зависимости от регионов. Так, в горных районах климат холодный и сухой, в долинах — субэкваториальный. Среднегодовая температура составляет около + 18°С, осадков выпадает до 2000 мм в год в горах и около + 26 °С, 800— 1600 мм осадков в год в долинах.
Флора. Растительный мир Боливии разнообразен, что обусловлено различными климатическими условиями. Влажные тропические леса занимают 40% площади страны. Среди наиболее распространенных — каучуковые деревья, более 2 тысяч видов твердодревесных пород, ваниль, сарсапарила и шафран.
Фауна. Среди представителей животного мира Аргентины выделяются лама, броненосец, пума, ягуар, альпака, викунья. Распространены рептилии, многочисленны птицы и насекомые. Символом страны, изображенном на гербе и флаге, является кондор — гордая птица, живущая в Андах.
Реки и озера. Крупнейшие реки Боливии — Бени, Маморе, Ма-дре-де-Дьос, Пилкомайо, Десагуадеро. Самые большие озера — Титикака и Поопо.
Достопримечательности. В Ла-Пас — Национальный музей и собор, вмещающий 12 тысяч человек, в Потоси—собор XVI в., монетный двор.
Полезная информация для туристов
Боливия — высокогорная страна, поэтому будьте готовы к тому, что первые несколько дней вы проведете в постели, страдая от легкой формы горной болезни.
Если вы отправитесь на озеро Титикака, позаботьтесь о том, чтобы защититься от жесткого ультрафиолета.

Бразилия

Федеративная Республика Бразилия.
Название страны происходит от португальского *brasa,* что означает «жар, раскаленные угли» (так португальцы называли красный сандал, который некоторое время являлся главным предметом экспорта из Бразилии в Европу).
Столица. Бразилия. **Площадь.** 8511996 км^2. **Население.** 176 500 тыс. чел.
Расположение. Бразилия — наибольшее государство Латинской Америки. На севере граничит с Гайаной, Венесуэлой, Суринамом, Французской Гвианой, на северо-западе — с Колумбией, на западе — с Перу и Боливией, на юго-западе — с Парагваем и Аргентиной, на юге — с Уругваем. На востоке омывается водами Атлантического океана.
Административное деление. Государство разделено на 23 штата, один столичный округ и 3 федеральных территории.
Форма правления. Республика, с федеративным государственным устройством.
Глава государства. Президент, избираемый на 5 лет.
Высший законодательный орган. Национальный конгресс (двухпалатный парламент, состоящий из Федерального сената и Палаты депутатов).
Высший исполнительный орган. Правительство.
Крупные города. Сан-Паулу, Рио-де-Жанейро, Салвадор, Белу-Оризонти, Ресифи, Куритиба, Порту-Алегри, Белен, Манаус, Форталеза.
Государственный язык. Португальский.
Религия. 89% — католики (Римско-католическая церковь), довольно большое число жителей, официально исповедующих оккультные религии.
Этнический состав. 55% — европейцы (португальцы, итальянцы, испанцы), 38 % — метисы, 7 % — выходцы из Африки.
Валюта. Реал = 100 сентаво.

Климат. На территории Бразилии выделяют 6 основных климатических зон: экваториальную, тропическую, тропическую высокогорную, тропическую атлантическую, полузасушливую, субтропическую. На большей территории страны среднегодовая температура выше + 20 °С, что обусловлено близостью экватора и невысоким подъемом рельефа местности. В целом для тропических районов Бразилии характерны сухая зима и дождливое лето. Годовое количество осадков уменьшается от 3000 мм на западной Амазонской низменности до 500 мм на северо-востоке.
Флора. Территория бассейна Амазонки покрыта сельвой — вечнозелеными влажными труднопроходимыми тропическими джунглями. На остальной территории преобладают тропические леса.
Фауна. Для животного мира Бразилии характерны пума, ягуар, оцелот, муравьед, лиса, обезьяны, олень, броненосец, тапир, редкая кустарниковая собака, ленивец, опоссум, крокодил, большое количество птиц, насекомых и пресмыкающихся. В реках опасны кайманы и пираньи.
Реки и озера. Крупнейшие реки — Амазонка, Парана, Сан-Франсиску. Последняя образует каскад водопадов Паулу-Афонсу высотой 84 м.
Достопримечательности. Исторические кварталы города Оре-Прету тщательно отреставрированы и в настоящее время охраняются как национальное достояние Бразилии и памятник мирового значения. В столице — Дворец Итама-рати, кафедральный собор, Музей современного искусства, Индейский музей, Этнографический музей и многие другие. Символом Рио-де-Жанейро является гора Корко-вадо со статуей Христа Спасителя. Знаменит ежегодный карнавал.
Полезная информация для туристов
Традиционные покупки — интересные и занимательные сувениры: индейские сосуды, негритянские амулеты или изделия из красного дерева пау-бразил. Лучшее место для покупки сувениров — ярмарка «Хиппи», проходящая в воскресенье. Рио имеет также крупные торговые центры — Рио Сул и Барра Шоппинг. Серьезные покупки, которые стоит делать в Бразилии, — натуральные драгоценные камни: бриллианты, изумруды, топазы.
Бразилия входит в десятку наиболее криминальных стран мира. Не рекомендуется носить дорогостоящих ювелирных украшений, крупные суммы денег, оставлять на пляже без присмотра одежду, фотоаппараты и кошельки, принимать приглашения от малознакомых людей. Не посещайте районы факел (трущоб) даже в дневное время. Никогда не оставляйте документы, деньги и ювелирные украшения в номере отеля (отели не несут ответственность за пропажу вещей из номера). В курортных предместьях Рио, в Манаусе, у водопадов Игуасу безопасно.
Чаевые в дорогих ресторанах и барах составляют 10 % от счета (если в него не входит плата за обслуживание); в дешевых закусочных — 1—2 реала; в кафе на пляже не приняты; носильщику в отеле или аэропорту дают 1 реал; таксисту округляют счет в большую сторону.

Венесуэла

Республика Венесуэла.
В переводе с испанского наименование страны означает «маленькая Венеция».
Столица. Каракас. **Площадь.** 912050 км^2. **Население.** 23 917 тыс. чел.
Расположение. Венесуэла — государство Латинской Америки, расположенное в северной части Южной Америки и граничащее с Колумбией, Гайаной и Бразилией. На севере омывается Карибским морем.
Административное деление. Венесуэла — федерация в составе 20 штатов, 1 федеральной территории, федерального округа и федеральных владений.
Форма правления. Республика.
Глава государства. Президент, избираемый на 5 лет.
Высший законодательный орган. Национальный конгресс (Сенат и Палата депутатов).
Высший исполнительный орган. Правительство.
Крупные города. Маракайбо, Валенсия, Бракисимето.
Государственный язык. Испанский.
Религия. Большинство населения исповедует католицизм.
Этнический состав. 67% — метисы, 21 % — европейцы, 10% — негры, 2 % — индейцы.
Валюта. Боливар = 100 сентимам.
Климат. На территории Венесуэлы преобладают тропический и субэкваториальный климат. С мая по декабрь продолжается сезон дождей. С января по май над территорией Венесуэлы господствуют антициклоны и устанавливается сухая погода. Среднемесячные температуры + 25—29 °С, осадков выпадает от 280 мм до 2000—3000 мм в год.
Флора. Растительный мир меняется в зависимости от региона. В пойме Ориноко — это сельва, джунгли с нижним ярусом лиан и верхним смешанным лесом. В центральных районах Венесуэлы преобладает саванна,

а в районе Кордильер — лиственный лес, доходящий до высоты 1000—2000 м над уровнем моря. Леса покрывают 53 % территории страны.
Фауна. Животный мир Венесуэлы достаточно разнообразен и представлен обезьянами, оленями, ленивцами, муравьедами, броненосцами, тапирами, опоссумами, ягуарами, кайманами, оцелотами. Поражает большое количество птиц, среди которых колибри, попугаи, цапли, фламинго, туканы и др.
Реки и озера. Крупнейшая река — Ориноко, самое большое озеро — Маракайба.
Достопримечательности. В Каракасе—памятник С. Боливару, кафедральный собор, Креольский музей, Музей колониального искусства, Музей современного искусства, галерея национального искусства, Пантеон, комплекс зданий Капитолия, ботанический сад. В Валенсии—квартал колониальной архитектуры, крупнейшая в Южной Америке арена для корриды. Знамениты фестивали с танцами под ритмы «маракас».
Полезная информация для туристов
В ресторанах к счету добавляется 10% за обслуживание, при этом принято оставлять еще 10% в качестве чаевых. Парикмахерам, носильщикам в отелях, туристическим гидам принято оставлять «на чай» от 200 боливаров. Таксистам дают чаевые только если они помогают нести чемоданы.

Гайана

Кооперативная Республика Гайана.
Название страны в переводе с языка местных индейцев означает «страна большой воды».
Столица. Джорджтаун. **Площадь.** 214969 км^2. **Население.** 697 тыс. чел.
Расположение. Гайана — государство на северном побережье Южной Америки. С севера омывается Атлантическим океаном, на востоке граничит с Суринамом, на юге — с Бразилией, на западе — с Бразилией и Венесуэлой.
Административное деление. Государство разделено на 10 районов.
Форма правления. Республика.
Глава государства. Президент.
Высший законодательный орган. Национальное собрание (однопалатный парламент).
Высший исполнительный орган. Кабинет министров.
Крупные города. Линден, Нью-Амстердам.
Государственный язык. Английский.
Религия. 57% — христиане (англикане и католики), 33% — ин-дуисты, 9 % — мусульмане.
Этнический состав. 51 % — индийцы, 30 % — африканцы, 1 % — метисы и другие, 5 % — американские индейцы.
Валюта. Гайанский доллар = 100 центам.
Климат. Климат на территории Гайаны субэкваториальный, жаркий (средние температуры + 26—28 °С, температура меняется в зависимости от сезона) и влажный, с двумя сезонами дождей: первый длится с апреля по август, второй — с ноября по январь. Осадков выпадает до 2300 мм в год.
Флора. Около 85% территории Гайаны покрыто влажными вечнозелеными лесами с ценными породами деревьев (окотея, красное, розовое). На юго-западе, севере и северо-востоке преобладают саванны, на побережье — мангровые заросли.
Фауна. Из представителей животного мира в Гайане обитают пума, ягуар, оцелот, крокодил, большое количество змей, в саванне — олени, антилопы, броненосцы, муравьеды. Из птиц распространены орлы, попугаи, колибри.
Реки и озера. Крупнейшие реки — Эссекибо и Корантейн, Бербис.
Достопримечательности. В Джорджтауне — ботанический сад, деревянные здания английской колониальной архитектуры.
Полезная информация для туристов
Естественные достопримечательности страны, особенно ее относительно нетронутый природный мир, являются главной «приманкой» для зарубежных туристов. Внутренние области, которые никогда не были во власти европейцев, сохраняют некоторые участки девственных тропических лесов, хотя этим экосистемам постоянно угрожают и безудержная добыча золота, и интернациональные лесозаготовительные компании.
Для традиционного туризма более предпочтительна прибрежная полоса, где расположены все крупные города и населенные пункты, включая столицу Джорджтаун.

Колумбия

Республика Колумбия.
Страна названа в честь Христофора Колумба.
Столица. Санта-фе-де-Богота. **Площадь.** 1138 910 км^2. **Население.** 40349 тыс. чел.
Расположение. Колумбия — государство, расположенное в северо-западной части Южноамериканского континента. Граничит с Панамой, Эквадором, Перу, Бразилией и Венесуэлой.
Административное деление. Государство разделено на 32 департамента и столичный округ.
Форма правления. Республика.
Глава государства. Президент.
Высший законодательный орган. Конгресс (две палаты: Сенат и Палата представителей).
Высший исполнительный орган. Правительство.
Крупные города. Медельин, Кали, Барранкилья, Картахена.
Государственный язык. Испанский.
Религия. Подавляющее большинство населения исповедует католицизм.
Этнический состав. 50 % — метисы, 20 % — выходцы из Европы, 14 % — мулаты, 5 % — негры, 3 % — самбо.
Валюта. Колумбийское песо = 100 сентаво.
Климат. Вся территория страны лежит в экваториальной зоне, однако для нее характерно разнообразие климатических условий — в горах есть районы вечных снегов, а на равни-
нах в течение всего года держится жаркая погода. Среднемесячные температуры на низменности + 24—27 °С, на ысоте 2000—3000 м — + 13—16°С. В экваториальной Колумбии наблюдается два основных сезона — сухой и влажный, в Андах — два сухих и два влажных периода. Для бассейна Амазонки характерна дождливая погода в течение всего года (до 4000 мм).
Флора. На большей части территории республики (53 %) преобладают влажные вечнозеленые леса, на северо-востоке и севере — саванны (льянос), на севере Прикарибской низменности — полупустынная растительность (ксеро-фитные кустарники, кактусы).
Фауна. Для животного мира Колумбии характерны ягуар, обезьяны, тапир, муравьед, ленивец, пума, броненосец, игуаны. Обитает большое количество птиц и змей.
Реки и озера. Крупнейшие реки — Магдалена, Гуавьяре, Мета.
Достопримечательности. В Санта-фе-де-Богота — здание конгресса, Дворец Правосудия, Археологический музей, Музей искусств и народных традиций, единственный в мире Музей золота (24 тыс. изделий древних индейских культур из золота и изумрудов), Музей городского развития, Музей религиозного искусства, Музей Боливара, множество католических церквей и монастырей, ботанический сад.
Полезная информация для туристов
Колумбийцы имеют много общего с другими испаноязычны-ми нациями Латинской Америки и самой Испанией. В больших колумбийских городах чрезвычайно популярен бой быков, имеющий давние традиции. Здесь часто выступают тореадоры из Испании и Мексики. Кроме этого, колумбийцы — горячие поклонники народных представлений, особенно карнавалов, которые представляют собой яркое ко-стюмированное зрелище.
Колумбия занимает ведущее место в Латинской Америке по добыче золота и серебра, являясь крупнейшим в мире экспортером изумрудов. Изделия из этих металлов и камней пользуются популярностью как у коренных жителей, так и **у** туристов. Здесь вы также можете приобрести своеобразные сувениры — символы древнейших племен тумако, на-риньо и майя.

Парагвай

Республика Парагвай.
Наименование страны происходит от названия реки Парагвай, что на языке местных индейцев гуарани означает «большая река, источник моря».
Столица. Асунсьон. **Площадь.** 406752 км^2. **Население.** 5734 тыс. чел.
Расположение. Парагвай — государство в Южной Америке, на северо-западе и севере граничит с Боливией, на востоке — с Бразилией, на юге и юго-западе — с Аргентиной.
Административное деление. Государство разделено на 18 департаментов и столичный округ.
Форма правления. Республика.

Глава государства. Президент, избираемый на 5 лет.
Высший законодательный орган. Национальный конгресс (две палаты: Сенат и Палата депутатов).
Высший исполнительный орган. Правительство.
Крупные города. Сьюдад-дель-Эсте, Энкарнасьон, Коронель-Овьедо, Каагуасу, Консепсьон.
Государственный язык. Испанский.
Религия. 90 % — католики, 10 % — протестанты (в основном мен-нониты).
Этнический состав. 95% — метисы, 5% — испанцы, гуарани, японцы, итальянцы и португальцы.
Валюта. Гуарани = 100 сентимо.
Климат. Климат на территории республики тропический, умеренно континентальный. Средняя температура в июле (зима) около + 17°С, вянваре (лето) — около + 27°С. Количество осадков уменьшается от 2000 мм в год на востоке до 700 мм на западе.
Флора. В восточной части территории страны, находящейся в более влажной зоне, преобладают листопадные вечнозеленые леса и кустарники. Здесь произрастает мате — парагвайский чай. В западной части республики—тропическое редколесье с ценными породами деревьев, среди которых квебрахо, гуаякан, чаньяр. На низменностях вдоль рек расположены заболоченные леса и высокотравная саванна. В общей сложности, леса занимают около половины территории страны.
Фауна. Из представителей животного мира на территории Парагвая обитают броненосец, тапир, ягуар, муравьед, дикий кабан, олень, аллигатор, водосвинка капибара. Среди птиц встречаются тукан, ибис, цапля, попугай, американский страус, куропатка.
Реки и озера. Крупнейшие реки — Парагвай, Парана.
Достопримечательности. В Асунсьоне — Музей изящных искусств, Этнографический музей, Музей военной истории.
Полезная информация для туристов
Из экзотических товаров, которые можно приобрести в Парагвае, обратите внимание на кружева «ньяндути» (что на гуарани означает «паутина»), изготавливаемые женщинами итагуа, оригинальные местные спортивные футболки «ахо пои», которых существует множество оттенков и фасонов, кожаные изделия, поделки из дерева, серебряные чаши «йерба мате» и местные кустарные украшения из серебра и камня.
Запрещен вывоз шкур диких животных, золота, алмазов, саженцев тропических деревьев (без документов, подтверждающих законность их приобретения). Разрешен вывоз ювелирных изделий из золота и серебра, монет, продуктов питания в пределах личных потребностей.

Перу

Республика Перу.
Название страны происходит от реки Пиру, что на языке местных индейцев означает «река».
Столица. Лима. **Площадь.** 1 285 216 км^2. **Население.** 27 484 тыс. чел.
Расположение. Перу находится на западе Южной Америки и граничит на севере с Колумбией и Эквадором, на востоке — с Бразилией и Боливией, на юге — с Чили, на западе омывается Тихим океаном.
Административное деление. Государство разделено на 25 департаментов.
Форма правления. Республика.
Глава государства. Президент.
Высший законодательный орган. Однопалатный Демократический учредительный конгресс.
Высший исполнительный орган. Правительство.
Крупные города. Кальяо, Арекипа, Трухильо, Чиклайо.
Государственный язык. Испанский.
Религия. 90% — католики.
Этнический состав. 50% — перуанцы (испаноязычные, метисы, креолы), 49 % — индейцы.
Валюта. Новый соль = 100 сентимо.
Климат. Средняя температура на побережье Перу колеблется от + 14°С до + 27°С, осадков выпадает до 3000 мм в год, тогда как в высокогорьях или в сьерре обычно прохладно, солнечно и сухо большую часть года. Средняя температура здесь изменяется от + 9°С до + 18°С. С декабря по май в сьерре сезон дождей, осадков выпадает от 700 до 1000 мм в год. В джунглях жарко и влажно, + 25—28 °С. Лима страдает от гаруа — плотного влажного тумана, который затягивает весь город даже зимой.
Флора. На западных склонах Анд произрастают редкие кустарники, кактусы, на внутренних плоскогорьях, на востоке и севере — высокогорные тропические степи, на юго-востоке — полупустыни. На восточных склонах Анд и на равнинах сельвы произрастают влажные тропические леса с ценными породами деревьев (каучуконосы, хинное дерево и др.).

Фауна. Из представителей животного мира на территории Перу обитают ягуар, пума, лама, обезьяны, муравьед, ленивец, тапир, шиншилла, броненосец, крокодил, большое количество птиц, змей, ящериц и насекомых.
Реки и озера. Крупнейшие реки —Амазонка и Мараньон. Самое большое озеро — Титикака.
Достопримечательности. В Лиме — руины доинкского периода, храм Маранга, храм доинкского периода Хуака, Музей оружия, Музей искусств, Национальный музей антропологии и археологии, Музей инквизиции, Музей перуанской культуры, кафедральный собор, церковь и монастырь Св. Франциска. В стране большой известностью пользуется Национальный парк Уаскаран, который включает 20 гор выше 6000 м, а также курортная зона у города Арекипа.
Полезная информация для туристов
Перу — одна из самых безопасных для туристов стран Южной Америки. Тем не менее, нужно быть осторожным при посещении многолюдных мест — таких как, например, городские рынки. Багаж, дамские сумочки, фото- и видеокамеры нужно всегда придерживать рукой.
Чаевые (примерно 10% от стоимости) в барах, ресторанах, парикмахерских, отелях уже включены в счет.

Суринам

Республика Суринам.
Название страны происходит от этнонима племени местных индейцев — сурина.
Столица. Парамарибо. **Площадь.** 163265 км^2. **Население.** 434 тыс. чел.
Расположение. Суринам — государство на северо-востоке Южной Америки. На востоке граничит с Французской Гвианой, на юге — с Бразилией, на западе — с Гайаной. На севере омывается Атлантическим океаном.
Административное деление. Государство разделено на 10 округов.
Форма правления. Республика.
Глава государства. Президент, избираемый сроком на 5 лет.
Высший законодательный орган. Национальная ассамблея (однопалатный парламент).
Высший исполнительный орган. Правительство.
Крупные города. Кроме столицы, крупных городов нет.
Государственный язык. Нидерландский.
Религия. 47% — христиане, 27% — индуисты, 20% — мусульмане.
Этнический состав. 37% — индейцы, 31 % — креолы, 15% —яванцы, 2% — мароны, 2% — китайцы, 2% — европейцы.
Валюта. Суринамский гульден = 100 центам.
Климат. Субэкваториальный, жаркий и постоянно влажный. Средняя годовая температура- +26 °С — мало изменяется в течение года. Около 200 дней в году — дождливые, сезон дождей продолжается обычно с апреля по июль, более короткий дождливый период в декабре-январе, в сезон дождей часты сильные наводнения. Осадков выпадает 2300—3000 мм в год. Наиболее сухой период, благоприятный для посещения страны, длится с начала февраля до конца апреля и с середины августа до начала декабря.
Флора. Более 90 % территории государства покрыто вечнозелеными лесами. Вдоль болотистого побережья растут мангровые заросли.
Фауна. Из представителей животного мира на территории Суринама обитают обезьяны, ягуар, пума, тапир, муравьед, мелкие олени, броненосец, крокодил, большое количество птиц, змей. Достопримечательностью страны является эндемичная суринамская лягушка.
Реки и озера. Крупнейшие реки — Марони, Корантейн, Коп-пенейм.
Достопримечательности. В Парамарибо — музей с экспонатами
археологии, культуры и естественной истории.
Полезная информация для туристов
В ресторанах принято давать чаевые приблизительно 10 % от суммы счета (учтите, официанты — плохо оплачиваемая категория персонала, поэтому если вы можете позволить себе давать чаевые, то качество обслуживания будет лучше, а дружелюбие персонала искреннее). Водители такси не требуют чаевых, хотя можно округлять плату за проезд для удобства или оговорить ее (и особенно вид валюты) заранее.
Покупки на рынках, особенно изделий кустарного промысла, будут сопровождаться обязательным торгом, также возможно торговаться в гостиницах, но только в межсезонье или при длительном пребывании.
Запрещен вывоз без специального разрешения предметов и вещей, представляющих историческую и художественную ценность, особенно найденных на дне моря, неконсервированных мясопродуктов, изделий из панциря морской черепахи и перьев и шкур тропических птиц и животных.

Уругвай

Восточная Республика Уругвай.
Название страны происходит от реки Уругвай, что в переводе с языка местных индейцев означает «река».
Столица. Монтевидео. **Площадь.** 176215 км^2. **Население.** 3360 тыс. чел.
Расположение. Уругвай — государство на юго-востоке Южной Америки. На севере и востоке граничит с Бразилией, на западе — с Аргентиной, на востоке и юге омывается водами Атлантического океана.
Административное деление. Государство разделено на 19 департаментов.
Форма правления. Республика.
Глава государства. Президент.
Высший законодательный орган. Генеральная ассамблея (две палаты: Сенат и Палата представителей).
Высший исполнительный орган. Правительство.
Крупные города. Сальто, Пайсанду.
Государственный язык. Испанский.
Религия. Католики составляют 66% населения (около половины взрослого населения регулярно посещает церковь), 2 % — протестанты, 2 % — иудеи, около 30 % населения не исповедуют никакой религии.
Этнический состав. 88% — выходцы из Европы, 8% — метисы, 4 % —африканцы.
Валюта. Уругвайский песо = 100 сентесимо.
Климат. Субтропический океанический, мягкий, умеренно влажный. Средние температуры июля + 10—12 °С, января — + 22—24 °С. Осадков выпадает до 1000—1200 мм в год, в основном в июне — сентябре.
Флора. Растительность на территории Уругвая в основном травянистая, на юге распространена кустарниковая саванна, на востоке — пальмовые рощи. Леса покрывают всего 3 % территории. Из произрастающих деревьев практически все завезенные — эвкалипт, дуб, платан, сосна.
Фауна. Из представителей животного мира, обитающих на территории Уругвая, выделяются пума, реа (американский страус), тапир, олень, дикий кабан, лиса, дикий кот, броненосец, муравьед. Из птиц распространены лебедь, цапля, стервятник, журавль, кардинал, колибри, кроличья сова. Водится большое количество рептилий, в том числе гремучая змея, гадюка, большое количество крупных пауков.
Реки и озера. Крупнейшие реки — Уругвай, Рио-Негро.
Достопримечательности. В Монтевидео — Национальный исторический музей, Национальный художественный музей, Музей естественной истории, мавзолей национального героя Уругвая Хосе Гервало Артигаса, кафедральный собор (1790—1804). В Такуарембо — Музей гаучо.
Полезная информация для туристов
Вдоль океанского побережья Монтевидео и залива Ла-Плата протянулась цепь фешенебельных курортов, самый знаменитый из которых — Пунта-дель-Эсте. Пользуется популярностью также столица страны Монтевидео — крупный банковский **и** финансовый центр, город, в котором классицизм сочетается с широко распространенным барокко, модернизм — со старыми постройками колониальных времен. Ультрасовременные здания находятся в окружении парков и красивых мостов, соединяющих берега великой реки. Интересны также термальные источники, хорошо обустроенное океанское побережье, города Пириаполис и Колония. В стране около 10 национальных парков.
Чаевые в дорогих ресторанах и барах составляют до 10% от счета (хотя часто в него уже входит плата за обслуживание), в дешевых закусочных — 1—2 песо, в кафе и на пляже чаевые давать не принято, носильщику в отеле или аэропорту следует дать 5— 10 песо, таксисту округляют счет в большую сторону (при использовании автомобилей различных марок сумма может варьироваться, за включение кондиционера взимается отдельная плата).

Чили

Республика Чили.
Название страны на языке местных индейцев-араваков означает «холод, зима».
Столица. Сантьяго. **Площадь.** 756945 км^2. **Население.** 15328 тыс. чел.
Расположение. Государство на юго-западе Южной Америки. Территория Чили вытянута вдоль побережья Тихого океана с севера на юг на 4300 км. Через всю страну протянулись две горные системы. На востоке — Анды, на западе вдоль побережья — береговые Кордильеры. На севере Чили граничит с Перу, на востоке —

с Боливией и Аргентиной, на юге и западе омывается водами Тихого океана. Чили принадлежит также остров Огненная Земля, остров Пасхи (Рапа Нуи) и архипелаг Хуан-Фернандес.
Административное деление. Государство разделено на 12 областей.
Форма правления. Республика.
Глава государства. Президент.
Высший законодательный орган. Национальный конгресс (две палаты: Сенат и Палата депутатов).
Высший исполнительный орган. Кабинет министров (глава — президент).
Крупные города. Консепсьон, Винья-дель-Мар, Вальпараисо, Талькауано, Антофагаста.
Государственный язык. Испанский.
Религия. 89 % — католики, 11 % — протестанты.
Этнический состав. 25% — потомки европейцев (испанцев, итальянцев, немцев), 70 % — метисы, 3 % — индейцы.
Валюта. Чилийское песо = 100 сентаво.
Климат. Из-за своей большой протяженности с севера на юг Чили имеет довольно разнообразный климат. Северный регион является одним из самых засушливых в мире, однако температура там смягчается из-за влияния течения Гумбольдта. Среднемесячная температура января в городе Антофагаста около + 20 °С, средняя температура июля — около + 13 °С. В Сантьяго январская температура колеблет ся от + 12°С до + 29°С, а июльская — от + 3°С до + 15°С. Далее на юг температура падает, и в некоторых местах бывают снегопады. Среднегодовая температура в Пунта-Аре-нас составляет около + 7 °С. На острове Пасхи ровный субтропический климат, достаточно жарко. Количество осадков изменяется от 100 мм в год на севере до 2500 мм на юге Чили. В зоне Магелланова пролива и на острове Огненная Земля холодно, там сильные ветры и малое количество осадков.
Флора. На севере государства расположена пустыня Атакама, в Среднем Чили преобладает субтропическая растительность (вечнозеленые кустарники и леса), на юге долины и склоны гор покрыты густыми буковыми и хвойными лесами, выше расположены альпийские луга.
Фауна. Из представителей животного мира для Чили характерны пума, волк, шиншилла, лама, олень-куду, скунс, выдра, нутрия, грызуны. Обитает большое количество птиц, в том числе страусов.
Реки и озера. Крупнейшие реки — Био-Био, Лоа. На юге страны находится Зона больших озер.
Достопримечательности. Самые красивые и знаменитые достопримечательности Чили — озеро Чунгара, вулкан Паринакота, Сан-Педро-де-Атакама, гейзеры Татио, горное озеро Мискан-ти, гранитные башни Торрес-дель-Пейн, археологические памятники Копакилья и Сапауира, а также Патагония — самый южный район американского континента. В столице известностью пользуются национальные музеи — исторический, художественный, естественной истории, а также Музей народов Америки, Музей современного искусства.
Полезная информация для туристов
На рынках и в частных магазинчиках можно торговаться. Главный пляжный курорт Чили — Винья-дель-Мар — расположен всего в 10 км к северу от Вальпараисо и обычно именуется не иначе, как «Город-сад» из-за его субтропического пейзажа, пальм и банановых деревьев. Гужевые вагоны курсируют между привлекательными особняками прошлого столетия, пляжем и берегом реки. Другие соблазны — берега из чистого белого песка, многочисленные парки и отличные музеи, размещенные в восстановленных колониальных особняках. Здесь также расположен Национальный ботанический сад Чили, представляющий на своих 61 га площади многие сотни видов местных и экзотических растений.
Чаевые составляют 10 % от счета, часто они уже включены в общую сумму. Водители такси не требуют чаевых, но желательно для удобства округлять плату за проезд в большую сторону.

Эквадор

Республика Эквадор.
Название страны происходит от испанского *ecuador,* что означает «территория, по обе стороны от экватора».
Столица. Кито. **Площадь.** 272 045 км^2. **Население.** 13184 тыс. чел.
Расположение. Государство на северо-западном побережье Южной Америки. На севере граничит с Колумбией, на востоке и юге — с Перу. На западе омывается водами Тихого океана.
Административное деление. Государство разделено на 22 провинции.
Форма правления. Республика.
Глава государства. Президент.
Высший законодательный орган. Национальный конгресс (однопалатный парламент).
Высший исполнительный орган. Правительство.

Крупные города. Гуаякиль, Куэнка, Мачала, Амбато.
Государственный язык. Испанский.
Религия. 89 % — католики, 11 % — протестанты.
Этнический состав. 65 % — метисы, 25 % — америнды, 7 % — испанцы, 3 % — африканцы.
Валюта. Сукре = 100 сентаво.
Климат. Экваториальный, на юге субэкваториальный. Здесь практически за месяц проходят такие заболевания, как астма, многие легочные заболевания. Среднемесячные температуры в Кито (на высоте около 2800 м) около + 13°С, на юге от + 23 °С до + 27 °С. Климат в различных регионах страны значительно отличается. В северном приморье и Ориенте жарко и влажно. Осадков выпадает от 100 мм в год на юге до 6000 мм на восточных склонах Анд.
Флора. Большая часть территории государства (64 %) покрыта лесами различной густоты и кустарниками. Произрастают ценные породы деревьев: махагони, хинное, сейба, бальса; пальмы токилья и тагуа; ивеи.
Фауна. Животный мир Эквадора достаточно разнообразен, его представляют медведь, ягуар, дикий кот, выдра, скунс, ласка. В горах и прибрежных лесах обитает большое количество змей, ящериц и крокодилов. В национальных парках водятся гигантские слоновые черепахи, морские львы, морские ящерицы-игуаны и другие редкие животные.
Реки и озера. Крупнейшие реки — Гуас, Путумайо, Напо, Тигре и другие притоки Амазонки.
Достопримечательности. В Кито—Исторический и Археологический музей, собор XVII в., церкви Сан-Франциско, Сан-Августин, Ла-Компанья, Санто-Доминго, а также Дворец правитель- ства (1747). Один из самых живописных городов континента — Куэнка, стены домов которого украшены испанскими пословицами и изображениями соответствующих сценок.
Полезная информация для туристов
Относительная дешевизна продуктов питания и довольно быстро развивающийся рынок туристических услуг делают Эквадор страной, привлекательной для туризма. В стране самые благоприятные условия для поездки в джунгли. В национальном парке Ориенте, двух заповедниках и восьми охраняемых зонах оборудованы пешеходные тропы и стоянки. По одному из притоков Амазонки, реке Напо, можно совершить незабываемое путешествие в самой настоящей индейской пироге или на корабле.
Для въезда в страну никакие прививки не требуются. Однако если планируются походы в джунгли Амазонии, рекомендуется прививка от желтой лихорадки. Некоторые области Эквадора находятся на большой высоте над уровнем моря, и их посещение может отрицательно сказаться на здоровье путешественников, страдающих сердечно-сосудистыми заболеваниями.
Рекомендуем покупать воду в бутылках. Нельзя пить воду из-под крана.
Официантам принято оставлять на чай около 10% от общей суммы заказа (если, конечно, надбавка за обслуживание уже не была включена в счет). Не стоит оставлять деньги на столе — так они вряд ли дойдут до человека, который вас обслуживал. Торг вполне уместен в сувенирных лавках и на ремесленных рынках.

АВСТРАЛИЯ И ОКЕАНИЯ

Австралия и Океания — наименьшая часть света, расположенная в южном полушарии. Ее территория вместе с островами составляет около 7,7млн км^2. Восточные берега Австралии омывает Тихий океан, на севере, западе и юге граница проходит по Индийскому океану. Наивысшая точка — гора Косцюшко (2228 м), самая низшая точка — озеро Эйр (16 м ниже уровня моря).
На большей части территории Австралии и Океании климат тропический континентальный, сухой, на востоке — влажный. Северная часть лежит в зоне экваториального климата, на юго-западном и юго-восточном побережье, а также на острове Тасмания — субтропический морской климат. Крупнейшая речная система — Муррей-Дарлинг, а крупнейшие озера — Эйр, Торренс, Гарднер. На территории Австралии и Океании проживает около 0,3 % населения земного шара. Значительные территории в западной и северной части остаются незаселенными.

Австралия

Австралийский Союз.
Название страны происходит от латинского *Terra Au-stralis,* что означает «южная земля».
Столица. Канберра. **Площадь.** 7682292 км^2 (площадь континента — 7631500 км^2).**Население.** 19 358 тыс. чел.
Расположение. Австралия — государство на материке Австралия. Вместе с близлежащим островом Тасмания образует Австралийский Союз. На севере омывается Тиморским, Арафурским морями и проливом Торреса, на востоке — Коралловым и Тасмановым морями, на юге — проливом Басса и Индийским

океаном, на западе — Индийским океаном. Союзу принадлежат также острова Картье, Ашмор, остров Рождества, Кокосовые острова, острова Херд, Мак-дональд, Норфолк.
Административное деление. Государство разделено на 6 штатов и 2 территории.
Форма правления. Федеративная парламентская демократия.
Глава государства. Королева Великобритании, представленная генерал-губернатором.
Высший законодательный орган. Парламент (Сенат и Палата представителей).
Высший исполнительный орган. Правительство.
Крупные города. Сидней, Мельбурн, Брисбен, Перт, Аделаида.
Государственный язык. Английский.
Религия. 26 % — англикане, 26 % — последователи Римско-католической церкви, 24% — последователи других христианских конфессий.
Этнический состав. 92 % — европейцы, 7 % — азиаты, 1 % — аборигены.
Валюта. Австралийский доллар = 100 центам.
Климат. Климат в Австралии отличается в зависимости от региона: на севере — тропический, на юге — умеренный. Тропический регион имеет два времени года: жаркий и влажный период (в феврале и марте) и теплый сухой период. Некоторые регионы ежегодно переживают периоды засухи или паводков. Средние летние темпера-,» туры +20—28°С, зимние— + 12—24°С, наибольшие морозы достигают - 6°С и лишь в Австралийских Альпах - -22 °С. В летние месяцы дожди незначительны.
Более 1000 мм осадков в год получают северная, восточная и южная окраины материка, но во внутренних районах (1/2 площади) — не более 250 мм в год. Май — август — идеальное время для поездки в Австралию, сентябрь — декабрь — пик туристического сезона.
Флора. Растительный мир Австралии очень богат, кроме того, из 22 тысяч видов растений 90 % являются эндемичными. На северо-востоке страны растут тропические и лиственные леса. Пальмы и папоротники соседствуют с дубом, ясенем и березой. На северном побережье находятся мангровые заросли. Вдоль восточного побережья и в Тасмании произрастают сосна Хуона и сосна Короля Уильяма, дающие ценную древесину. В лесах на юго-востоке и юго-западе территории преобладает эвкалипт. В Австралии встреча-ется более 500 видов акации.
Фауна. Животный мир Австралии не менее разнообразен и уникален. В большом количестве обитают утконос, ехидна, кенгуру, валлаби, кенгуровая крыса, опоссум, коала, вом баты, австралийские бандикуты, сумчатая мышь. На острове Тасмания обитает редкий хищник — сумчатый дьявол. Одним из типично австралийских животных является дикая собака динго. Широко представлены рептилии. В Австралии водится около 100 видов ядовитых змей. В прибрежных во- дах живет довольно большое количество опасных животных — около 70 видов акул, медуза австралийская (морская оса), морская змея, бородавчатая рыба и голубой осьминог. Среди насекомых особенно примечательны гигантские термиты. На континенте обитает более 700 видов птиц, среди которых страус эму, казуар, кукабарра, лирохвост, попугаи, какаду, черные лебеди, тонкоклювый буревестник и многие другие.
Реки и озера. Крупнейшие реки — Муррей, Дарлинг, Бур-декин, Фитцрой, Хантер. На юге расположена сеть соленых озер — Эйр, Торренс, Фроум, Гэйрднер. Самое большое пресное озеро Аргайл (искусственно созданное) .
Достопримечательности. В Сиднее — Музей Австралии, Национальный морской музей, Художественная галерея Нового Южного Уэльса, Музей прикладного искусства и науки. В Мельбурне — национальная галерея Виктории, Королевский ботанический сад и национальный гербарий, собор Св. Патрика, Королевский монетный двор. В Аделаиде — художественная галерея Южной Австралии, католический собор Св. Франсиса Ксавьера. В Квинсленде — гербарий, музей Виктории. Многочисленные природные достопримечательности охраняются в национальных парках, самый знаменитый из них— красная гора Айрес-Рок, крупнейший монолит в мире (348 м вы сотой и 9км в обхвате).
Полезная информация для туристов
Жители страны дружественны, легко обучаемы, отличаются отрицанием авторитетов, любовью к острому слову. Костяк населения составили эмигранты из Англии и Ирландии.
С одной стороны, в стране сохраняется влияние английской культуры, проявляющейся иногда в сдержанности, чопорности, пуританстве, с другой стороны, многие наблюдатели отмечают сходство Австралии с Калифорнией, которое проявляется в жизнелюбии, свободе нравов, привычке большую часть времени проводить на открытом воздухе. Австралийцы приветливы с иностранцами. Они предельно лаконичны, считают краткость замечательным качеством. Деловые предложения надо излагать просто, сжато, не следует вдаваться в детали. Описывая товар, нужно честно указывать его плюсы и минусы. Цену предложения не следует завышать. В традициях большинства австралийцев — непринужденный стиль в одежде. Но для деловых встреч, посещений концертных залов и лучших ресторанов, конечно, необходим соответствующий костюм.

Вануату

Республика Вануату.
Название страны происходит от полинезийского *vanua,* что означает «земля», «страна».
Столица. Порт-Вила. **Площадь.** 14763 км^2. **Население.** 193 тыс. чел.
Расположение. Государство в юго-западной части Тихого океана на архипелаге Новые Гебриды представляет собой двойную цепь островов, вытянутую с севера на юго-восток примерно на 900 километров. Наиболее крупные острова — Эспириту-Сан-то, Малакула, Амбрим, Эфате, Эрро-анго (всего более 20).
Административное деление. Государство разделено на 6 провинций.
Форма правления. Республика.
Глава государства. Президент.
Высший законодательный орган. Национальная ассамблея (однопалатный парламент).
Высший исполнительный орган. Правительство.
Крупные города. Кроме столицы, крупных городов нет.
Государственный язык. Английский, французский, распространен бислама (упрощенный английский язык).
Религия. 40% —пресвитериане, 16% —католики, 15% — язычники, 14% —англикане.
Этнический состав. 95% — меланезийцы, 5 % — европейцы, китайцы, вьетнамцы.
Валюта. Вату = 100 сантима.
Климат. Тропический, влажный. Среднемесячные температуры составляют от + 20 °С до + 27 °С и мало изменяются в течение года. На Вануату особенно жаркая погода начина ется с декабря, немного прохладнее с апреля по ноябрь, с ноября и до конца февраля длится период дождей. Осадков выпадает до 2300 мм в год, в основном в зимний период. Температура воды изменяется от + 24 °С в январе до +28°С в июле.
Флора. На всей территории Ваунату преобладают влажные тропические леса, На склонах гор — редколесье. Здесь произрастают ценные породы деревьев (агатис и др.). В долинах имеются плантации кокосовых пальм, кофе, какао, сахарного тростника, хлопчатника.
Фауна. На островах обитает огромное количество птиц и практически отсутствуют млекопитающие.
Реки и озера. Постоянных рек и озер нет.
Достопримечательности. Многие называют Вануату «нетронутым раем», подразумевая, видимо, что здесь можно найти девственную тропическую природу и самобытную древнюю культуру местных жителей.
Полезная информация для туристов
Быт жителей отдаленных островов почти не изменился с тех пор, как нога первого европейца (а именно: испанца Фернандеса де Нироса) ступила на эту землю в далеком 1606 г. Однако на берегах лагуны Эранор уже вырос прекрасный город с многоэтажными офисами компаний, четырехзвездочными отелями, ресторанами, барами и казино. Все магазины без исключения закрываются на время сиесты, то есть в самое жаркое время суток с 11.30 до 13.30. На островах Вануату, как и вообще в Меланезии, не принято давать чаевые. В магазинах и ресторанах к цене добавляется десятипроцентный налог на продажу, который войдет в стоимость вашей покупки.
Столица Порт-Вила известна своими высокими стандартами европейской, китайской и местной кухни, однако французские традиции, сохраненные со времен кондоминиума, наиболее ощутимы.
Для того чтобы вывезти из Вануату сувениры, изготовленные из кораллов или черепаховой кости, нужно получить разрешение в Департаменте рыболовства, иначе эти изделия будут конфискованы.

Западное Самоа

Независимое государство Западное Самоа.
Название страны происходит от местного слова «самоа», что озна-чате «место моа». Моа — птица, тотем одного из племен.
Столица. Апиа. **Площадь.** 2842 км^2. **Население.** 179 тыс. чел.
Расположение. Островное государство Полинезии, в южной части Тихого океана, занимающее западную часть архипелага Самоа, состоит из двух крупных островов — Савайи и Уполу — и семи маленьких.
Административное деление. Государство разделено на 14 округов.
Форма правления. Конституционная монархия.
Глава государства. Вождь самоанцев.
Высший законодательный орган. Законодательная ассамблея.

Высший исполнительный орган. Правительство.
Крупные города. Кроме столицы, крупных городов нет.
Государственный язык. Английский, самоанский.
Религия. 70 % — протестанты, 20 % — католики.
Этнический состав. 92,6% — самоанцы (полинезийцы), 7% — евронезийцы (от браков европейцев с местным населением), 0,4% — европейцы.
Климат. Климат страны тропический, с частыми ураганными ветрами. Среднегодовая температура + 20 °С. Сезон дождей продолжается с октября по май. Осадков в среднем выпадает 3000 мм в год.
Флора. Две трети поверхности архипелага покрыто лесами, где произрастают древовидные папоротники, подокарпус, мускатный орех, пальмы, каучуконосы, крупнолистные миртовые деревья с большими цветами, исполинские банианы, крона которых достигает 100 м в диаметре.
Фауна. На островах обитает большое количество птиц, особенно певчих, и насекомых. Млекопитающие отсутствуют.
Реки и озера. Постоянных рек и озер нет.
Достопримечательности. Главной достопримечательностью страны является дом в Апиа, где жил известный английский писатель Роберт Льюис Стивенсон, а также его могила.
Полезная информация для туристов
Прекрасные океанские пляжи привлекают в Западное Самой все большее количество иностранных туристов.

Кирибати

Республика Кирибати.
Название страны происходит от местного произношения названия островов Гилберта.
Столица. Баирики. **Площадь.** 811км^2. **Население.** 94 тыс. чел.
Расположение. Кирибати — государство на островах и атоллах в западной части Тихого океана.
Административное деление. Государство разделено на 3 административные единицы, 6 округов.
Форма правления. Республика.
Глава государства. Президент.
Высший законодательный орган. Палата ассамблеи (однопалатный парламент).
Высший исполнительный орган. Правительство.
Крупные города. Кроме столицы, крупных городов нет.
Государственный язык. Английский.
Религия. 53 % — католики, 41 % — протестанты, 6 % — мормоны, адвентисты седьмого дня.
Этнический состав. 92% — самоанцы (полинезийцы), 7% — евронезийцы.
Валюта. Австралийский доллар = 100 центам.
Климат. Экваториальный, морской. Температура никогда не опускается ниже + 22 °С. Осадков выпадает 1000—1200 мм в год. Климат очень равномерный — на островах никогда не бывает резких перепадов температур (в течение всего года + 26—28 °С) или разрушительных штормов, дожди непродолжительные и теплые.
Флора. На островах растут пальмы и кустарники, на прибрежье — мангры.
Фауна. Животный мир государства крайне беден, представлен большим количеством птиц и насекомых.
Реки и озера. Постоянных рек и озер нет.
Достопримечательности. Общественный центр Таравы, а с ним и всего Кирибати — футбольное поле. Его крытая трибуна — самое большое строение в стране. Рядом, в ее тени, расположен скромный президентский дворец.
Полезная информация для туристов
Ввиду своей крайней изолированности от цивилизации острова живут все той же неторопливой жизнью, что и сотни лет назад. Это настоящий «затерянный мир», где нет телевидения, а единственная радиостанция работает от случая к случаю. Дополнительная плата обслуживающему персоналу — по взаимной договоренности. Единственное развлечение на островах, кроме лежания на пляже, это превосходная морская рыбалка и дай-винг. Сервиса для этого нет, но зато океан насыщен разными формами подводной флоры и фауны, а коралловые склоны атоллов, пронизанные подводными пещерами, создают неповторимый подводный ландшафт. Рыбы и другие морские обитатели здесь совершенно не боятся человека, а современные орудия вылова неизвестны, поэтому сказочные уловы гарантированы.

Маршалловы острова

Республика Маршалловы Острова.
Название страны происходит от фамилии исследователя островов англичанина Д. Маршалла (1788).
Столица. Маджуро. **Площадь.** 181 км^2. **Население.** 71 тыс. чел.
Расположение. Маршалловы Острова — государство в северной части Тихого океана, находящееся на архипелаге Маршал ловы острова. Состоит из 34 островов, делящихся на 2 группы: юго-восточная — острова Ратак (восход) и северо-восточная — острова Ралик (заход).
Административное деление. Государство разделено на 25 районов.
Форма правления. Республика.
Глава государства. Президент.
Высший законодательный орган. Двухпалатный парламент.
Высший исполнительный орган. Правительство.
Крупные города. Кроме столицы, крупных городов нет.
Государственный язык. Английский.
Религия. 90 % — протестанты.
Этнический состав. 97% — микронезийцы.
Валюта. Доллар США = 100 центам.
Климат. Климат на севере тропический, пассатный, на юге — субэкваториальный. На северных островах выпадает 2000— 4000 мм осадков в год.
Флора. Растительный мир представлен на побережье кокосовыми пальмами, внутренние лагуны обрамлены мангровыми зарослями. Распространены тропические вечнозеленые леса.
Фауна. Животный мир островов крайне беден, хотя здесь обитает много птиц с ярким оперением, например райская птица. Имеются черепахи, в прибрежных районах — крабы.
Реки и озера. Постоянных рек и озер нет.
Достопримечательности. Особенных достопримечательностей на островах нет.
Полезная информация для туристов
Маршалловы острова — хороший выбор для путешественников, желающих отдохнуть от цивилизации или посетить один из коралловых атоллов Микронезии, поскольку этот район имеет очень дружественное население и красивые берега, а также насыщен великолепными подводными ландшафтами и богат реликвиями времен Второй мировой войны.
Рекомендуется иметь прививку против лихорадки и тифа, большую опасность также представляют медузы, ядовитые рыбы, ядовитые виды кораллов и морские змеи.
Запрещен вывоз без согласования с местными властями большинства видов растений и представителей фауны, предметов, поднятых со дна моря, и кораллов.

Микронезия

Федеративные Штаты Микронезии.
Название страны происходит от древнегреческого «микрос»
и «несос», что означает «малый» и «остров», в значении «микро-островье».
Столица. Паликир. **Площадь.** 702 км^2. **Население.** 130 тыс. чел.
Расположение. Микронезия — государство на 607 островах в западной части Тихого океана. Прежнее название — Каролинские острова.
Административное деление. Государство разделено на 4 штата: Трук, Костраэ, Понапе, Яп.
Форма правления. Республика.
Глава государства. Президент.
Высший законодательный орган. Национальный конгресс (однопалатный парламент).
Высший исполнительный орган. Правительство.
Крупные города. Кроме столицы, крупных городов нет.
Государственный язык. Английский.
Религия. Подавляющее большинство населения исповедует христианство.
Этнический состав. 41 % — труки, 26% — понпей.
Валюта. Доллар США = 100 центам.
Климат. Климат экваториальный и субэкваториальный. Средне-

годовая температура составляет около + 27 °С. Осадки выпадают в течение всего года — 2000—5000 мм. Часто возникают тропические циклоны, сопровождающиеся ветрами ураганной силы, скорость которых достигает 240 км/ч.
Флора. Вечнозеленые тропические леса, саванны. На крупных коралловых островах преобладают кокосовая пальма и панданус.
Фауна. Крупные млекопитающие на территории Микронезии отсутствуют. Наиболее распространены крыса, летучая мышь, пресмыкающиеся (крокодил, змеи, разные виды ящериц).
Реки и озера. Постоянных рек и озер нет.
Достопримечательности. Особенных достопримечательностей на островах не имеется.
Полезная информация для туристов
Туристов привлекают главным образом прекрасные коралловые, рифы и пляжи.

Науру

Республика Науру.
Название происходит от этнонима науранцы.
Столица. Официальной столицы нет — правительственные учреждения расположены в округе Ярен.
Площадь. 21 км^2. **Население.** 12 тыс. чел.
Расположение. Науру — островное государство в центре Тихого океана в нескольких километрах к югу от экватора. Представляет собой коралловый остров овальной формы.
Административное деление. Государство разделено на 14 округов.
Форма правления. Республика.
Глава государства. Президент.
Высший законодательный орган. Однопалатный парламент.
Высший исполнительный орган. Правительство.
Крупные города. Крупных городов нет.
Государственный язык. Науруанский, английский.
Религия. 70 % — протестанты, 30 % — католики.
Этнический состав. 58% — науруанцы, 26% — полинезийцы, 8 % — китайцы, 8 % — европейцы.
Валюта. Австралийский доллар = 100 центам.
Климат. Экваториальный, муссонный, очень жаркий. Среднемесячные температуры составляют от + 28 °С до + 34 °С и мало изменяются в течение года. Осадков выпадает около 2500 мм
в год. С ноября по февраль—сезон муссонов, когда погода становится крайне влажной, остров буквально «плавает в дожде».
Флора. Растительность представлена светлыми жестколистными лесами и кустарниками.
Фауна. Животный мир острова небогат. Обитает большое количество птиц и насекомых.
Реки и озера. Постоянных рек и озер нет.
Достопримечательности. В Ярене — два музея японского вооружения, бункеры и капониры, оставленные нетронутыми после Второй мировой войны.
Полезная информация для туристов
Науру предлагает путешественнику немного — пляжи на уединенных коралловых рифах и атоллах, сами красочные коралловые рифы, затонувшие корабли и самолеты периода Второй мировой войны, которые буквально окружают остров. Чистая вода и прекрасные условия для спортивного лова рыбы делают его привлекательным для любителей активного отдыха. Питьевая вода ввозится.
Запрещен вывоз образцов находящихся под охраной государства растений и животных, яиц и чучел птиц, а также изделий из кожи, кости, перьев птиц, раковин и кораллов.

Новая Зеландия

Новая Зеландия.
Название страны происходит от голландской провинции Зеландия.
Столица. Веллингтон. **Площадь.** 270534 км^2. **Население.** 3864 тыс. чел. **Расположение.** Государство находится на крупных островах Се- верный и Южный, разделенных проливом Кука, в юго-западной части Тихого океана, а также на близлежащих (Стьюард, Снэрс, Грейт-Баррнер и др.) и более удаленных мелких островах.
Административное деление. Государство разделено на 93 графства, 9 районов.

Форма правления. Конституционная монархия.
Глава государства. Королева Великобритании, представленная генерал-губернатором.
Высший законодательный орган. Однопалатный парламент — Палата представителей.
Высший исполнительный орган. Правительство.
Крупные города. Окленд, Крайстчерч, Гамильтон, Данидин.
Государственный язык. Английский.
Религия. 24% — англикане, 18% — пресвитериане, 15% — католики, большинство — маори — члены христианских сект Ратана и Рингату.
Этнический состав. 88% — европейцы (в основном британцы), 9 % — маори.
Валюта. Новозеландский доллар = 100 центам.
Климат. Климат Северного острова и северной части Южного острова— субтропический, морской, на остальной территории — умеренный. Летние месяцы (с ноября по апрель) обычно теплые, максимальные дневные температуры в Окленде + 22—27 °С. Осадков на большой части страны 400—700 мм в год, в горах — до 2000— 5000 мм. Зима (с июня по сентябрь) обычно мягкая. Дожди могут идти в любое время года. Снег на равнинах не выпадает, но в горах есть, имеются даже горнолыжные курорты.
Флора. Равнины Южного острова и часть Северного покрыты тассеком — разновидностью степной растительности. В горах — леса южного бука, на Северном острове — субтропические леса, которые занимают 23% территории.
Фауна. Животный мир Новой Зеландии довольно своеобразен. Здесь отсутсвуют некоторые группы животных (копытные, хищники), но много одичавших крыс, кошек, собак, кроликов, коз, свиней, когда-то завезенных переселенцами. Встречаются редкие нелетающие птицы-киви, попугай какапо, редчайшая птица такахе. В Новой Зеландии обитает древнейшее позвоночное Земли — туа-тара, или гаттерия, которое существовало еще до появления мамонтов.
Реки и озера. Крупнейшая река — Уаикато. Самое большое озеро — Таупо.
Достопримечательности. В Окленде — картинная галерея, Музей транспорта и техники, Розовый сад Парнелла. В Веллингтоне — Национальная галерея искусств, Национальный музей. Интересен термический «уголок чудес», представленный грязевыми вулканами Северного острова, пенистые водопады, кипящие и горячие источники.
Полезная информация для туристов
Новозеландцы — очень приветливый и дружелюбный народ. Иностранец, попав в страну, испытывает удивление от того, что с ним на улицах здороваются совсем незнакомые люди. Везде чувствуется атмосфера расслабленности и спокойствия. Этому способствует и климат: к примеру на Северном острове самые холодные месяцы года — июнь — август — почти идентичны апрелю-маю на юге Украины. Уровень преступности крайне низкий в сравнении с любой другой страной мира, а коррупция в правительственном и государственном аппарате практически отсутствует. К слову: государственные министры не имеют телохранителей и сопровождающей свиты, и иногда вы можете встретиться с ними в очереди в супермаркете и обсудить интересующие вас проблемы. Естественно, что доступ на прием к министрам открыт беспрепятственно. Еще одна практическая деталь — находясь в Новой Зеландии, не стоит предлагать чаевые в гостиницах, ресторанах и т. д. — вас не поймут.

Палау



Республика Палау.
Столица. Корор. **Площадь.** 497 км^2. **Население.** 19 тыс. чел.
Расположение. Палау — государство на западе Тихого океана, расположенное на
части островов Микронезии. В состав Палау входит около 200 островов, но лишь 8 из них постоянно обитаемы. Наибольший из них — остров Бабелтуап.
Административное деление. Государство разделено на 16 штатов.
Форма правления. Республика.
Глава государства. Президент.
Высший законодательный орган. Двухпалатный Национальный конгресс (Сенат и Палата делегатов).
Высший исполнительный орган. Правительство.
Крупные города. Кроме столицы, крупных городов нет.
Государственный язык. Английский.
Религия. 40% — католики, 25% — протестанты, 30% — язычники.
Этнический состав. 80%— микронезийцы, 19%— филиппинцы.
Валюта. Доллар США = 100 центам.

Климат. Климат на территории государства влажный, тропический. Среднегодовая температура равна приблизительно + 28 °С. Осадки выпадают в течение года равномерно и составляют 800—2000 мм. Бывают землетрясения.
Флора. Территория государства покрыта вечнозелеными тропическими лесами.
Фауна. Животный мир богат морскими представителями, среди которых кораллы, рыбы, улитки, моллюски, трепанги, морская звезда, морские пострелы, морские анемоны, медуза, кальмары. Обитает большое количество птиц и насекомых, есть мелкие грызуны, ящерицы и змеи.
Реки и озера. Постоянные реки и озера отсутствуют.
Достопримечательности. Особенными достопримечательностями государство не отмечено.
Полезная информация для туристов
Если вы дайвер, значит, вам известно, что Палау считается последним писком моды в мире аквалангистов. Если вы знаток истории, то наверняка представляете значение архипелага в последние дни Второй мировой войны. На островах найдется уголок и для тех, кто бежит от цивилизации, и для тех, кто не может забыть о городском комфорте. Захватите с собой побольше фотопленки: вам понравится то, что вы увидите.
Давать чаевые или торговаться не принято.

Папуа-Новая Гвинея

Независимое государство Папуа-Новая Гвинея.
Название страны происходит от индонезийского «папува», что означает «курчавые».
Столица. Порт-Морсби. **Площадь.** 462840 км^2. **Население.** 5049 тыс. чел.
Расположение. Папуа-Новая Гвинея — государство в Океании, в юго-западной части Тихого океана, находится в основном на острове Новая Гвинея (восточная часть), архипелаге Бисмарка, Соломоновых островах (северная часть) и занимает еще около 200 островов.
Административное деление. Государство разделено на 19 провинций и 1 столичный округ.
Форма правления. Конституционная монархия.
Глава государства. Королева Великобритании, представленная генерал-губернатором.
Высший законодательный орган. Однопалатный Национальный парламент.
Высший исполнительный орган. Правительство.
Крупные города. Лаэ, Маданг.
Государственный язык. Английский, пиджин-инглиш, хири-моту.
Религия. 34%—придерживается традиционных верований, 22% — католики, 16%—лютеране, 8% — пресвитериане, методисты и члены лондонского миссионерского общества, 5 %—англи-кане, 4 %—члены евангелического альянса, 1 %—адвентисты седьмого дня, 1% — остальные протестантские общины.
Этнический состав. 84% — папуасы, 16% — меланезийцы, китайцы, англо-австралийцы, полинезийцы.
Валюта. Кина = 100 тойя.
Климат. Экваториальный и субэкваториальный, морской. Климат жаркий и почти везде очень влажный. Летние температуры колеблются в пределах + 24—32 °С, зимой + 24— 28 °С. Осадков выпадает от 1300 до 5000 мм в год, дождливый сезон длится с сентября по май.
Флора. Значительная часть территории страны, за исключением горных районов, покрыта влажными экваториальными лесами. На юге — саванна, вдоль побережья тянутся мангровые леса.
Фауна. Животный мир представлен древесным кенгуру, валлаби (скалистый кенгуру), дикой свиньей, дикой собакой динго, несколькими видами белок, крыс и летучей мыши. Обитает большое количество тропических птиц, много рептилий.
Реки и озера. Крупнейшие реки — Флай, Дигул, Сепик.
Достопримечательности. В столице — Университет, исторический центр города, который здесь называют Таун, расположенный на выступающем в море полуострове, в самом конце которого возвышается холм Пага высотой почти 100 м, с которого открывается чудесный вид на город.
Полезная информация для туристов
На островах тысячи километров лагун, рифов, подводных плато с уникальным подводным миром и затонувшими кораблями как эпохи Великих географических открытий, так и Второй мировой войны.
Чаевые лучше давать в местной валюте. В ресторанах они составляют 10% от общей стоимости заказа.
Запрещен вывоз предметов антиквариата (более 50 лет), в том числе найденных на дне океана, экзотических растений и животных.

Соломоновы Острова

Соломоновы Острова.
Название страны связано с легендой о стране Офир, где спрятаны сокровища царя Соломона.
Столица. Хониара. **Площадь.** 29000 км^2. **Население.** 480 тыс. чел.
Расположение. Соломоновы Острова — государство в западной части Тихого океана, к востоку от Новой Гвинеи, расположено на юго-восточной части одноименных островов.
Административное деление. Государство разделено на 7 провинций и 1 город.
Форма правления. Конституционная монархия.
Глава государства. Королева Великобритании, представленная генерал-губернатором.
Высший законодательный орган. Однопалатный Национальный парламент.
Высший исполнительный орган. Правительство.
Крупные города. Кроме столицы, крупных городов нет.
Государственный язык. Английский.
Религия. 34% — англикане, 24% — евангелисты, 19% — католики.
Этнический состав. 93% — меланезийцы, 4% — полинезийцы, 1,5% — микронезийцы, 0,8% — европейцы, 0,3% — китайцы.
Валюта. Доллар Соломоновых Островов = 100 центам.
Климат. Субэкваториальный, очень жаркий и влажный. Температура практически неизменна в течение года - + 24—27 °С, осадков свыше 2300 мм в год. С апреля по ноябрь стоит сравнительно сухая и прохладная погода, обусловленная юго-восточными пассатами, дующими в это время. Жаркий и влажный сезон длится с января по апрель, когда на островах господствуют северо-западные муссоны. Влажность в течение этого сезона обычно составляет 90%.
Флора. Большая часть островов покрыта вечнозелеными лесами. Здесь произрастают пальмы и фикусы. В наиболее сухих местах располагаются саванны, по берегам преобладают мангровые заросли.
Фауна. Животный мир Соломоновых Островов представлен крысами, летучими мышами, крокодилами, ящерицами, змеями, гигантскими лягушками; птицы — дикие голуби, попугаи и др. В лесах обитают крупные бабочки-парусники.
Реки и озера. Постоянных рек и озер нет.
Достопримечательности. В Хониаре — здание парламента, Национальный музей и Культурный центр, ботанические сады, близлежащая Ватер Памп Виллидж («Деревня Водяного Насоса») и красочный, яркий Чайнатаун.
Полезная информация для туристов
Архипелаг почти не затронут туризмом, немного людей посещает эту бедную страну, но их влечет на Соломоновы Острова неподдельная натуральность всего того, что доведется увидеть или посетить. Здесь нет практически ничего искусственного или созданного специально в угоду туристам. Те путешественники, которые ищут экстраординарные естественные природные условия, не будут разочарованы ни одним участком этой небольшой страны — острова имеют заслуженную репутацию, возможно, лучшего места в мире, будто самой природой предназначенного для акваланга, шноркелинга и рыбалки. Чаевые не приняты, но в случае хорошего обслуживания можно оставить персоналу 5% от суммы счета или дополнительные 1—2 доллара.
Черные и красные (цвет крови) цвета — табу на Лауласи и Бу-су, и посетители должны принимать это во внимание при выборе одежды и украшений для поездки.
Жизнь деревни на Соломоновых Островах до сих пор окружена очень многими табу. Невозможно объяснить значение всех их, однако при посещении населенных пунктов следует соблюдать осторожность и ограничивать свое любопытство, насколько это возможно. Термин «табу» означает «священный» («святой») так же, как и «запрещенный», так что это стоит иметь в виду. Здесь очень важны права собственности — дерево, плод или цветок у обочины, вероятнее всего, принадлежат кому-то. Для многих островитян доход зависит от того, что они вырастят, поэтому местные жители вправе ожидать приличной компенсации, если вы сорвете плод, который был предназначен для продажи. Одежда (или ее отсутствие) у островитян могут быть различны, но путешественники должны быть полностью одетыми. Во многих областях считается «табу» для женщины стоять выше мужчины, и тем более мужчина, пусть и иностранец, не должен преднамеренно занимать место ниже женщины. Запрещено также проплывать под каноэ, в котором находятся женщины, — его потом, вероятно, придется разрушить, а для многих островитян каноэ — единственное средство добычи пропитания. Как и во всех культурах мира, табу играют роль моральных предписаний или кодексов и призваны защищать сообщество, поэтому не принято наказывать непосвященных, к которым относят и иностранцев. Но тем не менее, соблюдение местных обычаев желательно.

Тонга

Королевство Тонга.
Название страны на языке фиджийцев озна- чает «запад, западные».
Столица. Нукуалофа. **Площадь.** 748 км^2. **Население.** 104 тыс. чел.
Расположение. Тонга — государство в юго-западной части Тихого океана, расположенное на небольших островах, образующих 3 основные группы — Тонгатапу, Хаапай, Вавау, и около 150 отдельных небольших островах.
Административное деление. Государство разделено на 5 округов.
Форма правления. Конституционная монархия.
Глава государства. Король.
Высший законодательный орган. Однопалатное Законодательное собрание.
Высший исполнительный орган. Правительство.
Крупные города. Кроме столицы, крупных городов нет.
Государственный язык. Английский, тонганский.
Религия. 47 % — методисты, 14 % — католики, 14 % — приверженцы Свободной Церкви Тонга, 9% — мормоны, 9% — последователи Церкви Тонга.
Этнический состав. 98 % — тонганцы.
Валюта. Паанга, или доллар Тонга, = 100 сенити.
Климат. Тропический. Поскольку страна сильно вытянута с севера на юг на сотни километров, климат разных островов различается. На севере годовые колебания температуры практически незаметны. Среднемесячные температуры + 20—26 °С, сезоны различаются лишь по количеству выпадающих осадков, их более 2000 мм в год.
Флора. На вулканических островах сухие подветренные склоны покрыты редким кустарником, зато наветренные густо поросли буйной растительностью. Преобладающее растение — кокосовая пальма. Массивы влажнотропических лесов произрастают в основном на вулканических островах Вавау и Эуа.
Фауна. Самый крупный вид животных—летучая лисица, размах крыльев которой достигает одного метра. Главные обитатели лесов — птицы, их насчитывается здесь около 30 видов: голуби, попугаи, коростели, цапли, утки, фрегаты. Бедность наземной фауны компенсируется разнообразием морских видов: от акул и тунцов до бесчисленных видов коралловых рыб.
Реки и озера. Постоянных рек и озер нет.
Достопримечательности. В Нукуалофа — Королевский дворец (1865— 1867), прекрасные океанские пляжи.
Полезная информация для туристов
На Тонга расположен одни из самых красивых в мире коралловых рифов. В шестидесяти километрах к югу от острова Тофуа находится главное вулканическое чудо островов Тонга — гряда постоянно активных подводных вулканов, то и дело рождающая и уничтожающая острова. Единственные немые свидетели древней тонганской истории, сохранившиеся до наших дней, это развалины оборонительных сооружений древних цивилизаций Океании и гробницы тонганских аристократов. Существует несколько заповедников, охраняющих, в основном, экосистемы коралловых рифов и сами рифы.
Запрещен вывоз самостоятельно добытых кораллов редких видов и других морских сувениров, изготовленных из исчезающих видов морских обитателей.

Тувалу

Тувалу.
Название страны происходит от этнонима местного племени тувалу.
Столица. Фунафути. **Площадь.** 26 км^2. **Население.** 11 тыс. чел.
Расположение. Тувалу — островное государство в Океании, на юго-западе Тихого океана, состоящее из девяти коралло вых атоллов. Восемь из девяти островов Тувалу необитаемы. Главным островом является атолл Фунафути.
Административное деление. Отсутствует.
Форма правления. Конституционная монархия.
Глава государства. Королева Великобритании, представленная генерал-губернатором.
Высший законодательный орган. Однопалатный парламент — Палата ассамблеи.
Высший исполнительный орган. Правительство.

Крупные города. Кроме столицы, крупных городов нет.
Государственный язык. Английский, тувалу.
Религия. 97 % населения — прихожане Церкви Тувалу (конгре-гационисты), 1,4% — адвентисты седьмого дня, 1 % — бахай, 0,6% — остальные общины.
Этнический состав. 96% — полинезийцы.
Валюта. Австралийский доллар = 100 центам.
Климат. Субэкваториальный, жаркий и влажный, со слабо выраженными сезонными изменениями. Средняя годовая температура + 29°С. Среднее годовое количество осадков — до 3500 мм. Влажный сезон — с октября по март. Ураганы достаточно редки.
Флора. На побережье произрастают солевыносливые сцеволы, панданусы. Распространена кустарниковая растительность, кокосовые рощи. Во внутренних частях островов господствуют папоротники, мангровые заросли.
Фауна. Животный мир островов чрезвычайно беден, представлен главным образом птицами с ярким оперением и насекомыми.
Реки и озера. Постоянных рек и озер нет.
Достопримечательности. Огромная лагуна — основная достопримечательность Фунафути. Морской парк Фунафути Марина, объявленный недавно при содействии «Южной Тихоокеанской региональной программы окружающей среды» национальным парком, площадью всего в 32 км^2, является одним из самых необычных заповедников Земли.
Полезная информация для туристов
Запрещен вывоз образцов находящихся под охраной государства растений и животных, а также изделий из кожи, кости, перьев птиц, раковин и кораллов.

Фиджи

Суверенная Демократическая Республика Фиджи.
Название страны происходит от полинезийского что означает «восточный ветер».
Столица. Сува. **Площадь.** 18272км^2. **Население.** 844 тыс. чел.
Расположение. Государство в Океании, в юго-западной части Тихого океана, на группе островов Фиджи, объединяющих более 300 островов, которые занимают всего лишь 18272 км^2 суши. Обитаемы примерно 100 островов. Вити-Леву и Вануа-Леву— два главных острова архипелага.
Административное деление. Государство разделено на 5 округов.
Форма правления. Республика.
Глава государства. Президент.
Высший законодательный орган. Двухпалатный парламент (Сенат и Палата представителей).
Высший исполнительный орган. Правительство.
Крупные города. Лаутока.
Государственный язык. Английский.
Религия. 50 % — христиане (методисты, католики), 40 % — инду-исты, 10% — мусульмане.
Этнический состав. 49% — фиджийцы, 46% — индийцы, 2% — европейцы.
Валюта. Доллар Фиджи = 100 центам.
Климат. Климат морской, тропический. Температура воздуха с мая по ноябрь + 28—32 °С. В период с декабря по апрель температура воздуха несколько выше, в это время идут дожди, переходящие в тропические ливни. Среднемесячное количество осадков 1700—2500 мм в год, на юго-восточных склонах — до 3500 мм.
Флора. Юго-восточные наветренные склоны гор покрыты влажно-тропическими лесами с ценными породами деревьев (сандаловое, тиковое, красное). На Фиджи также произрастают пальмы, хлебное дерево, бата, каучуконосы.
Фауна. Животный мир представлен в основном многочисленными птицами.
Реки и озера. Крупнейшие реки — Рева, Ваинимбука, Мба, Син-гатока.
Достопримечательности. Острова Фиджи знамениты прекрасными голубыми лагунами, чистейшими речками и холмами, покрытыми вечнозелеными лесами. Острова не остались в стороне от цивилизации, что никак не повлияло на природу этих изумительных мест. Для любителей активного отдыха Фиджи представляется идеальным уголком земного шара. Тихие лагуны, изломанная береговая линия всегда привлекали любителей подводного плавания и подводной охоты, катания на досках, водных лыжах и каяках.
Полезная информация для туристов
Самые красивые отели расположены на отдаленных островах. Там же есть и отдельные бунгало на самом берегу со всеми удобствами. Цены за номер в отеле очень сильно колеблются в зависимости от сезона, вида

из окна и престижности острова. В крупных городах, особенно там, где много иностранцев, чаевые считаются нормой и составляют 5—10% от счета в ресторане (но не в простом кафе) и других услуг.
Запрещен вывоз без соответствующего оформления образцов находящихся под охраной государства растений и животных, а также изделий из кожи, кости, перьев птиц, раковин, кораллов и т. д.

Приложения

Приложение 1

Страны, входящие в состав Евросоюза (ЕС)

Название	Валюта
Австрия	Евро
Бельгия	Евро
Великобритания	Фунт стерлингов
Венгрия	Форинт
Германия	Евро
Греция	Евро
Дания	Датская крона
Ирландия	Евро
Испания	Евро
Италия	Евро
Кипр	Кипрский фунт
Латвия	Лат
Литва	Лит
Люксембург	Евро
Мальта	Мальтийская лира
Нидерланды	Евро
Польша	Злотый
Португалия	Евро
Словакия	Словацкая крона
Словения	Словенский толар
Финляндия	Евро
Франция	Евро
Чехия	Чешская крона
Швеция	Шведская крона
Эстония	Эстонская крона

Примечание: иногда отдельно как страны Евросоюза упоминаются Канарские Острова (Испания), Азорские острова и остров Мадейра (Португалия), а также Французская Гвинея, Гваделупа, Мартиника и остров Реюньон, хотя они являются частью Испании, Португалии и Франции.

Страны-кандидаты на вступление в ЕС

Болгария, Хорватия, Румыния, Турция.

Приложение 2

Страны, входящие в состав СНГ

Азербайджан Армения
Беларусь Грузия
Казахстан
Кыргызстан
Молдова
Россия
Таджикистан
Туркменистан
Узбекистан
Украина

Приложение 3

Страны, входящие в Британское Содружество

Антигуа и Барбуда
Австралия
Багамские острова
Бангладеш
Барбадос
Белиз
Ботсвана
Бруней
Вануату
Гайана
Гамбия
Гана
Гренада
Доминика
Замбия
Индия
Камерун
Канада
Кения
Кипр
Кирибати
Лесото
Маврикий
Малайзия
Малави
Мальдивы
Мальта
Мозамбик
Намибия
Науру
Нигерия
Новая Зеландия
Объединенное Королевство Великобритании и Северной Ирландии
Пакистан
Папуа-Новая Гвинея
Самоа
Свазиленд
Сент-Винсент и Гренадины
Сент-Кристофер и Невис
Сент-Люсия
Сейшелы
Сьерра-Леоне
Сингапур
Соломоновы Острова
Танзания
Тонга
Тринидад и Тобаго
Тувалу
Уганда
Фиджи
Шри-Ланка
Южно-Африканская Республика
Ямайка